Liberté • Égalité • Fraternité
RÉPUBLIQUE FRANÇAISE

ARIÈGE

RECUEIL DES ACTES ADMINISTRATIFS N°09-2020-057

PUBLIÉ LE 12 JUIN 2020

Sommaire

09 - DIRECTION DEPARTEMENTALE DES FINANCES PUBLIQUES DE L'ARIEGE - POLE PILOTAGE ET RESSOURCES

09-2020-06-08-002 - DELEGATION DE SIGNATURE DU RESPONSABLE DE LA TRESORERIE DE PAMIERS (2 pages) Page 4

09 - DIRECTION DEPARTEMENTALE DES TERRITOIRES - SERVICE ENVIRONNEMENT-RISQUES

09-2020-06-09-001 - Arrêté préfectoral fixant les fourchettes des plans de chasse aux grands gibiers pour la campagne de chasse 2020-2021 (2 pages) Page 6

09-2020-06-02-002 - Arrêté préfectoral portant définition des secteurs où la présence de la loutre est avérée dans le département de l'Ariège pour la période du 1er juillet 2020 au 30 juin 2021. (2 pages) Page 8

09-2018-03-03-001 - Arrêté préfectoral portant révision de l'application du régime forestier sur les terrains de forêt communale de Villeneuve (3 pages) Page 10

09-2020-06-08-001 - Arrêté préfectoral relatif à l'ouverture et à la clôture de la chasse pour la campagne 2020-2021 dans le département de l'Ariège. (8 pages) Page 13

09 – PREFECTURE DE L'ARIEGE – DIRECTION DE LA COORDINATION INTERMINISTERIELLE ET DE L'APPUI TERRITORIAL

09-2020-06-03-002 - annexe 1 à l'Arrêté préfectoral du 3 juin 2020 portant cessibilité des parcelles nécessaires à la réalisation des travaux de la déviation de la route nationale 20 section de Tarascon-sur-Ariège, sur les communes de Quié et de Tarascon-sur-Ariège : ETAT PARCELLAIRE DE LA COMMUNE DE QUIE (139 pages) Page 21

09-2020-06-03-003 - ANNEXE 2 à l'arrêté préfectoral du 3 juin 2020 portant cessibilité des parcelles nécessaires à la réalisation des travaux de la déviation de la route nationale 20 section de Tarascon-sur-Ariège, sur les communes de Quié et de Tarascon-sur-Ariège / PLAN PARCELLAIRE 1/2 DE LA COMMUNE DE QUIE (1 page) Page 160

09-2020-06-03-004 - aNNEXE 2 à l'arrêté préfectoral du 3 juin 2020 portant cessibilité des parcelles nécessaires à la réalisation des travaux de la déviation de la route nationale 20 section de Tarascon-sur-Ariège, sur les communes de Quié et de Tarascon-sur-Ariège / plan parcellaire 2/2 de la commune de Quié (1 page) Page 161

09-2020-06-03-005 - ANNEXE 3 à l'arrêté préfectoral du 3 juin 2020 portant cessibilité des parcelles nécessaires à la réalisation des travaux de la déviation de la route nationale 20 section de Tarascon-sur-Ariège, sur les communes de Quié et de Tarascon-sur-Ariège / Etat parcellaire de la commune de Tarascon-sur-Ariège (28 pages) Page 162

09-2020-06-03-006 - ANNEXE 4 à l'arrêté préfectoral du 3 juin 2020 portant cessibilité des parcelles nécessaires à la réalisation des travaux de la déviation de la route nationale 20 section de Tarascon-sur-Ariège, sur les communes de Quié et de Tarascon-sur-Ariège : PLAN PARCELLAIRE 1/2 de la commune de Tarascon sur ariège (1 page) Page 190

09-2020-06-03-007 - ANNEXE 4 à l'arrêté préfectoral du 3 juin 2020 portant cessibilité des parcelles nécessaires à la réalisation des travaux de la déviation de la route nationale 20 section de Tarascon-sur-Ariège, sur les communes de Quié et de Tarascon-sur-Ariège : PLAN PARCELLAIRE 2/2 de la commune de Tarascon sur ariège (1 page) Page 191
09-2020-06-08-003 - Arrêté préfectoral modifiant l'arrêté préfectoral du 28 mai 2020 relatif à l'organisation du second tour des élections municipales et communautaires 2020 (2 pages) Page 192
09-2020-06-03-001 - Arrêté préfectoral portant cessibilité des parcelles nécessaires à la réalisation des travaux de la déviation de la route nationale 20 section de Tarascon-sur-Ariège, sur les communes de Quié et de Tarascon-sur-Ariège. (4 pages) Page 194
09 – PREFECTURE – SERVICE DES SECURITES
09-2020-06-05-002 - Arrêté préfectoral portant agrément départemental de sécurité civile pour l'association Union Départementale des Sapeurs-Pompiers de l'Ariège (UDSP09) (2 pages) Page 198
Dreal Languedoc-Roussillon - Midi-Pyrénées
09-2020-06-05-001 - 2006_AP Baldarques VF (5 pages) Page 200

Liberté • Égalité • Fraternité
RÉPUBLIQUE FRANÇAISE

Direction départementale des finances publiques de l'Ariège

CENTRE DES FINANCES PUBLIQUES DE PAMIERS

TRÉSORERIE

1 RUE DES CENDRESSES 09100 PAMIERS

DÉLÉGATION DE SIGNATURE DU RESPONSABLE DE LA TRÉSORERIE DE PAMIERS

Le comptable, responsable de la trésorerie de PAMIERS

Vu le décret n° 2008-309 du 3 avril 2008 portant diverses dispositions relatives à la direction générale des finances publiques ;

Vu le décret n° 2009-707 du 16 juin 2009 relatif aux services déconcentrés de la direction générale des finances publiques ;

Vu le décret n° 2012-1246 du 7 novembre 2012 relatif à la gestion budgétaire et comptable publique, et notamment son article 16 ;

Arrête :

Article 1er

Délégation de signature est donnée à **Mme Laetitia GILLES, Inspectrice des Finances Publiques,** adjointe au comptable chargé de la trésorerie de PAMIERS, à l'effet de signer au nom et sous la responsabilité du comptable soussigné,

a) les décisions relatives aux demandes de délai de paiement, le délai accordé ne pouvant excéder 10 mois et porter sur une somme supérieure à 20 000 € ;

b) l'ensemble des actes relatifs au recouvrement, et notamment les actes de poursuites et les déclarations de créances ainsi que pour ester en justice ;

c) tous actes d'administration et de gestion du service.

Article 2

Délégation de signature est donnée à l'effet de signer :

a) les décisions relatives aux demandes de délai de paiement, dans les limites de durée et de montant indiquées dans le tableau ci-après ;

b) l'ensemble des actes relatifs au recouvrement, et notamment les actes de poursuites et les déclarations de créances ainsi que pour ester en justice ;

aux agents désignés ci-après :

Nom et prénom des agents	grade	Durée et Montant
Mme COVET Nathalie	*Agent principal*	*10 mois et 10 000 €*
M. BARAUSSE Patrick	*Agent principal*	*10 mois et 10 000 €*

MINISTÈRE DES FINANCES
ET DES COMPTES PUBLICS

Article 3

Le présent arrêté sera publié au recueil des actes administratifs du département de l'Ariège

A PAMIERS, le 08 juin 2020
Le comptable,

Jean-Marie LECOMTE
Inspecteur Divisionnaire des Finances Publiques

MINISTÈRE DES FINANCES
ET DES COMPTES PUBLICS

Liberté • Égalité • Fraternité
RÉPUBLIQUE FRANÇAISE

PRÉFECTURE DE L'ARIÈGE

DIRECTION DÉPARTEMENTALE DES TERRITOIRES
SERVICE ENVIRONNEMENT - RISQUES
Unité biodiversité - forêt
Nom du rédacteur : Annick FRAISSE

Arrêté préfectoral fixant les fourchettes des plans de chasse aux grands gibiers pour la campagne de chasse 2020-2021

La préfète de l'Ariège
Chevalier de la Légion d'Honneur
Chevalier de l'Ordre National du Mérite

Vu les articles L. 425-6 à L. 425-13 et R. 425-2 du code de l'environnement ;

Vu l'avis favorable de la commission départementale de la chasse et de la faune sauvage consultée par voie électronique du 23 avril au 4 mai 2020 ;

Vu l'avis de M. le Président de la fédération départementale des chasseurs ;

Vu les avis recueillis lors de la consultation publique au titre de l'article L 120-1-II du code de l'environnement dans le cadre de la mise en œuvre du principe de participation du public défini à l'article 7 de la Charte de l'environnement, ayant eu lieu du 29 avril au 20 mai 2020 inclus ;

Sur proposition de M. le directeur départemental des territoires,

A R R Ê T E

Article 1

Les fourchettes relatives aux plans de chasse aux grands gibiers pour la campagne 2020/2021, sont arrêtées comme suit :

Espèces	Minimum	Maximum
Chevreuil	2 800	5 600
Cerf	250	700
Biche	500	1 500
Cerf indéterminé	350	700
Isard	0	850
Mouflon	50	180
Daim	15	70

Article 2

Le présent arrêté peut faire l'objet d'un recours devant le tribunal administratif de Toulouse dans un délai de deux mois à compter de sa publication au recueil des actes administratifs de la préfecture de l'Ariège, soit par courrier, soit par l'application informatique "Télérecours", accessible par le lien : http://www.telerecours.fr

Article 3

Le secrétaire général de la préfecture de l'Ariège et le directeur départemental des territoires sont chargés de l'exécution du présent arrêté qui sera publié au recueil des actes administratifs de la préfecture de l'Ariège

Foix, le 09 juin 2020

La préfète,

signé

Chantal MAUCHET

Liberté • Égalité • Fraternité
RÉPUBLIQUE FRANÇAISE

PRÉFECTURE DE L'ARIÈGE

DIRECTION DÉPARTEMENTALE DES TERRITOIRES
SERVICE ENVIRONNEMENT - RISQUES
Unité biodiversité - forêt
Nom du rédacteur : Thierry RIEU

Arrêté préfectoral portant définition des secteurs où la présence de la loutre est avérée dans le département de l'Ariège pour la période du 1er juillet 2020 au 30 juin 2021.

La préfète de l'Ariège
Chevalier de la légion d'Honneurs
Chevalier de l'Ordre National du Mérite

Vu les articles L. 427-8, R. 427-6 et R. 427-13 à 427-17 du code de l'environnement ;

Vu l'arrêté ministériel du 30 juin 2015, pris pour l'application de l'article R. 427-6 du code de l'environnement et fixant la liste, les périodes et les modalités de destruction des animaux d'espèces classées nuisibles sur l'ensemble du territoire métropolitain ;

Vu l'arrêté ministériel du 29 janvier 2007 fixant les dispositions relatives au piégeage des animaux classés nuisibles en application de l'article L. 427-8 du code de l'environnement ;

Vu l'avis favorable de la commission départementale de la chasse et de la faune sauvage en date du 4 mai 2020 ;

Vu les avis recueillis lors de la consultation publique au titre de l'article L 120-1-II du code de l'environnement dans le cadre de la mise en œuvre du principe de participation du public défini à l'article 7 de la Charte de l'environnement, ayant eu lieu du 29 avril au 20 mai 2020 inclus ;

Considérant qu'il y a lieu de définir, conformément aux dispositions de l'article 3 de l'arrêté ministériel du 24 mars 2014, les secteurs où la présence de la loutre est avérée afin qu'il puisse être fait application de l'interdiction d'usage de pièges de catégories 2 sur les abords des cours d'eaux et bras morts, marais, canaux, plans d'eaux et étangs, jusqu'à la distance de 200 mètres de la rive, exception faite du piège à œuf placé dans une enceinte munie d'une entrée de onze centimètres par onze centimètres ;

Sur proposition du directeur départemental des territoires de l'Ariège :

ARRÊTE

Article 1

Pour la période du 1er juillet 2020 au 30 juin 2021, la loutre est considérée comme présente sur l'ensemble du département de l'Ariège.

Article 2

En application de l'article 3 de l'arrêté ministériel 24 mars 2014, l'usage de pièges de catégories 2 est interdit sur les abords des cours d'eaux et bras morts, marais, canaux, plans d'eaux et étangs, jusqu'à la distance de 200 mètres de la rive, sur l'ensemble du département de l'Ariège, exception faite du piège à œuf placé dans une enceinte munie d'une entrée de onze centimètres par onze centimètres.

Article 3

Le présent arrêté peut faire l'objet d'un recours devant le tribunal administratif de Toulouse dans un délai de deux mois à compter de sa publication au recueil des actes administratifs de la préfecture de l'Ariège, soit par courrier, soit par l'application informatique "Télérecours", accessible par le lien : http://www.telerecours.fr.

Article 4

Le secrétaire général de la préfecture de l'Ariège, le sous-préfet de Pamiers, le sous-préfet de Saint-Girons, le commandant du groupement de gendarmerie départementale de l'Ariège, le directeur départemental de la sécurité publique, le chef du service départemental de l'office français de la biodiversité, le directeur de l'agence interdépartementale de l'office national des forêts, les lieutenants de louveterie, le président de l'association des piégeurs agréés de l'Ariège et le directeur départemental des territoires sont chargés, chacun en ce qui le concerne, de l'exécution du présent arrêté qui sera publié au recueil des actes administratifs de la préfecture de l'Ariège.

Foix, le 02 juin 2020

signé

La préfète,

Liberté • Égalité • Fraternité
RÉPUBLIQUE FRANÇAISE

PRÉFECTURE DE L'ARIÈGE

DIRECTION DÉPARTEMENTALE DES TERRITOIRES

SERVICE ENVIRONNEMENT-RISQUES

Unité biodiversité-forêt

Nom du rédacteur : Michèle RUMEBE

Arrêté préfectoral portant révision de l'application du régime forestier sur les terrains de forêt communale de Villeneuve

La préfète de l'Ariège
Chevalier de la Légion d'Honneur
Chevalier de l'Ordre National du Mérite

Vu les articles L. 211-1, L. 214-3, R. 214-1, R. 214-2 et R. 214-6 à R. 214-8 du code forestier ;

Vu la délibération du conseil municipal de la commune de Villeneuve du 13 octobre 2017 déposée en préfecture de Foix le 18 octobre 2017, demandant la révision de l'arrêté préfectoral portant application du régime forestier à la forêt communale ;

Vu l'avis favorable de l'Office national des forêts en date du 2 janvier 2020 ;

Sur proposition du directeur départemental des territoires de l'Ariège ;

A R R Ê T E

Article 1

Relèvent du régime forestier les parcelles appartenant à la commune de Villeneuve et sises sur le territoire communal de Villeneuve, désignées ci-après :

Parcelle cadastrale concernée			Surface totale de la parcelle (ha)	Surface relevant du Régime Forestier (ha)
Section	N°	Lieu-dit		
A	1737	Riat	29,8920	29,8920
A	1738	Riat	0,0580	0,0580
A	1739	Riat	0,3230	0,3230
A	1740	Riat	0,1920	0,1920
A	1741	Riat	0,2010	0,2010
A	1742	Riat	0,1440	0,1440
A	1743	Riat	0,3460	0,3460
A	1744p	Riat	1,5160	1,3360
A	1752	Lachen	0,5420	0,5420
A	1762	Lachen	0,2800	0,2800
A	1764	Lachen	0,5000	0,5000
A	1765p	Bois de Tucau	64,2040	62,5194
A	1768p	Fourcade	14,6520	1,3796
A	1776	Fourcade	4,7490	4,75

2, rue de la Préfecture-Préfet Claude Erignac-B.P. 40087- 09007 Foix cedex-Standard 05.61.02.10.00

Parcelle cadastrale concernée			Surface totale de la parcelle (ha)	Surface relevant du régime forestier (ha)
Section	N°	Lieu-dit		
A	1777	Fourcade	0,3590	0,3590
A	1778	Fourcade	0,2390	0,2390
A	1779	Seguela	0,4020	0,4020
A	2185	Fourcade	0,3327	0,3327
A	2187	Fourcade	0,1405	0,1405

Article 2

Ne relèvent plus du régime forestier les parcelles cadastrales sises commune de Villeneuve désignées ci-après :

Parcelle cadastrale concernée			Surface totale de la parcelle (ha)	Surface à distraire du régime forestier (ha)
Section	N°	Lieu-dit		
A	563	Bernard Loung	4,3640	4,3640
A	901	Lourigas	0,9460	0,9460
A	903	Lourigas	0,7520	0,7520
A	904	Lourigas	0,6350	0,6350
A	1240	Barnous	18,7800	18,7800
A	1769	Fourcade	11,4620	11,4620
A	1781	Seguela	0,9145	0,9145
A	1805	Seguela	0,0630	0,0630
A	1812	Seguela	0,0910	0,0910
A	1817	Seguela	0,3230	0,3230
A	1820	Seguela	12,6800	12,6800
A	1831	Seguela	5,5460	5,5460
A	2083	Camp de la Pale	1,5240	1,5240
A	2118	Camp de la Pale	6,0565	6,0565
A	1765p	Bois de Tucau	64,2040	1,6846
A	1768p	Fourcade	14,6520	13,2724

Article 3

Le présent arrêté annule et remplace l'arrêté préfectoral du 8 novembre 1995, relatif à l'application du régime forestier sur les terrains boisés appartenant à la commune de Villeneuve.

Article 4

La nouvelle surface de la forêt communale de Villeneuve relevant du régime forestier est arrêtée à : 103 ha 93 a 52 ca.

Article 5

Cette décision peut être contestée dans les deux mois qui suivent son affichage :

- par recours gracieux auprès de l'auteur de la décision ;
- par recours hiérarchique adressé au ministre de l'agriculture, de l'alimentation ;

L'absence de réponse à un recours dans un délai de deux mois à compter de la date de réception de celui-ci fait naître une décision implicite de rejet qui peut être à son tour déférée au tribunal administratif dans les deux mois suivants ;

- par recours contentieux devant le tribunal administratif de Toulouse.

Le tribunal administratif peut être saisi via l'application « Télérecours citoyens » accessible sur le site Internet www.telerecours.fr.

Article 6

Le secrétaire général de la préfecture de l'Ariège et le directeur départemental des territoires de l'Ariège, le directeur de l'agence territoriale de l'Ariège, de l'Aude et des Pyrénées-Orientales de l'Office national des forêts, le maire de la commune de Villeneuve sont chargés, chacun en ce qui le concerne, de l'exécution du présent arrêté, qui sera publié au recueil départemental des actes administratifs de la préfecture de l'Ariège et affiché en mairie de Villeneuve.

Fait à Foix, le 3 mars 2020

La préfète

Signé

Chantal MAUCHET

Liberté • Égalité • Fraternité
RÉPUBLIQUE FRANÇAISE
PRÉFECTURE DE L'ARIÈGE

DIRECTION DEPARTEMENTALE DES TERRITOIRES
SERVICE ENVIRONNEMENT - RISQUES
Unité biodiversité - forêt
Nom du rédacteur : Annick FRAISSE

Arrêté préfectoral relatif à l'ouverture et à la clôture de la chasse pour la campagne 2020-2021 dans le département de l'Ariège.

La préfète de l'Ariège,
Chevalier de la Légion d'Honneur
Chevalier de l'Ordre National du Mérite,

Vu les dispositions du titre II (chasse) du livre quatrième du code de l'environnement et notamment les articles L. 424-2 à L. 424-7, L. 425-2, L.425-14, R. 424-1 à R. 424-19 et R. 425-18 à R. 425-20 du code de l'environnement ;

Vu le code général des collectivités territoriales et notamment son article L. 2215-1 définissant le pouvoir de police générale du préfet pour assurer l'ordre, la sûreté, la sécurité et la salubrité publiques ;

Vu l'arrêté préfectoral du 29 août 2017 portant approbation du schéma départemental de gestion cynégétique ;

Vu l'arrêté préfectoral du 18 septembre 2018 instaurant divers plans de chasse aux petits gibiers ;

Vu la demande du directeur de l'agence interdépartementale de l'Office national des forêts du 12 mars 2020 pour le renouvellement du plan de gestion du sanglier dans la réserve du Valier ;

Vu l'avis favorable de la commission départementale de la chasse et de la faune sauvage en date du 4 mai 2020 ;

Vu l'avis de la fédération départementale des chasseurs ;

Vu les avis recueillis lors de la consultation publique au titre de l'article L. 120-1-II du code de l'environnement dans le cadre de la mise en œuvre du principe de participation du public défini à l'article 7 de la Charte de l'environnement, ayant eu lieu du 29 avril au 20 mai 2020 inclus ;

Sur proposition du directeur départemental des territoires de l'Ariège,

ARRÊTE

Article 1

Lors de toute action de chasse, les chasseurs veillent à la stricte mise en œuvre des règles et principes de sécurité et d'identification du gibier avant d'effectuer tout tir.

Article 2

Il est constitué, dans le département de l'Ariège, deux zones de chasse, telles que définies en annexe I.

Article 3

La période d'ouverture générale de la chasse à tir est fixée pour le département de l'Ariège :

- du 13 septembre 2020 au 28 février 2021 inclus en zone de plaine – ZP -
- du 20 septembre 2020 au 28 février 2021 inclus en zone de montagne – ZM -

Article 4

Par dérogation à l'article 3, les espèces de gibier, figurant au tableau ci-après, ne peuvent être chassées que pendant les périodes comprises entre les dates et aux conditions spécifiques de chasse suivantes :

Espèces	Dates d'ouverture		Dates de clôture		Conditions spécifiques de chasse
	Plaine	Montagne	Plaine	Montagne	
Blaireau Belette Corbeau freux Corneille noire Etourneau sansonnet Fouine Geai des chênes Hermine Martre Pie bavarde Putois Ragondin Rat musqué Renard	Ouverture générale		Clôture générale		Avant l'ouverture générale, le renard peut être tiré : ✓ Par tout titulaire d'une autorisation individuelle pour la chasse du chevreuil à l'affût ou à l'approche. ✓ A compter du 16 août 2020 en zone de plaine et du 2 septembre 2020 en zone de montagne, au cours des battues au sanglier.
Lapin de garenne	Ouverture générale		10/01/21		
Faisan	Ouverture générale		10/01/21		
Lièvre	13/09/2020		13/12/20		Un plan de chasse légal au lièvre s'exerce sur l'ensemble des communes citées en annexe II.
Perdrix rouge	Ouverture générale		22/11/20		
Perdrix grise	Ouverture générale		22/11/20		
Grand gibier non soumis à plan de chasse					
Sanglier	16/08/20	02/09/20	21/02/21		La chasse en battue du sanglier ne peut se pratiquer que les mercredis, samedis, dimanches et jours fériés. Jusqu'à l'ouverture générale, les battues doivent comprendre au moins six personnes et des chiens.
	Dispositions spécifiques à la réserve de chasse et de faune sauvage du Mont Valier				
		02/09/20	14/02/21		La chasse du sanglier, en battue, à l'affût ou à l'approche est autorisée tous les jours dans la réserve de chasse et de faune sauvage du Mont Valier.

Espèces	Dates d'ouverture		Dates de clôture		Conditions spécifiques de chasse
	Plaine	Montagne	Plaine	Montagne	
Grand gibier soumis à plan de chasse (suite)					
Cerf	Ouverture générale		21/02/21		La chasse à l'affût ou à l'approche individuelle et sans chien, du cerf pourra s'exercer à partir du 1er septembre 2020 en zone de plaine comme en zone de montagne, dans le cadre d'une autorisation préfectorale individuelle, jusqu'à l'ouverture générale.
Chevreuil	Ouverture générale		21/02/21		La chasse à l'affût ou à l'approche individuelle et sans chien, du chevreuil pourra s'exercer à partir du 1er juillet 2020 en zone de plaine comme en zone de montagne, dans le cadre d'une autorisation préfectorale individuelle, jusqu'à l'ouverture générale.
Mouflon	Ouverture générale		21/02/21		Le mouflon ne peut être chassé qu'individuellement, à l'approche ou à l'affût et sans chien. Sur le lot domanial Mérens n°1 (rive droite de l'Ariège), le mouflon pourra être chassé du 1er septembre 2020 à l'ouverture générale dans le cadre d'une autorisation préfectorale individuelle.
Daim	Ouverture générale		21/02/21		La chasse à l'affût ou à l'approche individuelle et sans chien, du daim pourra s'exercer à partir du 1er juillet 2020 dans le cadre d'une autorisation préfectorale individuelle, jusqu'à l'ouverture générale.
Isard		04/10/2020		25/10/2020	Dispositions communes à tous les territoires de chasse : La chasse est autorisée les mercredis, samedis, dimanches et jours fériés.
	Dispositions spécifiques à certains territoires de chasse.				
		02/09/20		29/11/20	♦ Réserve nationale de chasse d'Orlu Chasse autorisée tous les jours. Territoires domaniaux : ♦ Lot - Montcalm n° 2 (Tignalbu) ♦ Lot - Seix n° 2 (Réserve du Mont Valier) ♦ Lot - Mérens n° 1 (Rive droite) ♦ Lot - Mérens n° 2 (Rive gauche) ♦ Lot - Mérens n° 3 (Esteille-Sisca) ♦ Lot - Les Hares n° 2 (Réserve du Laurenti) Chasse guidée ONF autorisée tous les jours. Avant l'ouverture générale une autorisation préfectorale individuelle est obligatoire.

Espèces	Dates d'ouverture		Dates de clôture		Conditions spécifiques de chasse
	Plaine	Montagne	Plaine	Montagne	
Petits gibiers de montagne					
Lagopède alpin	04/10/2020		25/10/2020		Chasse autorisée les mercredis et dimanches. Un plan de chasse légal s'exerce sur l'ensemble des territoires domaniaux ainsi que sur le groupement forestier du Clot de Celles et du Seuil (Montferrier). Les quotas de prélèvements autorisés seront définis ultérieurement par arrêté préfectoral spécifique.
Grand tétras	04/10/2020		25/10/2020		Chasse autorisée les mercredis et dimanches. Un plan de chasse légal s'exerce sur l'ensemble des territoires domaniaux ainsi que sur les communes citées en annexe III. Les quotas de prélèvements autorisés seront définis ultérieurement par arrêté préfectoral spécifique.
Perdrix grise de montagne	04/10/2020		25/10/2020		Chasse autorisée les mercredis, samedis et dimanches. Un plan de chasse légal s'exerce sur le groupement forestier du Clot de Celles et du Seuil (Montferrier).
Marmotte		04/10/2020		25/10/2020	

Article 5

Conformément au plan de gestion du sanglier élaboré par la fédération départementale des chasseurs :

- les agents assermentés de l'Office national des forêts et les chasseurs accompagnés par des agents assermentés de l'Office national des forêts sont autorisés à procéder à des prélèvements de sangliers dans la réserve de chasse et de faune sauvage du Mont Valier par tir individuel, à l'approche ou à l'affût.
- L'Office national des forêts est autorisé à organiser, avec les chasseurs locaux, des battues au sanglier dans la réserve de chasse et de faune sauvage du Mont Valier durant la période d'ouverture de la chasse de cette espèce pour ce territoire.

L'Office national des forêts adressera à la direction départementale des territoires et à la fédération départementale des chasseurs, au plus tard le 31 mars 2021, un bilan, des opérations et des prélèvements réalisés.

Article 6

La période et les conditions spécifiques de la chasse aux oiseaux de passage et gibier d'eau sont fixées par arrêté ministériel.

Article 7

Afin de favoriser la protection et le repeuplement du gibier, la chasse à tir est suspendue les mardis et vendredis, sauf si ces jours sont fériés.

Cette mesure ne s'applique pas pour les oiseaux d'eau, gibiers migrateurs et la chasse à l'approche ou à l'affût des grands gibiers soumis à plan de chasse.

Par exception aux dispositions précédentes, les chasses en battue suspendues en raison de la détection d'une présence d'ours avérée, pourront être organisées tous les jours dans les conditions fixées par un arrêté préfectoral traitant de la compatibilité de l'activité cynégétique et de la préservation de l'ours brun.

Article 8

Afin de favoriser la protection du gibier d'eau, toute chasse est interdite sur le plan d'eau de Montbel (zone d'emprise de la retenue en pleine eau) ainsi que sur une bande de terre d'une largeur de 3 mètres autour de cette zone.

Article 9

La chasse en temps de neige est interdite à l'exception de :

- La chasse au gibier d'eau sur les fleuves, rivières, canaux, réservoirs, lacs, étangs et dans les marais non asséchés ;
- La chasse du grand gibier soumis à plan de chasse (cerf, chevreuil, mouflon, isard, daim) ;
- La chasse du renard ;
- La chasse du sanglier les mercredis, samedis, dimanches et jours fériés, en battues de six personnes et plus, avec chiens ;
- la chasse du sanglier dans la réserve du Mont Valier, en battue, ou à l'affût, ou à l'approche ;
- La chasse au pigeon ramier (ou palombe) à l'affût, arme neutralisée (démontée ou déchargée et placée sous étui ou housse) à chaque déplacement.

Article 10

La chasse à courre, à cor à cri et la chasse au vol s'exercent selon les périodes définies par l'article R. 424-4 du code de l'environnement et les arrêtés ministériels des 26 juin 1987 et 28 mai 2004.

Article 11

La clôture de la vénerie sous terre intervient au 15 janvier 2021.

Article 12

Le présent arrêté peut faire l'objet d'un recours devant le tribunal administratif de Toulouse dans un délai de deux mois à compter de sa publication au recueil des actes administratifs de la préfecture de l'Ariège, soit par courrier, soit par l'application informatique « Télérecours », accessible par le lien : http://www.telerecours.fr.

Article 13

Le secrétaire général de la préfecture de l'Ariège, le sous-préfet de Pamiers, le sous-préfet de Saint-Girons, le commandant du groupement de gendarmerie départementale de l'Ariège, la directrice départementale de la sécurité publique, le chef du service départemental de l'Office français de la biodiversité, le directeur de l'agence interdépartementale de l'Office national des forêts, le président de la fédération départementale des chasseurs et le directeur départemental des territoires sont chargés, chacun en ce qui le concerne, de l'exécution du présent arrêté qui sera publié au recueil des actes administratifs de la préfecture de l'Ariège.

Fait à Foix, le 08 juin 2020

signé

La préfète

Annexe I (art. 2)

Définition de la zone de plaine et de la zone de montagne

La zone de plaine - ZP – comprend les communes de :

Aigues-Juntes, Aigues-Vives, L'Aiguillon, Allieres, Arabaux, Artigat, Artix, Arvigna, Bagert, Barjac, La Bastide- de-Besplas, La Bastide-de-Bousignac, La Bastide-de-Lordat, La Bastide-du-Salat, La Bastide-de-Sérou, La Bastide-sur-L'hers, Baulou, Bédeille, Bélesta, Belloc, Bénagues, Bénaix, Besset, Betchat, Bézac, Bonnac, Les Bordes sur Arize, Brie, Cadarcet, Calzan, Camarade, Camon, Campagne-sur-Arize, Canté, Carla-Bayle, Carla-de-Roquefort, Le Carlaret, Castelnau-Durban, Castéras, Castex, Caumont, Cazals-des-Bayles, Cazavet, Cazeaux, Cerizols, Clermont, Contrazy, Cos, Coussa, Coutens, Crampagna, Dalou, Daumazan-sur-Arize, Dreuilhe, Dun, Durban-sur-Arize, Durfort, Encourtiech, Erp, Esclagne, Escosse, Esplas-de-Saverdun, Esplas-de-Serou, Eycheil, Fabas, Fornex, Le Fossat, Fougax et Barrineuf, Gabre, Gajan, Gaudiés, Gudas, L'Herm, Ilhat, les Issards, Justiniac, Labatut, Lacave, Lacourt, Lagarde, Lanoux, Lapenne, Larbont, Laroque-d'Olmes, Lasserre, Lavelanet, Léran, Lescousse, Lescure, Lesparrou, Leychert, Lezat-sur-Leze, Lieurac, Limbrassac, Lissac, Lorp-Sentaraille, Loubaut, Loubens, Loubières, Ludiès, Madière, Malegoude, Malléon, Manses, Le Mas-d'Azil, Mauvezin-de-Prat, Mauvezin-de-Sainte-Croix, Mazères, Méras, Mercenac, Mérigon, Mirepoix, Monesple, Montardit, Montaut, Montbel, Montégut en Couserans, Montégut-Plantaurel, Montels, Montesquieu-Avantes, Montfa, Montgauch, Montjoie-en-Couserans, Montseron, Moulin-Neuf, Moulis, Nalzen, Nescus, Pailhès, Pamiers, Péreille, Le Peyrat, Pradettes, Prat-Bonrepaux, Les Pujols, Raissac, Régat, Rieucros, Rieux-de-Pelleport, Rimont, Riverenert, Roquefixade, Roquefort-les-Cascades, Roumengoux, Sabarat, Saint-Amadou, Saint-Amans, Saint-Bauzeil, Sainte-Suzanne, Saint-Felix-de-Rieutord, Saint-Felix-de-Tournegat, Sainte-Croix-Volvestre, Saint-Girons, Saint-Jean-d'Aigues-Vives, Saint-Jean-de-Verges, Saint-Jean-du-Falga, Saint-Julien-de-Gras-Capou, Saint-Lizier, Saint-Martin-de-Caralp, Saint-Martin-d'Oydes, Saint-Michel, Saint-Quentin-la-Tour, Saint-Quirc, Saint-Victor-Rouzaud, Saint-Ybars, Le Sautel, Saverdun, Ségura, Sentenac-de-Sérou, Sieuras, Soula, Suzan, Tabre, Taurignan-Castet, Taurignan-Vieux, Teilhet, Thouars- sur-Arize, La-Tour-du-Crieu, Tourtouse, Tourtrol, Trémoulet, Troye-d'Ariège, Unzent, Vals, Varilhes, Ventenac, Vernajoul, Le Vernet, Verniolle, Villeneuve-d'Olmes, Villeneuve-du-Latou, Villeneuve-du-Paréage, Vira, Viviés, Sainte-Foi.

La zone de montagne - ZM - comprend les communes de :

Albiès, Aleu, Alliat, Alos, Alzen, Antras, Appy, Argein, Arignac, Arnave, Arrien-en-Bethmale, Arrout, Artigues, Ascou, Aston, Aucazein, Audressein, Augirein, Aulos-Sinsat, Aulus-les-Bains, Auzat, Axiat, Ax-les-Thermes, Balacet, Balaguères, Bédeilhac-Aynat, Bénac, Bestiac, Bethmale, Biert, Bompas, Bonac-Irazein, Le Bosc, Bordes-Uchentein, Bouan, Boussenac, Brassac, Burret, Buzan, Les Cabannes, Capoulet-Junac, Carcanières, Castillon-en- Couserans, Caussou, Caychax, Cazenave-Serres-Allens, Celles, Cescau, Château-Verdun, Couflens, Engomer, Ercé, Ferrières-sur-Ariege, Foix, Freychenet, Galey, Ganac, Garanou, Génat, Gestiés, Gourbit, L'Hospitalet-Près-L'Andorre, Ignaux, Illartein, Illier-Laramade, Lapège, Larcat, Larnat, Lassur, Lercoul, Lordat, Luzenac, Massat, Mercus-Garrabet, Mérens-les-Vals, Miglos, Mijanès, Montagagne, Montaillou, Montferrier, Montgaillard, Montoulieu, Montségur, Niaux, Orgeix, Orgibet, Orlu, Ornolac-Ussat-les-Bains, Orus, Oust, Pech, Perles-et-Castelet, Le Pla, le Port, Prades, Pradieres, Prayols, Le Puch, Quérigut, Quié, Rabat-les-Trois-Seigneurs, Rouze, Saint-Jean-du-Castillonnais, Saint-Lary, Saint-Paul-de-Jarrat, Saint-Pierre-de-Rivière, Salsein, Saurat, Savignac-les-Ormeaux, Seix, Senconac, Sentein, Sentenac-d'Oust, Serres-sur-Arget, Siguer, Sinsat, Sor, Sorgeat, Soueix, Soulan, Surba, Tarascon-sur-Ariège, Tignac, Uchentein, Unac, Urs, Ussat, Ustou, Val de Sos, Vaychis, Vèbre, Verdun, Vernaux, Villeneuve.

Annexe II (art. 4)

Communes sur le territoire desquelles s'exerce un plan de chasse légal au lièvre

- Aigues-Vives
- L'Aiguillon
- Artigat
- Artix
- Auzat
- Bagert
- La Bastide-sur-l'Hers
- Bédeille
- ²Bélesta
- Belloc
- Bénagues
- Betchat
- Bézac
- Les Bordes-sur-Arize
- Camarade
- Campagne-sur-Arize
- Caumont
- Cazaux
- Cazavet
- Clermont
- Coussa
- Crampagna
- Escosse
- Dreuilhe
- Dun
- Durban-sur-Arize
- Durfort
- Esclagne
- Fabas
- Le Fossat
- Ilhat
- Laroque-d'Olmes
- Léran
- Lesparrou
- Limbrassac
- Lorp-Sentaraille
- Loubens
- Loubières
- Malléon
- Le Mas-d'Azil
- Mercenac
- Montbel
- Montégut-en-Couserans
- Montégut-Plantaurel
- Montgauch
- Moulis
- Pailhès
- Le Peyrat
- Pradettes
- Prat-Bonrepaux
- Régat
- Rieux-de-Pelleport
- Sabarat
- Saint-Lizier
- Saint-Jean-d'Aigues-Vives
- Saint-Victor-Rouzaud
- Le Sautel
- Ségura
- Tabre
- Teilhet
- Troye-d'Ariège
- Ustou
- Vals
- Varilhes
- Ventenac
- Vernajoul
- Groupement forestier du Clots de Celles et du Seuil (Montferrier)
- Propriétés de l'indivision VUILLIER et de M.Georges GIANMERTINI (Pamiers)
- Propriété de M. Denis PRAX (Pamiers)
- Propriétés de MM. BOUFIL, DUPRE et ABESCAT sises sur la commune de Justinac et pour lesquelles l'A.C.C.A. de Durfort détient le droit de chasse
- Propriétés de MM. KRUMANAGER et M. FICHESMAN sises sur la commune d'Esplas

Annexe III (art. 4)

Communes sur le territoire desquelles s'exerce un plan de chasse légal au grand tétras

- Axiat
- Cazenave-Serres-Allens
- Freychenet
- Mercus-Garrabet
- Montferrier (groupement forestier du Clot de Celles et du Seuil)
- Saint-Paul-de-Jarrat
- Territoire des propriétaires indivis de Urs-Vèbre-Lassur

Maître d'ouvrage
Ministère de la Transition Ecologique et Solidaire

Liberté • Égalité • Fraternité
RÉPUBLIQUE FRANÇAISE

DIRECTION RÉGIONALE
DE L'ENVIRONNEMENT,
DE L'AMÉNAGEMENT
ET DU LOGEMENT

OCCITANIE

DREAL Occitanie
Direction Transports
Département Maîtrise d'Ouvrage des Routes Nationales
Division Ouest

1 rue de la Cité Administrative
CS 80 002
31074 TOULOUSE CEDEX 9
e-mail : dmorn.dreal-occitanie@developpement-durable.gouv.fr

GEOFIT EXPERT

Agence de Toulouse
13 rue d'Hélios
31 240 L'UNION - FRANCE
Tél. +33 (0)5 61 10 01 05
toulouse@geofit-expert.fr / www.geofit-expert.fr

ROUTE NATIONALE 20

DEVIATION DE TARASCON-SUR-ARIEGE

DOSSIER DE CESSIBILITE

ETAT PARCELLAIRE

Commune de QUIE

ETAT PARCELLAIRE

Liste des propriétaires

ROUTE NATIONALE 20
DEVIATION DE TARASCON-SUR-ARIEGE

COMMUNE DE QUIE

PROPRIETE 10 PROPRIETAIRE REEL (Personne physique) ou SON REPRESENTANT (Personne morale)

PROPRIETAIRE
ETAT - MINISTERE EQUIPEMENT DES TRANSPORTS ET DU LOGEMENT
Domicilié Cité Administrative, Bâtiment B, Boulevard Armand Duportal - TOULOUSE (31000)

Référence cadastrale					Num. du plan	Emprise		Reste		Observations (Surfaces en m² ou ca)
Sect.	N°	Nature	Lieu-Dit	Surface		N°	Surface	N°	Surface	
A	133	Terre Sol	21 chemin du Carbert	4485	56		4485		0	Bâti
A	134	Taillis	Coustarous	620	57		620		0	
A	518	Taillis	Las Founts	3805	112		3805		0	
A	519	Sol	4 chemin de Sakanie	1590	113		1590		0	Bâti
A	628	Terre Sol	8 chemin du Rocher de Quié	4480	84		4480		0	
						Total	14980			

Origine de Propriété

Parcelles A 133 et 134 : Attestation rectificative du 09/11/2007 valant reprise pour ordre de la formalité initiale du 16/10/2007, contenant expropriation pour cause d'utilité publique au profit de l'ETAT à l'encontre de BORAO né le 17/01/1930 et GUERRERO GARCIA née le 28/11/1931, établie par M. le Juge de l'expropriation de FOIX, publiée au service de la publicité foncière de FOIX le 21/11/2007 Volume 2007P Numéro 8526.

Parcelles A 518 et 519 : Acquisition par l'ETAT de BURRONI né le 29/06/1943 et PELLETIER né le 09/12/1948, acte du 07/12/2002, établi par M. le Préfet de l'Ariège, publiée au service de la publicité foncière de FOIX le 08/11/2002 Volume 2002P Numéro 7660.

Parcelle A 628 : Acquisition par l'ETAT de FAURE né le 05/01/1946, acte du 04/06/2004, établie par M. le Préfet de l'Ariège, publiée au service la publicité foncière de FOIX le 25/06/2004 Volume 2004P Numéro 4890.
Complément : Extinction du droit de retour réservé suite au décès survenu le 27/07/1978 de FAURE né le 17/03/1909.

ETAT PARCELLAIRE

Liste des propriétaires

ROUTE NATIONALE 20
DEVIATION DE TARASCON-SUR-ARIEGE

COMMUNE DE QUIE

PROPRIETE 20 PROPRIETAIRE REEL (Personne physique) ou SON REPRESENTANT (Personne morale)

PROPRIETAIRE
CONSEIL DEPARTEMENTAL DE L'ARIEGE
Représenté par sa Présidente Madame Christine TEQUI
N° SIREN : 220900013
Domicilié au Conseil Départemental de l'Ariège, 5 rue du Cap de la Ville - FOIX CEDEX (09000)

Référence cadastrale					Num. du plan	Emprise		Reste		Observations (Surfaces en m² ou ca)
Sect.	N°	Nature	Lieu-Dit	Surface		N°	Surface	N°	Surface	
A	1070	Pré	Cagnac	208	3		208		0	
A	1062	Terre	Cagnac	2854	1	A 1227	6	A 1228	2848	
						Total	214			

Origine de Propriété

Parcelle A 1070 : Echange entre l'ETAT et ROQUES née le 15/02/1928, acte du 26/09/1995, établi M. le Président du Conseil Général de l'Ariège, publié au service de la publicité foncière de FOIX le 20/10/1995 Volume 1995 P Numéro 7390.

Parcelle A 1062 : Acquisition par l'ETAT de L'ASSOCIATION DIOCESAINE DE PAMIERS, acte du 07/05/1993, établi par M. le Président du Conseil Général de l'Ariège, publié au service de la publicité foncière de FOIX le 23/06/1993 Volume 1993 P Numéro 4316.

ETAT PARCELLAIRE

Liste des propriétaires

ROUTE NATIONALE 20
DEVIATION DE TARASCON-SUR-ARIEGE

COMMUNE DE QUIE

PROPRIETE 30 PROPRIETAIRE REEL (Personne physique) ou SON REPRESENTANT (Personne morale)

PROPRIETAIRE
COMMUNE DE QUIE
Représentée par son Maire Monsieur Jean-Bernard FOURNIE
N° SIREN : 210902409
Domiciliée à l'Hôtel de Ville, Rue de Keich - QUIE (09400)

Référence cadastrale					Num. du plan	Emprise		Reste		Tréfonds	Observations (Surfaces en m² ou ca)
Sect.	N°	Nature	Lieu-Dit	Surface		N°	Surface	N°	Surface		
A	54	Pré	Cagnac	560	41		560		0		
A	465	Terre	Pech de Keich	510	155		510		0		
A	497	Lande	Laouzet	1025022	96	A 1220	1143				
						A 1221	495				
						A 1222	2378				
						A 1223	1338	A 1224	1019668	47414	
A	678	Taillis	Pech de Keich	120	120		120		0		
A	685	Lande	Laouzet	2000	153		2000		0		
A	686	Lande	Laouzet	63	177		63		0		
A	692	Pré	Pech de Keich	36	159		36		0		
A	466	Lande	Sakanie	9360	173	A 1218	5106	A 1219	4254		
A	687	Sol	Sakanie	6530	178	A 1225	434	A 1226	6096		
A	702	Sol	Sakanie	90	176		90		0		
A	683	Lande	Laouzet	64	144		64		0		
A	439	Lande	Pech de Keich	16190	150	A 1214	40				
						A 1215	140				
						A 1216	338	A 1217	15672		
						Total	14855			47414	

ETAT PARCELLAIRE

Liste des propriétaires

ROUTE NATIONALE 20
DEVIATION DE TARASCON-SUR-ARIEGE

COMMUNE DE QUIE

PROPRIETE 30

TREFONDS – ETAT DESCRIPTIF DE DIVISION EN VOLUMES

ARIEGE - QUIE - A 1224 - 101ha 96a 68ca

Numéro de Volume	Fraction de Volume	Niveau	Désignation Sommaire	Superficie	Cotes Altimétriques (NGF)		Teinte
					Inférieur	Supérieur	
UN (1)	-	Tréfonds	Tunnel	47 414 m²	nadir	512.46	Rose
DEUX (2)	a	Tréfonds	Surplus	966620 m²	nadir	512.46	Jaune
	b	Tréfonds		339 m²	nadir	512.46	
	c	Tréfonds		5256 m²	nadir	512.46	
	d	Tréfonds		39 m²	nadir	512.46	
	e	Sursol		1019668m²	512.46	zénith	

zénith : point le plus haut du ciel situé à la verticale de la parcelle.
nadir : point le plus bas du sol situé à la verticale de la parcelle.

ETAT PARCELLAIRE

Liste des propriétaires

ROUTE NATIONALE 20
DEVIATION DE TARASCON-SUR-ARIEGE

COMMUNE DE QUIE

PROPRIETE 30	Origine de Propriété
Parcelle A 465 : Acquisition par la COMMUNE DE QUIE de BOY née le 23/12/1890, ANDURAND née le 26/05/1892, BOY née le 14/08/1914, BOY née le 16/08/1922, NOGUERES née le 02/05/1902, BOY née le 26/06/1930 et BOY née le 10/05/1924, acte du 29/05/1967, établi par Maître ASTRIE, Notaire, publié au service de la publicité foncière de FOIX le 06/07/1967 Volume 2392 Numéro 33. Parcelles A 439, 466, 687 et 702 : Acquisition par la COMMUNE DE TARASCON-SUR-ARIEGE de la SA « ALUMINIUM PECHINEY », acte du 29/06/2016, établi par Maître ROQUES, Notaire à TARASCON-SUR-ARIEGE, publié au service de la publicité foncière de FOIX le 25/07/2016 Volume 2016 P Numéro 4494. Parcelles A 54, 497, 678, 683, 685, 686, 692 : Origine antérieure à 1956. Parcelle A 497 : Constitution de servitude de passage grevant les parcelles A 497 et A 1168 au profit des parcelles A 1050 et A 1165, acte du 29/06/2016, établi par Maître CAURO, Notaire à PARIS, publié au service de la publicité foncière de FOIX le 25/07/2016 Volume 2016 P Numéro 4506.	

ETAT PARCELLAIRE

Liste des propriétaires

ROUTE NATIONALE 20
DEVIATION DE TARASCON-SUR-ARIEGE

COMMUNE DE QUIE

PROPRIETE 40	PROPRIETAIRE REEL (Personne physique) ou SON REPRESENTANT (Personne morale)

PROPRIETAIRE
Monsieur AMIEL Louis
Né le 03/06/1877 à ALLIAT (09)
Veuf de Madame BONNEL Justine
Propriétaire décédé le 25/01/1959 à AGEN (47)
Demeurant de son vivant 89 avenue Michelet - AGEN (47000)
Domicilié pour les besoins de l'enquête à la Mairie de QUIE – Hôtel de Ville, Rue de Keich - QUIE (09400)

Conformément à l'article 82 du décret n°55-1350 du 14 octobre 1955 et aux dispositions de l'article R.132-2 du Code de l'Expropriation, il est fait mention dans le présent état de l'impossibilité d'identifier le propriétaire au sens des articles 5 et 6 du décret n° 55-22 du 4 janvier 1955.

Référence cadastrale					Num. du plan	Emprise		Reste		Observations (Surfaces en m² ou ca)
Sect.	N°	Nature	Lieu-Dit	Surface		N°	Surface	N°	Surface	
A	510	Lande	Las Founts	2330	126		2330		0	
						Total	2330			

Origine de Propriété
Origine antérieure à 1956.

ETAT PARCELLAIRE

Liste des propriétaires

ROUTE NATIONALE 20
DEVIATION DE TARASCON-SUR-ARIEGE

COMMUNE DE QUIE

PROPRIETE 50 PROPRIETAIRE REEL (Personne physique) ou SON REPRESENTANT (Personne morale)

PROPRIETAIRE
Madame AURIOL Jeannine, Hélène (retraitée de l'enseignement)
Née le 29/03/1939 à AMIENS (80)
Epouse de Monsieur DUTRIEZ René – mariée (sans contrat de mariage) le 16/02/1963 à LILLE (59)
Demeurant 2 passage Delerue - LEZENNES (59260)

Référence cadastrale					Num. du plan	Emprise		Reste		Observations (Surfaces en m² ou ca)
Sect.	N°	Nature	Lieu-Dit	Surface		N°	Surface	N°	Surface	
A	137	Taillis	Coustarous	905	53		905		0	
A	138	Pré	Coustarous	715	54		715		0	
A	139	Taillis	Coustarous	415	55		415		0	
						Total	2035			

Origine de Propriété

Attestation après le décès survenu le 03/11/1993 d'AURIOL née le 31/03/1917, laissant pour seule héritière AURIOL née le 29/03/1939, acte du 07/06/1994, établi par Maître BRIDOUX, Notaire à LILLE, publié au service de la publicité foncière de FOIX le 27/12/1994 Volume 1994 P Numéro 90.

ETAT PARCELLAIRE

Liste des propriétaires

ROUTE NATIONALE 20
DEVIATION DE TARASCON-SUR-ARIEGE

COMMUNE DE QUIE

PROPRIETE 60	PROPRIETAIRE REEL (Personne physique) ou SON REPRESENTANT (Personne morale)
PROPRIETAIRE INDIVIS Monsieur AYBRAM Cyprien, Victor, Fernand Né le 28/02/1924 à QUIE (09) **Décédé le 29/06/2019 à SAINT-DENIS (97)** Veuf de Madame EXCOFFIER Augusta - marié (sans contrat de mariage) le 30/08/1947 à QUIE (09) Demeurant de son vivant chez M. et Mme GAUBERT, 76 rue Concorde - SAINTE MARIE (97438) **Domicilié pour les besoins de l'enquête à la Mairie de QUIE – Hôtel de Ville, Rue de Keich - QUIE (09400)** *PROPRIETAIRE INDIVIS* Madame EXCOFFIER Augusta, Andrée Née le 14/02/1923 à SAINT-JEAN-DE-MAURIENNE (73) Epouse de Monsieur AYBRAM Cyprien - mariée (sans contrat de mariage) le 30/08/1947 à QUIE (09) **Propriétaire décédée le 31/03/2018 à QUIE (09)** Demeurant de son vivant chez M. et Mme GAUBERT, 76 Rue Concorde - SAINTE MARIE (97438) **Domiciliée pour les besoins de l'enquête à la Mairie de QUIE – Hôtel de Ville, Rue de Keich - QUIE (09400)** *HERITIERE PRESOMPTIVE* Madame AYBRAM Isabelle, Hélène Née le 12/03/1960 à TARASCON-SUR-ARIEGE (09) Epouse de Monsieur GAUBERT Patric – mariée (avec contrat de mariage – régime de la communauté universelle) le 14/07/1984 à QUIE (09) Demeurant 76 rue Concorde - SAINTE MARIE (97438) *HERITIER PRESOMPTIF* Monsieur GAUBERT Patric, Jean-Louis Né le 09/06/1955 à AJAC (11) Epoux de Madame AYBRAM Isabelle – marié (avec contrat de mariage – régime de la communauté universelle) le 14/07/1984 à QUIE (09) Demeurant 76 rue Concorde - SAINTE MARIE (97438) *Conformément à l'article 82 du décret n°55-1350 du 14 octobre 1955 et aux dispositions de l'article R.132-2 du Code de l'Expropriation, il est fait mention dans le présent état de l'impossibilité d'identifier le propriétaire au sens des articles 5 et 6 du décret n° 55-22 du 4 janvier 1955.*	

ETAT PARCELLAIRE

Liste des propriétaires

ROUTE NATIONALE 20
DEVIATION DE TARASCON-SUR-ARIEGE

COMMUNE DE QUIE

PROPRIETE 60

Référence cadastrale					Num. du plan	Emprise		Reste		Tréfonds	Observations (Surfaces en m² ou ca)
Sect.	N°	Nature	Lieu-Dit	Surface		N°	Surface	N°	Surface		
A	60	Lande	Cagnac	290	34		290		0		
A	174	Lande	Coustarous	2393	67					2050	
A	194	Lande	Coustarous	4965	70					74	
A	833	Lande	Laouzet	540	98					465	
						Total	290			2589	

TREFONDS – ETAT DESCRIPTIF DE DIVISION EN VOLUMES

ARIEGE - QUIE - A 174 - 23a 93ca

Numéro de Volume	Fraction de Volume	Niveau	Désignation Sommaire	Superficie	Cotes Altimétriques (NGF)		Teinte
					Inférieur	Supérieur	
UN (1)	-	Tréfonds	Tunnel	2050 m²	nadir	514.10	Rose
DEUX (2)	a	Tréfonds	Surplus	343 m²	nadir	514.10	Jaune
	b	Sursol		2393 m²	514.10	zénith	

zénith : point le plus haut du ciel situé à la verticale de la parcelle.
nadir : point le plus bas du sol situé à la verticale de la parcelle.

ETAT PARCELLAIRE

Liste des propriétaires

ROUTE NATIONALE 20
DEVIATION DE TARASCON-SUR-ARIEGE

COMMUNE DE QUIE

PROPRIETE 60

TREFONDS – ETAT DESCRIPTIF DE DIVISION EN VOLUMES

ARIEGE - QUIE - A 194 - 49a 65ca

Numéro de Volume	Fraction de Volume	Niveau	Désignation Sommaire	Superficie	Cotes Altimétriques (NGF)		Teinte
					Inférieur	Supérieur	
UN (1)	-	Tréfonds	Tunnel	74 m²	nadir	513.86	Rose
DEUX (2)	a	Tréfonds	Surplus	4891 m²	nadir	513.86	Jaune
	b	Sursol		4965 m²	513.86	zénith	

ARIEGE - QUIE - A 833 - 5a 40ca

Numéro de Volume	Fraction de Volume	Niveau	Désignation Sommaire	Superficie	Cotes Altimétriques (NGF)		Teinte
					Inférieur	Supérieur	
UN (1)	-	Tréfonds	Tunnel	465 m²	nadir	512.63	Rose
DEUX (2)	a	Tréfonds	Surplus	75 m²	nadir	512.63	Jaune
	b	Sursol		540 m²	512.63	zénith	

zénith : point le plus haut du ciel situé à la verticale de la parcelle.
nadir : point le plus bas du sol situé à la verticale de la parcelle.

ETAT PARCELLAIRE

Liste des propriétaires

ROUTE NATIONALE 20
DEVIATION DE TARASCON-SUR-ARIEGE

COMMUNE DE QUIE

PROPRIETE 60	Origine de Propriété
Acquisition par AYBRAM né le 28/02/1924 avec son épouse EXCOFFIER, pour le compte de la communauté, de NIGOUL né le 17/03/1881, acte du 12/09/1957, établi par Maître ASTRIE, Notaire, publié au service de la publicité foncière de FOIX le 26/09/1964 Volume 1636 Numéro 24. Attestation après le décès de EXCOFFIER laissant pour héritiers les consorts AYBRAM, acte du 27/09/2018, établi par Maître ROQUES, Notaire à TARASCON-SUR-ARIEGE, déposé au service de la publicité foncière de FOIX le 12/10/2018 sous le numéro de dépôt D08874 (n° d'archivage provisoire P06354). FORMALITE EN ATTENTE.	

ETAT PARCELLAIRE

Liste des propriétaires

ROUTE NATIONALE 20
DEVIATION DE TARASCON-SUR-ARIEGE

COMMUNE DE QUIE

PROPRIETE 70	PROPRIETAIRE REEL (Personne physique) ou SON REPRESENTANT (Personne morale)
PROPRIETAIRE INDIVIS Monsieur AYBRAM Alain, Henri, Jacques (retraité) Né le 27/01/1944 à TARASCON-SUR-ARIEGE (09) Epoux de Madame RENIER Pierrette – marié (sans contrat de mariage) le 13/07/1968 à ORNOLAC-USSAT-LES-BAINS (09) Demeurant Lotissement Le Bosquet - AX-LES-THERMES (09110) *PROPRIETAIRE INDIVIS* Monsieur AYBRAM Cyprien, Victor, Fernand Né le 28/02/1924 à QUIE (09) **Décédé le 29/06/2019 à SAINT-DENIS (97)** Veuf de Madame EXCOFFIER Augusta - marié (sans contrat de mariage) le 30/08/1947 à QUIE (09) Demeurant de son vivant chez M. et Mme GAUBERT, 76 rue Concorde - SAINTE MARIE (97438) **Domicilié pour les besoins de l'enquête à la Mairie de QUIE – Hôtel de Ville, Rue de Keich - QUIE (09400)** *Conformément à l'article 82 du décret n°55-1350 du 14 octobre 1955 et aux dispositions de l'article R.132-2 du Code de l'Expropriation, il est fait mention dans le présent état de l'impossibilité d'identifier le propriétaire au sens des articles 5 et 6 du décret n° 55-22 du 4 janvier 1955.*	

ETAT PARCELLAIRE

Liste des propriétaires

ROUTE NATIONALE 20
DEVIATION DE TARASCON-SUR-ARIEGE

COMMUNE DE QUIE

PROPRIETE 70

Référence cadastrale					Num. du plan	Emprise		Reste		Tréfonds	Observations (Surfaces en m² ou ca)
Sect.	N°	Nature	Lieu-Dit	Surface		N°	Surface	N°	Surface		
A	53	Taillis	Cagnac	760	42	A 1233	169	A 1234	591	281	
A	84	Pré	Cagnac	810	30		810		0		
A	89	Pré	Cagnac	13770	21	A 1235	13541	A 1236	88		
								A 1237	141		
A	106	Lande	Cagnac	370	26	A 1177	240	A 1178	130		
A	146	Taillis	Coustarous	285	59					285	
A	151	Taillis	Coustarous	340	60					340	
A	152	Lande	Coustarous	1460	45		1460		0		
A	186	Lande	Coustarous	2660	93					2060	
A	435	Taillis	Pech de Keich	12395	136	A 1195	3535	A 1196	8860		
A	966	Pré	Cagnac	4609	25	A 1179	1406	A 1180	3203		
A	493	Lande	Laouzet	690	95					365	
						Total	21161			3331	

ETAT PARCELLAIRE

Liste des propriétaires

ROUTE NATIONALE 20
DEVIATION DE TARASCON-SUR-ARIEGE

COMMUNE DE QUIE

PROPRIETE 70

TREFONDS – ETAT DESCRIPTIF DE DIVISION EN VOLUMES

ARIEGE - QUIE - A 1234 - 5a 91ca

Numéro de Volume	Fraction de Volume	Niveau	Désignation Sommaire	Superficie	Cotes Altimétriques (NGF)		Teinte
					Inférieur	Supérieur	
UN (1)	-	Tréfonds	Tunnel	281 m²	nadir	514.30	Rose
DEUX (2)	a	Tréfonds	Surplus	310 m²	nadir	514.30	Jaune
	b	Sursol		591 m²	514.30	zénith	

ARIEGE - QUIE - A 146 - 2a 85ca

Numéro de Volume	Fraction de Volume	Niveau	Désignation Sommaire	Superficie	Cotes Altimétriques (NGF)		Teinte
					Inférieur	Supérieur	
UN (1)	-	Tréfonds	Tunnel	285 m²	nadir	514.00	Rose
DEUX (2)	-	Sursol	Surplus	285 m²	514.00	zénith	Jaune

zénith : point le plus haut du ciel situé à la verticale de la parcelle.
nadir : point le plus bas du sol situé à la verticale de la parcelle.

ETAT PARCELLAIRE

Liste des propriétaires

ROUTE NATIONALE 20
DEVIATION DE TARASCON-SUR-ARIEGE

COMMUNE DE QUIE

PROPRIETE 70
TREFONDS – ETAT DESCRIPTIF DE DIVISION EN VOLUMES

ARIEGE - QUIE - A 151 - 3a 40ca

Numéro de Volume	Fraction de Volume	Niveau	Désignation Sommaire	Superficie	Cotes Altimétriques (NGF)		Teinte
					Inférieur	Supérieur	
UN (1)	-	Tréfonds	Tunnel	340 m²	nadir	514.00	Rose
DEUX (2)	-	Sursol	Surplus	340 m²	514.00	zénith	Jaune

ARIEGE - QUIE - A 186 - 26a 60ca

Numéro de Volume	Fraction de Volume	Niveau	Désignation Sommaire	Superficie	Cotes Altimétriques (NGF)		Teinte
					Inférieur	Supérieur	
UN (1)	-	Tréfonds	Tunnel	2060 m²	nadir	513.15	Rose
DEUX (2)	a	Tréfonds	Surplus	600 m²	nadir	513.15	Jaune
	b	Sursol		2660 m²	513.15	zénith	

zénith : point le plus haut du ciel situé à la verticale de la parcelle.
nadir : point le plus bas du sol situé à la verticale de la parcelle.

ETAT PARCELLAIRE

Liste des propriétaires

ROUTE NATIONALE 20
DEVIATION DE TARASCON-SUR-ARIEGE

COMMUNE DE QUIE

PROPRIETE 70
TREFONDS – ETAT DESCRIPTIF DE DIVISION EN VOLUMES

ARIEGE - QUIE - A 493 - 6a 90ca

Numéro de Volume	Fraction de Volume	Niveau	Désignation Sommaire	Superficie	Cotes Altimétriques (NGF)		Teinte
					Inférieur	Supérieur	
UN (1)	-	Tréfonds	Tunnel	365 m²	nadir	513.13	Rose
DEUX	a	Tréfonds	Surplus	325 m²	nadir	513.13	Jaune
	b	Sursol		690 m²	513.13	zénith	

zénith : point le plus haut du ciel situé à la verticale de la parcelle.
nadir : point le plus bas du sol situé à la verticale de la parcelle.

Origine de Propriété
M. AYBRAM Cyprien Attestation après le décès de AYBRAM né le 30/11/1881 survenu le 27/02/1963 et celui de son épouse NIGOUL née le 04/01/1885 survenu le 17/06/1963, laissant pour leur succéder dans leurs biens de communauté chacun pour 1/3, AYBRAM né le 26/05/1912, AYBRAM née le 30/07/1916, AYBRAM né le 28/02/1924, acte du 25/01/1965, établi par Maître ASTRIE, Notaire, publié au service de la publicité foncière de FOIX le 26/06/1965 Volume 2165 Numéro 34. Acquisition de droits indivis par les consorts AYBRAM nés les 28/02/1924 et 27/01/1944 de AYBRAM née le 30/07/1916, acte du 21/11/1991, établi par Maître SANZ, Notaire, publié au service de la publicité foncière de FOIX le 12/12/1991 Volume 1991 P numéro 7647.

ETAT PARCELLAIRE

Liste des propriétaires

ROUTE NATIONALE 20
DEVIATION DE TARASCON-SUR-ARIEGE

COMMUNE DE QUIE

PROPRIETE 70	Origine de Propriété
M. AYBRAM Alain Attestation après le décès survenu le 18/12/1988 de AYBRAM né le 26/05/1912 laissant dans ses biens de communauté MANENC née le 29/12/1914, usufruitière du ¼ et pour héritier unique AYBRAM né le 27/01/1944, acte du 15/09/1989, établi par Maître BALARD, Notaire, publié au service de la publicité foncière de FOIX le 27/12/1989 et 03/04/1990 Volume 5855 Numéro 25. Complément : droits 1/3. Acquisition de droits indivis par les consorts AYBRAM nés les 28/02/1924 et 27/01/1944 de AYBRAM née le 30/07/1916, acte du 21/11/1991, établi par Maître SANZ, Notaire, publiée au service de la publicité foncière de FOIX le 12/12/1991 Volume 1991 P numéro 7647. Donation par MANENC née le 29/12/1914 à AYBRAM né le 27/01/1944 des droits indivis en usufruit (1/12èmes), acte du 04/11/1993, établi par Maître BALARD, Notaire, publié au service de la publicité foncière de FOIX le 11/01/1994 Volume 1994 P Numéro 192. Complément : réserve du droit de retour et interdiction d'aliéner par MANENC née le 29/12/1914.	

ETAT PARCELLAIRE

Liste des propriétaires

ROUTE NATIONALE 20
DEVIATION DE TARASCON-SUR-ARIEGE

COMMUNE DE QUIE

PROPRIETE 80	PROPRIETAIRE REEL (Personne physique) ou SON REPRESENTANT (Personne morale)

PROPRIETAIRE INDIVIS
Monsieur BILLON Benoit, Stéphane, Jocelyn (chef monteur)
Né le 24/01/1973 à LE BLANC-MESNIL (93)
Pacsé avec Madame BERNAERT Olivia – le 22/10/2015 à CANNES (06)
Demeurant Bâtiment B4, Résidence de Preve, 670 avenue Janvier Passero - MANDELIEU LA NAPOULE (06210)

PROPRIETAIRE INDIVIS
Madame BILLON Marie, Claire, Jacqueline
Née le 03/01/1938 à TARASCON-SUR-ARIEGE (09)
Epouse de Monsieur CAYEZ Jean-Claude – mariée le 28/06/1958 à TANANARIVE à MADAGASCAR (99)
Demeurant 7b rue Elphège Thomas - CHAVILLE (92370)

PROPRIETAIRE INDIVIS
Monsieur BILLON Jean, Jacques, René, Auguste
Né le 30/03/1934 à TARASCON-SUR-ARIEGE (09)
Epoux de Madame JOUCLA Eliette - marié (avec un contrat de mariage – régime matrimonial non précisé) le 08/01/1964 à TOULON (83)
Propriétaire décédé le 20/05/2016 à MAZERES (09)
Demeurant de son vivant 7 rue des Evadés de France - TARASCON-SUR-ARIEGE (09400)
Domicilié pour les besoins de l'enquête à la Mairie de QUIE – Hôtel de Ville, Rue de Keich - QUIE (09400)

Conformément à l'article 82 du décret n°55-1350 du 14 octobre 1955 et aux dispositions de l'article R.132-2 du Code de l'Expropriation, il est fait mention dans le présent état de l'impossibilité d'identifier le propriétaire au sens des articles 5 et 6 du décret n° 55-22 du 4 janvier 1955.

ETAT PARCELLAIRE

Liste des propriétaires

ROUTE NATIONALE 20
DEVIATION DE TARASCON-SUR-ARIEGE

COMMUNE DE QUIE

PROPRIETE 80

Référence cadastrale					Num. du plan	Emprise		Reste		Tréfonds	Observations (Surfaces en m² ou ca)
Sect.	N°	Nature	Lieu-Dit	Surface		N°	Surface	N°	Surface		
A	130	Taillis	Coustarous	775	79					270	
A	175	Lande	Coustarous	7405	68					2058	
						Total	0			2328	

TREFONDS – ETAT DESCRIPTIF DE DIVISION EN VOLUMES

ARIEGE - QUIE - A 130 - 7a 75ca

Numéro de Volume	Fraction de Volume	Niveau	Désignation Sommaire	Superficie	Cotes Altimétriques (NGF)		Teinte
					Inférieur	Supérieur	
UN (1)	-	Tréfonds	Tunnel	270 m²	nadir	513.56	Rose
DEUX (2)	a	Tréfonds	Surplus	505 m²	nadir	513.56	Jaune
	b	Sursol		775 m²	513.56	zénith	

zénith : point le plus haut du ciel situé à la verticale de la parcelle.
nadir : point le plus bas du sol situé à la verticale de la parcelle.

ETAT PARCELLAIRE

Liste des propriétaires

ROUTE NATIONALE 20
DEVIATION DE TARASCON-SUR-ARIEGE

COMMUNE DE QUIE

PROPRIETE 80

TREFONDS – ETAT DESCRIPTIF DE DIVISION EN VOLUMES

ARIEGE - QUIE - A 175 - 74a 05ca

Numéro de Volume	Fraction de Volume	Niveau	Désignation Sommaire	Superficie	Cotes Altimétriques (NGF)		Teinte
					Inférieur	Supérieur	
UN (1)	-	Tréfonds	Tunnel	2058 m²	nadir	514.03	Rose
DEUX (2)	a	Tréfonds	Surplus	5347 m²	nadir	514.03	Jaune
	b	Sursol		7405 m²	514.03	zénith	

zénith : point le plus haut du ciel situé à la verticale de la parcelle.
nadir : point le plus bas du sol situé à la verticale de la parcelle.

Origine de Propriété
Attestation après le décès survenu le 02/01/2006 de VERDIER née le 05/07/1911 laissant pour héritiers à concurrence de 1/3 chacun, BILLON né le 30/03/1934, BILLON née le 03/01/1938 et BILLON né le 24/01/1973, acte du 05/07/2006, établie par Maître SOULIE, Notaire à TARASCON -SUR-ARIEGE, publié au service de la publicité foncière de FOIX le 16/08/2006 Volume 2006 P Numéro 6628.

ETAT PARCELLAIRE

Liste des propriétaires

ROUTE NATIONALE 20
DEVIATION DE TARASCON-SUR-ARIEGE

COMMUNE DE QUIE

PROPRIETE 90 PROPRIETAIRE REEL (Personne physique) ou SON REPRESENTANT (Personne morale)

PROPRIETAIRE
Madame BLUETTE Isabelle (éducatrice technique)
Née le 14/02/1968 à SEDAN (08)
Epouse de Monsieur LECCA Gabriel – mariée (sans contrat de mariage) le 27/08/2005 à VERZENAY (51)
Demeurant 6 rue Berloz - VERZENAY (51360)

Référence cadastrale					Num. du plan	Emprise		Reste		Observations (Surfaces en m² ou ca)
Sect.	N°	Nature	Lieu-Dit	Surface		N°	Surface	N°	Surface	
A	82	Pré	Cagnac	600	32		600		0	
A	86	Pré	Cagnac	1030	17		1030		0	
						Total	1630			

Origine de Propriété

Donation de la pleine propriété par les époux BLUETTE – EVRARD nés les 04/11/1942 et 05/06/1946 à BLUETTE née le 14/02/1968, acte du 28/10/1995, établi par Maître DESMAZIERES, Notaire à SEDAN, publié au service de la publicité foncière de FOIX le 14/12/1995 Volume 1995 P Numéro 8838.
Complément : réserve du droit de retour au profit des donateurs.

ETAT PARCELLAIRE

Liste des propriétaires

ROUTE NATIONALE 20
DEVIATION DE TARASCON-SUR-ARIEGE

COMMUNE DE QUIE

PROPRIETE 100	PROPRIETAIRE REEL (Personne physique) ou SON REPRESENTANT (Personne morale)

PROPRIETAIRE
Monsieur BONNE CARERE Jules
Date et lieu de naissance non connus après recherches
Epoux de Madame NIGOUL Marie
Demeurant Route de Saurat - TARASCON-SUR-ARIEGE (09400)
Domicilié pour les besoins de l'enquête à la Mairie de QUIE – Hôtel de Ville, Rue de Keich - QUIE (09400)

Conformément à l'article 82 du décret n°55-1350 du 14 octobre 1955 et aux dispositions de l'article R.132-2 du Code de l'Expropriation, il est fait mention dans le présent état de l'impossibilité d'identifier le propriétaire au sens des articles 5 et 6 du décret n° 55-22 du 4 janvier 1955.

Référence cadastrale					Num. du plan	Emprise		Reste		Tréfonds	Observations (Surfaces en m² ou ca)
Sect.	N°	Nature	Lieu-Dit	Surface		N°	Surface	N°	Surface		
A	494	Lande	Laouzet	1060	94					891	
						Total	0			891	

Origine de Propriété
Origine antérieure à 1956.

ETAT PARCELLAIRE

Liste des propriétaires

ROUTE NATIONALE 20
DEVIATION DE TARASCON-SUR-ARIEGE

COMMUNE DE QUIE

PROPRIETE 100
TREFONDS – ETAT DESCRIPTIF DE DIVISION EN VOLUMES

ARIEGE - QUIE - A 494 - 10a 60ca

Numéro de Volume	Fraction de Volume	Niveau	Désignation Sommaire	Superficie	Cotes Altimétriques (NGF)		Teinte
					Inférieur	Supérieur	
UN (1)	-	Tréfonds	Tunnel	891m²	nadir	513.15	Rose
DEUX (2)	a	Tréfonds	Surplus	169 m²	nadir	513.15	Jaune
	b	Sursol		1060 m²	513.15	zénith	

zénith : point le plus haut du ciel situé à la verticale de la parcelle.
nadir : point le plus bas du sol situé à la verticale de la parcelle.

ETAT PARCELLAIRE

Liste des propriétaires

ROUTE NATIONALE 20
DEVIATION DE TARASCON-SUR-ARIEGE

COMMUNE DE QUIE

PROPRIETE 110	PROPRIETAIRE REEL (Personne physique) ou SON REPRESENTANT (Personne morale)

PROPRIETAIRE
Monsieur BUILLES Blaise
Né le 30/04/1890 à QUIE (09)
Célibataire
Propriétaire décédé le 13/02/1965 à BORDEAUX (33)
Demeurant de son vivant 17 rue Colmar - BEGLES (33130)
Domicilié pour les besoins de l'enquête à la Mairie de QUIE – Hôtel de Ville, Rue de Keich - QUIE (09400)

Conformément à l'article 82 du décret n°55-1350 du 14 octobre 1955 et aux dispositions de l'article R.132-2 du Code de l'Expropriation, il est fait mention dans le présent état de l'impossibilité d'identifier le propriétaire au sens des articles 5 et 6 du décret n° 55-22 du 4 janvier 1955.

Référence cadastrale					Num. du plan	Emprise		Reste		Observations (Surfaces en m² ou ca)
Sect.	N°	Nature	Lieu-Dit	Surface		N°	Surface	N°	Surface	
A	144	Pré	Coustarous	1880	46		1880		0	
						Total	1880			

Origine de Propriété
Origine antérieure à 1956.

ETAT PARCELLAIRE

Liste des propriétaires

ROUTE NATIONALE 20
DEVIATION DE TARASCON-SUR-ARIEGE

COMMUNE DE QUIE

PROPRIETE 120 PROPRIETAIRE REEL (Personne physique) ou SON REPRESENTANT (Personne morale)

PROPRIETAIRE
Monsieur CARBONNE Louis
Date et lieu de naissance non connus après recherches
Epoux de Madame NIGOUL Louise
Demeurant Banat - TARASCON-SUR-ARIEGE (09400)
Domicilié pour les besoins de l'enquête à la Mairie de QUIE – Hôtel de Ville, Rue de Keich - QUIE (09400)

Conformément à l'article 82 du décret n°55-1350 du 14 octobre 1955 et aux dispositions de l'article R.132-2 du Code de l'Expropriation, il est fait mention dans le présent état de l'impossibilité d'identifier le propriétaire au sens des articles 5 et 6 du décret n° 55-22 du 4 janvier 1955.

Référence cadastrale					Num. du plan	Emprise		Reste		Tréfonds	Observations (Surfaces en m² ou ca)
Sect.	N°	Nature	Lieu-Dit	Surface		N°	Surface	N°	Surface		
A	148	Taillis	Coustarous	400	64					400	
A	177	Lande	Coustarous	4070	72					4070	
						Total	0			4470	

Origine de Propriété
Origine antérieure à 1956.

ETAT PARCELLAIRE

Liste des propriétaires

ROUTE NATIONALE 20
DEVIATION DE TARASCON-SUR-ARIEGE

COMMUNE DE QUIE

PROPRIETE 120
TREFONDS – ETAT DESCRIPTIF DE DIVISION EN VOLUMES

ARIEGE - QUIE - A 148 - 4a 00ca

Numéro de Volume	Fraction de Volume	Niveau	Désignation Sommaire	Superficie	Cotes Altimétriques (NGF)		Teinte
					Inférieur	Supérieur	
UN (1)	-	Tréfonds	Tunnel	400 m²	nadir	514.00	Rose
DEUX (2)	-	Sursol	Surplus	400 m²	514.00	zénith	Jaune

ARIEGE - QUIE - A 177 - 40a 70ca

Numéro de Volume	Fraction de Volume	Niveau	Désignation Sommaire	Superficie	Cotes Altimétriques (NGF)		Teinte
					Inférieur	Supérieur	
UN (1)	-	Tréfonds	Tunnel	4070 m²	nadir	513.76	Rose
DEUX (2)	-	Sursol	Surplus	4070 m²	513.76	zénith	Jaune

zénith : point le plus haut du ciel situé à la verticale de la parcelle.
nadir : point le plus bas du sol situé à la verticale de la parcelle.

ETAT PARCELLAIRE

Liste des propriétaires

ROUTE NATIONALE 20
DEVIATION DE TARASCON-SUR-ARIEGE

COMMUNE DE QUIE

PROPRIETE 130 PROPRIETAIRE REEL (Personne physique) ou SON REPRESENTANT (Personne morale)

PROPRIETAIRE
Madame CAUJOLLE Maria
Née le 05/05/1909 à QUIE (09)
Célibataire
Propriétaire décédée le 10/08/2005 à TARASCON-SUR-ARIEGE (09)
Demeurant de son vivant 4 chemin de la Founts - QUIE (09400)
Domiciliée pour les besoins de l'enquête à la Mairie de QUIE – Hôtel de Ville, Rue de Keich - QUIE (09400)

Conformément à l'article 82 du décret n°55-1350 du 14 octobre 1955 et aux dispositions de l'article R.132-2 du Code de l'Expropriation, il est fait mention dans le présent état de l'impossibilité d'identifier le propriétaire au sens des articles 5 et 6 du décret n° 55-22 du 4 janvier 1955.

Référence cadastrale					Num. du plan	Emprise		Reste		Tréfonds	Observations (Surfaces en m² ou ca)
Sect.	N°	Nature	Lieu-Dit	Surface		N°	Surface	N°	Surface		
A	95	Lande	Cagnac	60	27		60		0		
A	516	Lande	Las Founts	3160	110	A 1204	480	A 1203	2680	2680	
A	517	Terre	Las Founts	800	111	A 1205	136	A 1206	664	554	
A	536	Lande	Las Founts	1140	104					1140	
A	538	Terre	Las Founts	670	103					360	
A	676	Terre	Pech de Keich	403	114	A 1207	372	A 1208	31		
A	970	Terre	Pech de Keich	8998	115	A 1209	1636	A 1210	7362		
						Total	2684			4734	

ETAT PARCELLAIRE

Liste des propriétaires

ROUTE NATIONALE 20
DEVIATION DE TARASCON-SUR-ARIEGE

COMMUNE DE QUIE

PROPRIETE 130
TREFONDS – ETAT DESCRIPTIF DE DIVISION EN VOLUMES

ARIEGE - QUIE - A 1203 - 26a 80ca

Numéro de Volume	Fraction de Volume	Niveau	Désignation Sommaire	Superficie	Cotes Altimétriques (NGF)		Teinte
					Inférieur	Supérieur	
UN (1)	-	Tréfonds	Tunnel	2680 m²	nadir	511.51	Rose
DEUX (2)	-	Sursol	Surplus	2680 m²	511.51	zénith	Jaune

ARIEGE - QUIE - A 1206 - 6a 64ca

Numéro de Volume	Fraction de Volume	Niveau	Désignation Sommaire	Superficie	Cotes Altimétriques (NGF)		Teinte
					Inférieur	Supérieur	
UN (1)	a	Tréfonds	Tunnel	554 m²	nadir	511.51	Rose
DEUX (2)	a	Tréfonds	Surplus	110 m²	nadir	511.51	Jaune
	b	Sursol		664 m²	511.51	zénith	

zénith : point le plus haut du ciel situé à la verticale de la parcelle.
nadir : point le plus bas du sol situé à la verticale de la parcelle.

ETAT PARCELLAIRE

Liste des propriétaires

ROUTE NATIONALE 20
DEVIATION DE TARASCON-SUR-ARIEGE

COMMUNE DE QUIE

PROPRIETE 130
TREFONDS – ETAT DESCRIPTIF DE DIVISION EN VOLUMES

ARIEGE - QUIE - A 536 - 11a 40ca

Numéro de Volume	Fraction de Volume	Niveau	Désignation Sommaire	Superficie	Cotes Altimétriques (NGF)		Teinte
					Inférieur	Supérieur	
UN (1)	-	Tréfonds	Tunnel	1140 m²	nadir	511.90	Rose
DEUX (2)	-	Sursol	Surplus	1140 m²	511.90	zénith	Jaune

zénith : point le plus haut du ciel situé à la verticale de la parcelle.
nadir : point le plus bas du sol situé à la verticale de la parcelle.

ETAT PARCELLAIRE

Liste des propriétaires

ROUTE NATIONALE 20
DEVIATION DE TARASCON-SUR-ARIEGE

COMMUNE DE QUIE

PROPRIETE 130
TREFONDS – ETAT DESCRIPTIF DE DIVISION EN VOLUMES

ARIEGE - QUIE - A 538 - 6a 70ca

Numéro de Volume	Fraction de Volume	Niveau	Désignation Sommaire	Superficie	Cotes Altimétriques (NGF)		Teinte
					Inférieur	Supérieur	
UN (1)	-	Tréfonds	Tunnel	360 m²	nadir	511.78	Rose
DEUX (2)	a	Tréfonds	Surplus	310 m²	nadir	511.78	Jaune
	b	Sursol		670 m²	511.78	zénith	

zénith : point le plus haut du ciel situé à la verticale de la parcelle.
nadir : point le plus bas du sol situé à la verticale de la parcelle.

Origine de Propriété
Partage d'immeubles propres appartenant à CAUJOLLE né le 13/07/1874 et décédé le 01/08/1952, acte du 07/12/1957, établi par Maître ASTRIE, Notaire, publié au service de la publicité foncière de FOIX le 07/01/1958 Volume 1655 Numéro 3. Complément : attribution des immeubles à CAUJOLLE née le 05/05/1909.

ETAT PARCELLAIRE

Liste des propriétaires

ROUTE NATIONALE 20
DEVIATION DE TARASCON-SUR-ARIEGE

COMMUNE DE QUIE

PROPRIETE 140 PROPRIETAIRE REEL (Personne physique) ou SON REPRESENTANT (Personne morale)

PROPRIETAIRE INDIVIS
Madame CRASTE Anne-Marie (retraitée)
Née le 24/08/1941 à SOLOMIAC (32)
Epouse de Monsieur MAZET Claude – mariée (avec contrat de mariage – régime matrimonial non précisé) le 10/11/1960 à QUIE (09)
Demeurant 28 chemin de la Benauze - PIBRAC (31820)

PROPRIETAIRE INDIVIS
Madame CRASTE Jeanne (retraitée)
Née le 07/09/1935 à SOLOMIAC (32)
Epouse de Monsieur FELIP Robert – mariée (avec contrat de mariage – régime matrimonial non précisé) le 04/12/1959 à CASTELNAU D'AUZAN LABARRERE (32)
Demeurant Tarrit De Haut - CASTELNAU D'AUZAN LABARRERE (32440)

Référence cadastrale					Num. du plan	Emprise		Reste		Observations (Surfaces en m² ou ca)
Sect.	N°	Nature	Lieu-Dit	Surface		N°	Surface	N°	Surface	
A	457	Pré	Pech de Keich	2874	160		2874		0	
A	458	Lande	Pech de Keich	260	158		260		0	
						Total	3134			

Origine de Propriété

Attestation après le décès survenu le 04/09/1944 de DUROUX né le 01/09/1881, laissant pour héritiers CRASTE née le 24/08/1941, CRASTE née le 07/09/1935, PUJOL né le 21/02/1914 et PUJOL née le 12/02/1912 (cette dernière renonçant à la succession), acte du 08/09/1967, établi par Maître ASTRIE, Notaire, publié au service de la publicité foncière de FOIX le 18/12/1967 Volume 2442 Numéro 4.

ETAT PARCELLAIRE

Liste des propriétaires

ROUTE NATIONALE 20
DEVIATION DE TARASCON-SUR-ARIEGE

COMMUNE DE QUIE

PROPRIETE 140	Origine de Propriété
Partage entre CRASTE née le 24/08/1941 et CRASTE née le 07/09/1935, attributaires indivisément des immeubles, et PUJOL née le 21/02/1914, attributaire d'autres immeubles, acte du 04/12/1967, établi par Maître ASTRIE, Notaire, publié au service de la publicité foncière de FOIX le 24/01/1968 Volume 2458 Numéro 35.	

ETAT PARCELLAIRE

Liste des propriétaires

ROUTE NATIONALE 20
DEVIATION DE TARASCON-SUR-ARIEGE

COMMUNE DE QUIE

PROPRIETE 150 PROPRIETAIRE REEL (Personne physique) ou SON REPRESENTANT (Personne morale)

PROPRIETAIRE
Monsieur DA-COSTA Joaquin (retraité)
Né le 06/01/1948 à LAGE au PORTUGAL
Célibataire
Adresse non connue après recherches
Domicilié pour les besoins de l'enquête à la Mairie de QUIE – Hôtel de Ville, Rue de Keich - QUIE (09400)

Conformément à l'article 82 du décret n°55-1350 du 14 octobre 1955 et aux dispositions de l'article R.132-2 du Code de l'Expropriation, il est fait mention dans le présent état de l'impossibilité d'identifier le propriétaire au sens des articles 5 et 6 du décret n° 55-22 du 4 janvier 1955.

Référence cadastrale					Num. du plan	Emprise		Reste		Observations (Surfaces en m² ou ca)
Sect.	N°	Nature	Lieu-Dit	Surface		N°	Surface	N°	Surface	
A	96	Pré	Cagnac	1000	24	A 1183	519	A 1184	481	
						Total	519			

Origine de Propriété
Acquisition par DA-COSTA né le 06/01/1948 de CAUJOLLE née le 12/01/1907, acte du 04/06/1971, établi par Maître PASSELAC, Notaire à TOULOUSE, publié au service de la publicité foncière de FOIX le 15/06/1971 Volume 2928 Numéro 9.

ETAT PARCELLAIRE

Liste des propriétaires

ROUTE NATIONALE 20
DEVIATION DE TARASCON-SUR-ARIEGE

COMMUNE DE QUIE

PROPRIETE 160 PROPRIETAIRE REEL (Personne physique) ou SON REPRESENTANT (Personne morale)

PROPRIETAIRE
Madame DA-COSTA Madeleine (retraitée)
Née le 05/01/1956 à SURBA (09)
Epouse de Monsieur GONCALVES Manuel – mariée (sans contrat de mariage) le 04/08/1973 à QUIE (09)
Demeurant 6 chemin de l'Artech - QUIE (09400)

Référence cadastrale					Num. du plan	Emprise		Reste		Observations (Surfaces en m² ou ca)
Sect.	N°	Nature	Lieu-Dit	Surface		N°	Surface	N°	Surface	
A	463	Pré	Pech de Keich	754	168		754		0	
A	502	Pré	Las Founts	1177	142		1177		0	
A	688	Pré	Pech de Keich	212	170		212		0	
						Total	2143			

Origine de Propriété

Acquisition par DA-COSTA née le 05/01/1956 de l'ETAT curateur des biens dépendants de la succession de TESTA né le 11/08/1919 et décédé le 05/02/1982, (succession déclarée vacante par jugement du 20/01/1988 par le TGI de FOIX), acte administratif du 24/08/1992, établi par le M. le Préfet de l'Ariège, publié au service de la publicité foncière de FOIX le 14/10/1992 Volume 1992 P Numéro 6553.

ETAT PARCELLAIRE

Liste des propriétaires

ROUTE NATIONALE 20
DEVIATION DE TARASCON-SUR-ARIEGE

COMMUNE DE QUIE

PROPRIETE 170 PROPRIETAIRE REEL (Personne physique) ou SON REPRESENTANT (Personne morale)

PROPRIETAIRE
Madame DECOMBES Marie, Odile, Henriette (retraitée)
Née le 01/12/1949 à BOURG-MADAME (66)
Epouse de Monsieur LAVIGNE Gérard – mariée (sans contrat de mariage) le 03/04/1982 à TOULOUSE (31)
Demeurant 3 rue de Maisounes - QUIE (09400)

Référence cadastrale					Num. du plan	Emprise		Reste		Tréfonds	Observations (Surfaces en m² ou ca)
Sect.	N°	Nature	Lieu-Dit	Surface		N°	Surface	N°	Surface		
A	76	Pré	Cagnac	1940	10		1940		0		
A	184	Pré	Coustarous	1150	90					830	
A	717	Pré	Cagnac	2010	9		2010		0		
A	498	Terre	Las Founts	2280	152		2280		0		
A	120	Pré	Coustarous	1050	81		1050		0		
						Total	7280			830	

ETAT PARCELLAIRE

Liste des propriétaires

ROUTE NATIONALE 20
DEVIATION DE TARASCON-SUR-ARIEGE

COMMUNE DE QUIE

PROPRIETE 170
TREFONDS – ETAT DESCRIPTIF DE DIVISION EN VOLUMES

ARIEGE - QUIE - A 184 - 11a 50ca

Numéro de Volume	Fraction de Volume	Niveau	Désignation Sommaire	Superficie	Cotes Altimétriques (NGF)		Teinte
					Inférieur	Supérieur	
UN (1)	-	Tréfonds	Tunnel	830 m²	nadir	513.28	Rose
DEUX (2)	a	Tréfonds	Surplus	320 m²	nadir	513.28	Jaune
	b	Sursol		1150 m²	513.28	zénith	

zénith : point le plus haut du ciel situé à la verticale de la parcelle.
nadir : point le plus bas du sol situé à la verticale de la parcelle.

Origine de Propriété
Parcelles A 76, A 184 et A 498 : Attestation après le décès survenu le 30/12/1978 de NIGOUL né le 10/12/1912 laissant pour seule héritière DECOMBES née le 01/12/1949, acte du 21/02/1980, établi par Maître VIGARIE, Notaire, publié au service de la publicité foncière de FOIX le 24/07/1980 Volume 4324 Numéro 14. Parcelles A 120 et A 717 : Attestation après le décès survenu le 25/09/2009 de NIGOUL né le 08/01/1918 laissant pour légataire universelle DECOMBES née le 01/12/1949, acte du 14/04/2011, établi par Maître SANZ, Notaire à FOIX, publié au service de la publicité foncière de FOIX le 09/06/2011 Volume 2011 P Numéro 3963.

ETAT PARCELLAIRE

Liste des propriétaires

ROUTE NATIONALE 20
DEVIATION DE TARASCON-SUR-ARIEGE

COMMUNE DE QUIE

PROPRIETE 180 PROPRIETAIRE REEL (Personne physique) ou SON REPRESENTANT (Personne morale)

PROPRIETAIRE
Monsieur DELRIEU Sabin
Date et lieu de naissance non connus après recherches
Epoux de Madame SAINT RAYMOND Céleste
Adresse non connue après recherches
Domicilié pour les besoins de l'enquête à la Mairie de QUIE – Hôtel de Ville, Rue de Keich - QUIE (09400)

Conformément à l'article 82 du décret n°55-1350 du 14 octobre 1955 et aux dispositions de l'article R.132-2 du Code de l'Expropriation, il est fait mention dans le présent état de l'impossibilité d'identifier le propriétaire au sens des articles 5 et 6 du décret n° 55-22 du 4 janvier 1955.

Référence cadastrale					Num. du plan	Emprise		Reste		Tréfonds	Observations (Surfaces en m² ou ca)
Sect.	N°	Nature	Lieu-Dit	Surface		N°	Surface	N°	Surface		
A	176	Lande	Coustarous	1040	69					1023	
A	533	Lande	Las Founts	1120	107					61	
						Total	0			1084	

Origine de Propriété
Origine antérieure à 1956.

ETAT PARCELLAIRE

Liste des propriétaires

ROUTE NATIONALE 20
DEVIATION DE TARASCON-SUR-ARIEGE

COMMUNE DE QUIE

PROPRIETE 180

TREFONDS – ETAT DESCRIPTIF DE DIVISION EN VOLUMES

ARIEGE - QUIE - A 533 - 11a 20ca

Numéro de Volume	Fraction de Volume	Niveau	Désignation Sommaire	Superficie	Cotes Altimétriques (NGF)		Teinte
					Inférieur	Supérieur	
UN (1)	-	Tréfonds	Tunnel	61 m²	nadir	511.59	Rose
DEUX (2)	a	Tréfonds	Surplus	1059 m²	nadir	511.59	Jaune
	b	Sursol		1120 m²	511.59	zénith	

ARIEGE - QUIE - A 176 - 10a 40ca

Numéro de Volume	Fraction de Volume	Niveau	Désignation Sommaire	Superficie	Cotes Altimétriques (NGF)		Teinte
					Inférieur	Supérieur	
UN (1)	-	Tréfonds	Tunnel	1023 m²	nadir	513.96	Rose
DEUX (2)	a	Tréfonds	Surplus	17 m²	nadir	513.96	Jaune
	b	Sursol		1040 m²	513.96	zénith	

zénith : point le plus haut du ciel situé à la verticale de la parcelle.
nadir : point le plus bas du sol situé à la verticale de la parcelle.

ETAT PARCELLAIRE

Liste des propriétaires

ROUTE NATIONALE 20
DEVIATION DE TARASCON-SUR-ARIEGE

COMMUNE DE QUIE

PROPRIETE 190	PROPRIETAIRE REEL (Personne physique) ou SON REPRESENTANT (Personne morale)
Pour 1/3 de propriété (Succession de DROUET Pierre) : Madame DROUET Jocelyne, Adrienne (retraitée) Née le 11/05/1947 à TARASCON-SUR-ARIEGE (09) Epouse de Monsieur CORSINI Jean – mariée (sans contrat de mariage) le 22/06/1967 à PAMIERS (09) Demeurant 9a rue du Trentat - PAMIERS (09100) *Pour 1/3 de propriété (Succession de DROUET Louis)* *USUFRUITIERE* Madame PICON Renée, Léopoldine (retraitée) Née le 22/01/1921 à GAGNIERES (30) Veuve de Monsieur DROUET Louis – mariée (sans contrat de mariage) le 30/03/1946 à SAINT-PAUL-LE-JEUNE (07) Demeurant 19 rue Jean Moulin - TARASCON-SUR-ARIEGE (09400) *NUE-PROPRIETAIRE INDIVIS* Madame DROUET Danielle (retraitée) Née le 03/05/1947 à TARASCON-SUR-ARIEGE (09) Epouse de Monsieur CADENA Bernard – mariée (sans contrat de mariage) le 11/06/1976 à QUIE (09) Demeurant au lieu-dit Le Lavoir – LARCAT (09310) *NU-PROPRIETAIRE INDIVIS* Monsieur DROUET Luc, Pierre (retraité) Né le 27/03/1950 à TARASCON-SUR-ARIEGE (09) Célibataire Demeurant 19 rue Jean Moulin - TARASCON-SUR-ARIEGE (09400)	

ETAT PARCELLAIRE

Liste des propriétaires

ROUTE NATIONALE 20
DEVIATION DE TARASCON-SUR-ARIEGE

COMMUNE DE QUIE

PROPRIETE 190 PROPRIETAIRE REEL (Personne physique) ou SON REPRESENTANT (Personne morale)

Pour 1/3 de propriété (Succession de DOUGNAC épouse MATEO) :
PROPRIETAIRE INDIVIS
Monsieur MATEO Jean-Paul (retraité)
Né le 04/06/1952 à TARASCON-SUR-ARIEGE (09)
Epoux de Madame ELIAS Claudine - marié (sans contrat de mariage) le 28/07/2001 à LES PUJOLS (09)
Demeurant 22 avenue de l'Ourm - LES PUJOLS (09100)

PROPRIETAIRE INDIVIS
Monsieur MATEO Michel (retraité)
Né le 12/08/1957 à TARASCON-SUR-ARIEGE (09)
Célibataire
Demeurant 60 bis Grand Rue - USSAT (09400)

PROPRIETAIRE INDIVIS
Monsieur MATEO Pierre (retraité)
Né le 23/12/1948 à TARASCON-SUR-ARIEGE (09)
Epoux de Madame ROUBY Andrée – marié (sans contrat de mariage) le 25/08/1973 à LORDAT (09)
Demeurant 1 Place Guy Moquet - MERCUS-GARRABET (09400)

Référence cadastrale					Num. du plan	Emprise		Reste		Observations (Surfaces en m² ou ca)
Sect.	N°	Nature	Lieu-Dit	Surface		N°	Surface	N°	Surface	
A	88	Pré	Cagnac	1710	19		1710		0	
A	1014	Terre	Cagnac	570	20		570		0	
						Total	2280			

ETAT PARCELLAIRE

Liste des propriétaires

ROUTE NATIONALE 20
DEVIATION DE TARASCON-SUR-ARIEGE

COMMUNE DE QUIE

PROPRIETE 190	Origine de Propriété
Attestation après le décès survenu le 14/07/1975 de NIGOUL née le 19/06/1894, laissant pour héritiers, chacun pour 1/3 les consorts DROUET nés les 20/10/1919, 24/04/1924 et DOUGNAC née le 11/10/1928 (parcelle anciennement A 88 b devenue A 1014), acte du 28/03/1980, établi par Maître VIGARIE, Notaire, publié le 04/05/1980 Volume 4291 Numéro 28. <u>DROUET Jocelyne (pour 1/3)</u> : Attestation après le décès survenu le 27/04/1990 de DROUET né le 24/04/1924, laissant pour seule héritière DROUET née le 11/05/1947, acte du 21/12/1991, établi par Maître CORVEST, Notaire à LESCOUR, publié au service de la publicité foncière de FOIX le 17/02/1992 Volume 1992 P Numéro 1189. <u>Consorts DROUET (pour 1/3) :</u> Attestation après le décès survenu le 31/03/1980 de DROUET né le 20/10/1919, laissant dans ses biens propres (droit 1/3) son épouse PICON née le 22/01/1921, donataire de l'usufruit de la totalité et pour seuls héritiers DROUET née le 03/05/1947 et DROUET né le 27/03/1950, acte du 19/07/1980, établi par Maître VIGARIE, Notaire, publié au service de la publicité foncière de FOIX le 24/07/1980 Volume 4324 Numéro 25. <u>Consorts MATEO (pour 1/3)</u> : Attestation après les décès de MATEO né le 29/04/1929 et décédé le 16/03/1999 et de DOUGNAC née le 11/10/1928 et décédée le 24/01/2001, laissant pour héritiers MATEO né le 23/12/1948, MATEO né le 04/06/1952 et MATEO né le 12/081957, acte du 21/06/2001, établi par Maître SOULIE, Notaire à TARASCON-SUR-ARIEGE, publié au service de la publicité foncière de FOIX le 02/08/2001 Volume 2001 P Numéro 5375.	

ETAT PARCELLAIRE

Liste des propriétaires

ROUTE NATIONALE 20
DEVIATION DE TARASCON-SUR-ARIEGE

COMMUNE DE QUIE

PROPRIETE 200	PROPRIETAIRE REEL (Personne physique) ou SON REPRESENTANT (Personne morale)

USUFRUITIERE
Madame BERGES Suzanne, Valentine, Henriette (retraitée)
Née le 02/05/1940 à TOULOUSE (31)
Epouse de ETIER Raymond - mariée (avec contrat de mariage - régime de séparation de biens) le 24/03/1962 à TOULOUSE (31)
Demeurant 80 avenue de la Gloire - TOULOUSE (31500)

NU-PROPRIETAIRE
Monsieur ETIER Hervé, Hubert, Gaston (employé de commerce)
Né le 08/11/1965 à BELFORT (90)
Epoux de Madame PECHARMAN Maryse - marié (sans contrat de mariage) le 10/09/1994 à MOLIERES (82)
Demeurant 2 impasse du Pech - LAMOTHE CAPDEVILLE (82130)

Référence cadastrale					Num. du plan	Emprise		Reste		Observations (Surfaces en m² ou ca)
Sect.	N°	Nature	Lieu-Dit	Surface		N°	Surface	N°	Surface	
A	421	Pré	Pech de Keich	1100	128		1100		0	
						Total	1100			

Origine de Propriété
Attestation après le décès survenu le 12/03/1984 de NICEPHOR née le 25/03/1915 laissant dans biens de communauté, son époux BERGES né le 11/05/1908, donataire de ¾ en usufruit et ¼ en pleine propriété et pour seule héritière BERGES née le 02/05/1940, acte du 11/09/1984, établi par Maître FLORAS, Notaire à TOULOUSE, publié au service de la publicité foncière de FOIX le 17/10/1984 Volume 4978 Numéro 11.

ETAT PARCELLAIRE

Liste des propriétaires

ROUTE NATIONALE 20
DEVIATION DE TARASCON-SUR-ARIEGE

COMMUNE DE QUIE

PROPRIETE 200	Origine de Propriété
Attestation après le décès survenu le 16/11/1984 de BERGES né le 11/05/1908, laissant pour seule héritière BERGES née le 05/05/1940, acte du 14/01/1985, établi par Maître FLORA, Notaire à TOULOUSE, publié au service de la publicité foncière de FOIX le 03/04/1985 Volume 5054 Numéro 24. Donation de la nue-propriété par BERGES née le 02/05/1940 à ETIER né le 08/11/1965, acte du 14/01/1958, établi par Maître FLORA, Notaire à TOULOUSE, publié au service de la publicité foncière de FOIX le 03/04/1985 Volume 5054 Numéro 23. Complément : Réserve d'usufruit au profit de la donatrice réversible au profit de son époux Monsieur ETIER, réserve du droit de retour.	

ETAT PARCELLAIRE

Liste des propriétaires

ROUTE NATIONALE 20
DEVIATION DE TARASCON-SUR-ARIEGE

COMMUNE DE QUIE

PROPRIETE 210 PROPRIETAIRE REEL (Personne physique) ou SON REPRESENTANT (Personne morale)

PROPRIETAIRE
Monsieur EYCHENNE Jacques, Henri (retraité)
Né le 30/07/1957 à QUIE (09)
Pacsé à Madame CHANAL Michèle – le 27/09/2018 à ISSOIRE (63)
Demeurant Les Pres, 1 Ilot Aragon - ISSOIRE (63500)

Référence cadastrale					Num. du plan	Emprise		Reste		Observations (Surfaces en m² ou ca)
Sect.	N°	Nature	Lieu-Dit	Surface		N°	Surface	N°	Surface	
A	505	Sol	Las Founts	215	134		215		0	
A	506	Lande Sol	Las Founts	1157	132		1157		0	
A	680	Pré	Las Founts	619	135		619		0	
						Total	1991			

Origine de Propriété

Donation-partage par GOUZY née le 23/03/1920 à EYCHENNE né le 30/07/1957, acte du 02/03/2001, établi par Maître SOULIE, Notaire à TARASCON-SUR-ARIEGE, publié au service de la publicité foncière de FOIX le 05/04/2001 Volume 2001 P Numéro 2381.
Complément : Réserve d'usufruit, réserve du droit de retour, interdiction d'aliéner et d'hypothéquer par GOUZY née le 23/03/1920 – Donatrice décédée le 06/09/2005.

ETAT PARCELLAIRE

Liste des propriétaires

ROUTE NATIONALE 20
DEVIATION DE TARASCON-SUR-ARIEGE

COMMUNE DE QUIE

PROPRIETE 220 PROPRIETAIRE REEL (Personne physique) ou SON REPRESENTANT (Personne morale)

PROPRIETAIRE INDIVIS
Madame EYCHENNE Maryse, Fernande, Albertine (retraitée)
Née le 25/01/1957 à FOIX (09)
Epouse de Monsieur BALUSSOU Patrick - mariée (sans contrat de mariage) le 08/02/1986 à QUIE (09)
Demeurant 2 impasse Beauregard - TARASCON-SUR-ARIEGE (09400)

PROPRIETAIRE INDIVIS
Monsieur TRAPE Jean, Louis, Elie, Norbert (retraité)
Né le 29/12/1935 à MARSEILLE (13)
Epoux de Madame CURT
Demeurant Route Nationale 8, Villa « Olivia » - ROQUEFORT LES PINS (06330)
Domicilié pour les besoins de l'enquête à la Mairie de QUIE – Hôtel de Ville, Rue de Keich - QUIE (09400)

Conformément à l'article 82 du décret n°55-1350 du 14 octobre 1955 et aux dispositions de l'article R.132-2 du Code de l'Expropriation, il est fait mention dans le présent état de l'impossibilité d'identifier le propriétaire au sens des articles 5 et 6 du décret n° 55-22 du 4 janvier 1955.

Référence cadastrale					Num. du plan	Emprise		Reste		Tréfonds	Observations (Surfaces en m² ou ca)
Sect.	N°	Nature	Lieu-Dit	Surface		N°	Surface	N°	Surface		
A	475	Lande	Sakanie	2313	154	A 1199	576	A 1200	1737		
A	511	Terre	Las Founts	370	131		370		0		
A	512	Terre	Las Founts	420	130		420		0		
A	534	Terre	Las Founts	380	106					336	
A	535	Lande	Las Founts	460	105					460	
A	537	Lande	Las Founts	500	101					479	
A	695	Lande	Sakanie	635	174		635		0		
A	696	Lande	Sakanie	725	171		725		0		
A	697	Lande	Sakanie	580	172		580		0		
						Total	3306			1275	

ETAT PARCELLAIRE

Liste des propriétaires

ROUTE NATIONALE 20
DEVIATION DE TARASCON-SUR-ARIEGE

COMMUNE DE QUIE

PROPRIETE 220

TREFONDS – ETAT DESCRIPTIF DE DIVISION EN VOLUMES

ARIEGE - QUIE - A 534 - 3a 80ca

Numéro de Volume	Fraction de Volume	Niveau	Désignation Sommaire	Superficie	Cotes Altimétriques (NGF)		Teinte
					Inférieur	Supérieur	
UN (1)	-	Tréfonds	Tunnel	336 m²	nadir	511.62	Rose
DEUX (2)	a	Tréfonds	Surplus	44 m²	nadir	511.62	Jaune
	b	Sursol		380 m²	511.62	zénith	

ARIEGE - QUIE - A 535 - 4a 60ca

Numéro de Volume	Fraction de Volume	Niveau	Désignation Sommaire	Superficie	Cotes Altimétriques (NGF)		Teinte
					Inférieur	Supérieur	
UN (1)	-	Tréfonds	Tunnel	460 m²	nadir	511.77	Rose
DEUX (2)	-	Sursol	Surplus	460 m²	511.77	zénith	Jaune

PROPRIETE 220

zénith : point le plus haut du ciel situé à la verticale de la parcelle.
nadir : point le plus bas du sol situé à la verticale de la parcelle.

ETAT PARCELLAIRE

Liste des propriétaires

ROUTE NATIONALE 20
DEVIATION DE TARASCON-SUR-ARIEGE

COMMUNE DE QUIE

TREFONDS – ETAT DESCRIPTIF DE DIVISION EN VOLUMES

ARIEGE - QUIE - A 537 - 5a 00ca

Numéro de Volume	Fraction de Volume	Niveau	Désignation Sommaire	Superficie	Cotes Altimétriques (NGF)		Teinte
					Inférieur	Supérieur	
UN (1)	-	Tréfonds	Tunnel	479 m²	nadir	511.97	Rose
DEUX (2)	a	Tréfonds	Surplus	21 m²	nadir	511.97	Jaune
	b	Sursol		500 m²	511.97	zénith	

zénith : point le plus haut du ciel situé à la verticale de la parcelle.
nadir : point le plus bas du sol situé à la verticale de la parcelle.

ETAT PARCELLAIRE

Liste des propriétaires

ROUTE NATIONALE 20
DEVIATION DE TARASCON-SUR-ARIEGE

COMMUNE DE QUIE

PROPRIETE 220	Origine de Propriété
Madame EYCHENE Maryse épouse BALUSSOU (pour ½) : Attestation après le décès survenu le 12/02/1975 de TRAPE né le 12/07/1912 laissant pour lui succéder dans ses droits ½ son épouse DEJEAN née le 08/12/1912, acte du 11/10/1976, établi par Maître VIALLANEIX, Notaire, publié au service de la publicité foncière de FOIX, le 15/11/1976 Volume 3736 Numéro 18. Attestation après le décès survenu le 10/06/1987 de DEJEAN née le 08/12/1912 laissant dans ses biens propres pour héritiers les consorts DEJEAN nés les 12/06/1921 et 05/09/1923, RUMEAU né le 18/12/1919, MANDROU né le 26/02/1925, les consorts BERGES nés les 21/01/1925 et 03/05/1929 et les consorts EYCHENNE nés les 28/11/1920, 20/10/1922 et 02/08/1924, acte du 21/03/1990, établi par Maître VIALLANEIX, Notaire, publié au service de la publicité foncière de FOIX, le 02/04/1990 Volume 1990 P Numéro 2143. Complément : droits transmis : ½ Licitation faisant cesser l'indivision par les consorts DEJEAN nés les 12/06/1921 et 05/09/1923, RUMEAU né le 18/12/1919, MANDROU né le 26/02/1925, les consorts BERGES nés les 21/01/1925 et 03/05/1929 et les consorts EYCHENNE nés les 28/11/1920 et 02/08/1924 à EYCHENNE né le 20/10/1922, acte du 22/03/1990, établi par Maître VIALLANEIX, Notaire, publié au service de la publicité foncière de FOIX, le 02/04/1990 Volume 1990 P Numéro 2144. Complément : droits transmis : ½ Donation par EYCHENNE né le 20/10/1922 à EYCHENNE née le 25/01/1957, acte du 28/09/1995, établi par Maître VIALLANEIX, Notaire, publié au service de la publicité foncière de FOIX le 07/11/1995 Volume 1995 P Numéro 7776. Complément : Réserve du droit de retour par EYCHENNE né le 20/10/1922. Interdiction d'aliéner et d'hypothéquer. Donateur décédé le 17/03/2017. Droits transmis : ½ Monsieur TRAPE Jean (pour ½) : Origine antérieure à 1956.	

ETAT PARCELLAIRE

Liste des propriétaires

ROUTE NATIONALE 20
DEVIATION DE TARASCON-SUR-ARIEGE

COMMUNE DE QUIE

PROPRIETE 230 PROPRIETAIRE REEL (Personne physique) ou SON REPRESENTANT (Personne morale)

PROPRIETAIRE INDIVIS
Monsieur FABBRI René (retraité)
Né le 10/05/1934 à TARASCON-SUR-ARIEGE (09)
Epoux de Madame NIGOUL Denise – marié (sans contrat de mariage) le 10/06/1961 à QUIE (09)
Demeurant 5 chemin du Carbert - QUIE (09400)

PROPRIETAIRE INDIVIS
Madame NIGOUL Denise, Pierrette, Madeleine (retraitée)
Née le 27/08/1933 à TARASCON-SUR-ARIEGE (09)
Epouse de Monsieur FABBRI René – marié (sans contrat de mariage) le 10/06/1961 à QUIE (09)
Demeurant 5 chemin du Carbert - QUIE (09400)

Référence cadastrale					Num. du plan	Emprise		Reste		Observations (Surfaces en m² ou ca)
Sect.	N°	Nature	Lieu-Dit	Surface		N°	Surface	N°	Surface	
A	629	Jardin Sol	Carbert	665	83		665		0	
A	630	Terre	Carbert	820	82	A 1213	255			
						A 1211	19	A 1212	546	
						Total	939			

Origine de Propriété

Parcelle A 629 : Acquisition par FABBRI né le 10/05/1934 et NIGOUL née le 27/08/1933 de MAURY née le 29/03/1899, acte du 15/11/1976, établi par Maître VIGNE, Notaire, publié au service de la publicité foncière de FOIX le 06/12/1976 Volume 3746 Numéro 24.

Parcelle A 630 : Acquisition par FABBRI né le 10/05/1934 et NIGOUL née le 27/08/1933 de AMIEL née le 18/03/1909, acte du 04/10/1982, établi par Maître TEISSERE, Notaire, publié au service de la publicité foncière de FOIX le 08/11/1982 Volume 4664 Numéro 25.

ETAT PARCELLAIRE

Liste des propriétaires

ROUTE NATIONALE 20
DEVIATION DE TARASCON-SUR-ARIEGE

COMMUNE DE QUIE

PROPRIETE 240	PROPRIETAIRE REEL (Personne physique) ou SON REPRESENTANT (Personne morale)

PROPRIETAIRE
Monsieur FAURE Jean, Henri
Né le 17/03/1909 - *lieu de naissance non connu après recherches*
Célibataire
Demeurant 16 chemin de L'Artech - QUIE (09400)
Domicilié pour les besoins de l'enquête à la Mairie de QUIE – Hôtel de Ville, Rue de Keich - QUIE (09400)

Conformément à l'article 82 du décret n°55-1350 du 14 octobre 1955 et aux dispositions de l'article R.132-2 du Code de l'Expropriation, il est fait mention dans le présent état de l'impossibilité d'identifier le propriétaire au sens des articles 5 et 6 du décret n° 55-22 du 4 janvier 1955.

Référence cadastrale					Num. du plan	Emprise		Reste		Observations (Surfaces en m² ou ca)
Sect.	N°	Nature	Lieu-Dit	Surface		N°	Surface	N°	Surface	
A	56	Pré	Cagnac	320	39		320		0	
						Total	320			

Origine de Propriété
Origine antérieure à 1956.

ETAT PARCELLAIRE

Liste des propriétaires

ROUTE NATIONALE 20
DEVIATION DE TARASCON-SUR-ARIEGE

COMMUNE DE QUIE

PROPRIETE 250	PROPRIETAIRE REEL (Personne physique) ou SON REPRESENTANT (Personne morale)

PROPRIETAIRE INDIVIS
Madame FLOUREAU Christiane, Thérèse, Heliette (retraitée)
Née le 25/01/1929 à LAMY en ALGERIE (99)
Divorcée de Monsieur BLAISEMONT Maurice – jugement du TGI de BLIDA (ALGERIE) le 17/01/1962
Demeurant Résidence Le Florial, 18 avenue du Repos - KREMLIN BICETRE (94270)

PROPRIETAIRE INDIVIS
Monsieur FLOUREAU Guy, Jean
Né le 25/06/1930 à CONSTANTINE (ALGERIE)
Veuf de Madame CATIER Rose-Mary – marié (sans contrat de mariage) le 05/02/1966 à MENTON (06)
Propriétaire décédé le 10/04/2019 à ALLAUCH (13)
Demeurant de son vivant Résidence Bellevue, 4 chemin de Castellanon - ALLAUCH (13190)
Domicilié pour les besoins de l'enquête à la Mairie de QUIE – Hôtel de Ville, Rue de Keich - QUIE (09400)

HERITIERS PRESOMPTIFS
Monsieur FLOUREAU Gilles (fonctionnaire)
Né le 20/09/1971 à MARSEILLE (13)
Divorcé de Madame BARNIER Sandrine - jugement du TGI de MARSEILLE, le 20/09/2010
Demeurant 65C avenue de Bonneveine - MARSEILLE (13008)

Madame FLOUREAU Marie-Laure (enseignante)
Née le 07/05/1967 MARSEILLE (13)
Epouse de Monsieur VINET Marc - mariée le 21/12/1991 à ALLAUCH (13)
Demeurant 24 rue de Comboire, Lotissement le Parc - SEYSSINET-PARISET (38170)

Conformément à l'article 82 du décret n°55-1350 du 14 octobre 1955 et aux dispositions de l'article R.132-2 du Code de l'Expropriation, il est fait mention dans le présent état de l'impossibilité d'identifier le propriétaire au sens des articles 5 et 6 du décret n° 55-22 du 4 janvier 1955.

ETAT PARCELLAIRE

Liste des propriétaires

ROUTE NATIONALE 20
DEVIATION DE TARASCON-SUR-ARIEGE

COMMUNE DE QUIE

PROPRIETE 250

Référence cadastrale					Num. du plan	Emprise		Reste		Observations (Surfaces en m² ou ca)
Sect.	N°	Nature	Lieu-Dit	Surface		N°	Surface	N°	Surface	
A	504	Pré	Las Founts	1738	138		1738		0	
A	681	Pré	Las Founts	36	139		36		0	
						Total	1774			

Origine de Propriété
Attestation après le décès survenu le 06/09/1955 de FLOUREAU né le 29/10/1897, laissant PISANI née le 17/12/1902 usufruitière du quart, et pour héritiers FLOUREAU née le 25/01/1929 et FLOUREAU né le 25/06/1930, acte du 29/05/2001, établi par Maître SANZ, Notaire à FOIX, publié au service de la publicité foncière de FOIX le 12/06/2001 Volume 2001 P Numéro 3946. Complément : PISANI née le 17/12/1902, usufruitière, est décédée le 18/05/1983.

ETAT PARCELLAIRE

Liste des propriétaires

ROUTE NATIONALE 20
DEVIATION DE TARASCON-SUR-ARIEGE

COMMUNE DE QUIE

PROPRIETE 260	PROPRIETAIRE REEL (Personne physique) ou SON REPRESENTANT (Personne morale)

PROPRIETAIRE
Monsieur FORAIN Gino
Date et lieu de naissance non connus après recherches
Epoux de Madame MAURY Raymonde
Demeurant 14 rue Jean Jaurès - HUSSIGNY GODBRANGE (54590)
Domicilié pour les besoins de l'enquête à la Mairie de QUIE – Hôtel de Ville, Rue de Keich - QUIE (09400)

Conformément à l'article 82 du décret n°55-1350 du 14 octobre 1955 et aux dispositions de l'article R.132-2 du Code de l'Expropriation, il est fait mention dans le présent état de l'impossibilité d'identifier le propriétaire au sens des articles 5 et 6 du décret n° 55-22 du 4 janvier 1955.

Référence cadastrale					Num. du plan	Emprise		Reste		Tréfonds	Observations (Surfaces en m² ou ca)
Sect.	N°	Nature	Lieu-Dit	Surface		N°	Surface	N°	Surface		
A	183	Pré	Coustarous	1760	89					1208	
						Total	0			1208	

Origine de Propriété
Origine antérieure à 1956.

ETAT PARCELLAIRE

Liste des propriétaires

ROUTE NATIONALE 20
DEVIATION DE TARASCON-SUR-ARIEGE

COMMUNE DE QUIE

PROPRIETE 260
TREFONDS – ETAT DESCRIPTIF DE DIVISION EN VOLUMES

ARIEGE - QUIE - A 183 - 17a 60ca

Numéro de Volume	Fraction de Volume	Niveau	Désignation Sommaire	Superficie	Cotes Altimétriques (NGF)		Teinte
					Inférieur	Supérieur	
UN (1)	-	Tréfonds	Tunnel	1208 m²	nadir	513.30	Rose
DEUX (2)	a	Tréfonds	Surplus	552 m²	nadir	513.30	Jaune
	b	Sursol		1760 m²	513.30	zénith	

zénith : point le plus haut du ciel situé à la verticale de la parcelle.
nadir : point le plus bas du sol situé à la verticale de la parcelle.

ETAT PARCELLAIRE

Liste des propriétaires

ROUTE NATIONALE 20
DEVIATION DE TARASCON-SUR-ARIEGE

COMMUNE DE QUIE

PROPRIETE 270	PROPRIETAIRE REEL (Personne physique) ou SON REPRESENTANT (Personne morale)

PROPRIETAIRE
Monsieur FOURNIE Célestin, Marius
Né le 23/06/1892 à USSAT (09)
Epoux de Madame BUILLES Jeanne
Propriétaire décédé le 27/08/1974 à CASTRES (81)
Demeurant de son vivant 12 cité des Jésuites – CASTRES (81100)
Domicilié pour les besoins de l'enquête à la Mairie de QUIE – Hôtel de Ville, Rue de Keich - QUIE (09400)

Conformément à l'article 82 du décret n°55-1350 du 14 octobre 1955 et aux dispositions de l'article R.132-2 du Code de l'Expropriation, il est fait mention dans le présent état de l'impossibilité d'identifier le propriétaire au sens des articles 5 et 6 du décret n° 55-22 du 4 janvier 1955.

Référence cadastrale					Num. du plan	Emprise		Reste		Tréfonds	Observations (Surfaces en m² ou ca)
Sect.	N°	Nature	Lieu-Dit	Surface		N°	Surface	N°	Surface		
A	145	Taillis	Coustarous	2425	47	A 1191	1719	A 1192	706	706	
						Total	1719			706	

Origine de Propriété
Origine antérieure à 1956.

ETAT PARCELLAIRE

Liste des propriétaires

ROUTE NATIONALE 20
DEVIATION DE TARASCON-SUR-ARIEGE

COMMUNE DE QUIE

PROPRIETE 270
TREFONDS – ETAT DESCRIPTIF DE DIVISION EN VOLUMES

ARIEGE - QUIE - A 1192 - 7a 06ca

Numéro de Volume	Fraction de Volume	Niveau	Désignation Sommaire	Superficie	Cotes Altimétriques (NGF)		Teinte
					Inférieur	Supérieur	
UN (1)	-	Tréfonds	Tunnel	706 m²	nadir	514.27	Rose
DEUX (2)	-	Sursol	Surplus	706 m²	514.27	zénith	Jaune

zénith : point le plus haut du ciel situé à la verticale de la parcelle.
nadir : point le plus bas du sol situé à la verticale de la parcelle.

ETAT PARCELLAIRE

Liste des propriétaires

ROUTE NATIONALE 20
DEVIATION DE TARASCON-SUR-ARIEGE

COMMUNE DE QUIE

PROPRIETE 280 PROPRIETAIRE REEL (Personne physique) ou SON REPRESENTANT (Personne morale)

PROPRIETAIRE
Madame FOURNIE Henriette (retraitée)
Née le 12/07/1929 à QUIE (09)
Epouse de Monsieur MATEO CANTOS José - mariée (sans contrat de mariage) le 23/12/1948 à LAGRÂCE-DIEU (31)
Demeurant 5 Rue François Camel - TARASCON-SUR-ARIEGE (09400)

Référence cadastrale					Num. du plan	Emprise		Reste		Tréfonds	Observations (Surfaces en m² ou ca)
Sect.	N°	Nature	Lieu-Dit	Surface		N°	Surface	N°	Surface		
A	418	Taillis	Pech de Keich	486	118		486		0		
A	677	Taillis	Pech de Keich	500	121		500		0		
A	712	Terre	Carbert	115	85		115		0		
A	982	Lande	Las Founts	120	109					120	
A	501	Pré	Las Founts	1990	143		1990		0		
A	499	Lande	Las Founts	260	145		260		0		
A	684	Lande	Las Founts	85	146		85		0		
						Total	3436			120	

Origine de Propriété

Partage entre FOURNIE née le 12/07/1929, FOURNIE née le 10/07/1922 et FOURNIE né le 03/11/1926, avec attribution des immeubles à FOURNIE née le 12/07/1929, acte du 29/06/1973, établi par Maître ASTIE, Notaire, publié au service de la publicité foncière de FOIX le 31/10/1973 Volume 3269 Numéro 34.

ETAT PARCELLAIRE

Liste des propriétaires

ROUTE NATIONALE 20
DEVIATION DE TARASCON-SUR-ARIEGE

COMMUNE DE QUIE

PROPRIETE 280
TREFONDS – ETAT DESCRIPTIF DE DIVISION EN VOLUMES

ARIEGE - QUIE - A 982 - 1a 20ca

Numéro de Volume	Fraction de Volume	Niveau	Désignation Sommaire	Superficie	Cotes Altimétriques (NGF)		Teinte
					Inférieur	Supérieur	
UN (1)	-	Tréfonds	Tunnel	120 m²	nadir	511.55	Rose
DEUX (2)	-	Sursol	Surplus	120 m²	511.55	zénith	Jaune

zénith : point le plus haut du ciel situé à la verticale de la parcelle.
nadir : point le plus bas du sol situé à la verticale de la parcelle.

ETAT PARCELLAIRE

Liste des propriétaires

ROUTE NATIONALE 20
DEVIATION DE TARASCON-SUR-ARIEGE

COMMUNE DE QUIE

PROPRIETE 290 PROPRIETAIRE REEL (Personne physique) ou SON REPRESENTANT (Personne morale)

NU-PROPRIETAIRE
Monsieur FUSTIER Éric, Yves, Robert (agent de formation en production)
Né le 05/05/1967 à FOIX (09)
Pacsé à Madame GOMES Françoise – le 17/09/2008 à FOIX (09)
Demeurant 22 chemin du Chalet - QUIE (09400)

USUFRUITIERE
Madame PETTINA Thérèse, Constantina (retraitée)
Née le 29/10/1940 à AUZAT (09)
Veuve de Monsieur FUSTIER Francis - mariée (sans contrat de mariage) le 04/07/1959 à TARASCON-SUR-ARIEGE (09)
Demeurant 1086 route de Saurat - Cagnac - TARASCON-SUR-ARIEGE (09400)
Demeurant 2 chemin de Cagnac - TARASCON-SUR-ARIEGE (09400)

Référence cadastrale					Num. du plan	Emprise		Reste		Observations (Surfaces en m² ou ca)
Sect.	N°	Nature	Lieu-Dit	Surface		N°	Surface	N°	Surface	
A	83	Sol	Chemin du Chalet	360	31		360		0	Bâti
A	85	Pré Sol	Chemin du Chalet	1040	18		1040		0	Bâti
						Total	1400			

Origine de Propriété

M. FUSTIER et Mme PETTINA
Acquisition par FUSTIER né le 16/09/1939 et PETTINA née le 29/10/1940, de NIGOU née le 13/04/1901, VIEIRA D'OLIVEIRA né le 08/01/1933, VIEIRA D'OLIVEIRA né le 09/07/1930, VIEIRA D'OLIVEIRA né le 20/09/1931 et VIEIRA D'OLIVEIRA né le 08/07/1935, acte du 30/06/1969, établi par Maître CALAS, Notaire, publié au service de la publicité foncière de FOIX le 10/07/1969 Volume 2663 Numéro 51.

ETAT PARCELLAIRE

Liste des propriétaires

ROUTE NATIONALE 20
DEVIATION DE TARASCON-SUR-ARIEGE

COMMUNE DE QUIE

PROPRIETE 290	Origine de Propriété
M. FUSTIER Éric Donation-partage par FUSTIER né le 01/09/1939 et PETTINA née le 29/10/1940 à FUSTIER né le 05/05/1967, acte du 14/02/2004 établi par Maître SANZ, Notaire à FOIX, publié au service de la publicité foncière de FOIX le 09/04/2004 Volume 2004 P Numéro 2793. Complément : Réserve d'usufruit par les époux FUSTIER et PETTINA et réversibilité entre eux. Réserve du droit de retour, interdiction d'aliéner et d'hypothéquer. Monsieur FUSTIER est décédé le 20/11/2018 à TARASCON-SUR-ARIEGE (09). Hypothèque conventionnelle au profit de la Caisse de Crédit Mutuel de PAMIERS, à l'encontre de FUSTIER né le 01/09/1939, PETTINA née le 29/10/1940 et FUSTIER né le 05/05/1967, acte du 17/02/2016 établi par Maître GRIG, Notaire à FOIX, publié au service de la publicité foncière de FOIX le 17/03/2016 Volume 2016 V Numéro 498. Date extrême d'exigibilité : 05/02/2041 - Date extrême d'effet : 05/02/2042. Attestation notariée stipulant la donation de la totalité de l'usufruit par PETTINA née le 29/10/1940 à FUSTIER né le 05/05/1967, acte du 12/04/2019, établi par Maître SANZ, Notaire à FOIX, en attente de publication. FORMALITE EN ATTENTE.	

ETAT PARCELLAIRE

Liste des propriétaires

ROUTE NATIONALE 20
DEVIATION DE TARASCON-SUR-ARIEGE

COMMUNE DE QUIE

PROPRIETE 300	PROPRIETAIRE REEL (Personne physique) ou SON REPRESENTANT (Personne morale)

PROPRIETAIRE
Monsieur GALY Claude, Pierre (agriculteur)
Né le 28/08/1964 à TARASCON-SUR-ARIEGE (09400)
Epoux de Madame MARROT Marie-Pierre – marié (sans contrat de mariage) le 24/01/1987 à SAURAT (09)
Demeurant Prairies de Flourac – SURBA (09400)

Référence cadastrale					Num. du plan	Emprise		Reste		Observations (Surfaces en m² ou ca)
Sect.	N°	Nature	Lieu-Dit	Surface		N°	Surface	N°	Surface	
A	1064	Terre	Cagnac	2872	2	A 1229	36	A 1230	2836	
						Total	36			

Origine de Propriété
Acquisition par GALY né le 28/08/1964, de L'ASSOCIATION DIOCESAINE DE PAMIERS, acte du 12/07/1994, établi par Maître ASSEMAT, Notaire, publié au service de la publicité foncière de FOIX le 11/08/1994 Volume 1994 P Numéro 5514.

ETAT PARCELLAIRE

Liste des propriétaires

ROUTE NATIONALE 20
DEVIATION DE TARASCON-SUR-ARIEGE

COMMUNE DE QUIE

PROPRIETE 310 PROPRIETAIRE REEL (Personne physique) ou SON REPRESENTANT (Personne morale)

PROPRIETAIRE
Monsieur GLEYZES Emile
Date et lieu de naissance non connus après recherches
Célibataire
Demeurant 30 rue des Paradoux - TOULOUSE (31000)
Domicilié pour les besoins de l'enquête à la Mairie de QUIE – Hôtel de Ville, Rue de Keich - QUIE (09400)

Conformément à l'article 82 du décret n°55-1350 du 14 octobre 1955 et aux dispositions de l'article R.132-2 du Code de l'Expropriation, il est fait mention dans le présent état de l'impossibilité d'identifier le propriétaire au sens des articles 5 et 6 du décret n° 55-22 du 4 janvier 1955.

Référence cadastrale					Num. du plan	Emprise		Reste		Tréfonds	Observations (Surfaces en m² ou ca)
Sect.	N°	Nature	Lieu-Dit	Surface		N°	Surface	N°	Surface		
A	542	Lande	Las Founts	3030	100					986	
						Total	0			986	

Origine de Propriété
Origine antérieure à 1956.

ETAT PARCELLAIRE

Liste des propriétaires

ROUTE NATIONALE 20
DEVIATION DE TARASCON-SUR-ARIEGE

COMMUNE DE QUIE

PROPRIETE 310
TREFONDS – ETAT DESCRIPTIF DE DIVISION EN VOLUMES

ARIEGE - QUIE - A 542 - 30a 30ca

Numéro de Volume	Fraction de Volume	Niveau	Désignation Sommaire	Superficie	Cotes Altimétriques (NGF)		Teinte
					Inférieur	Supérieur	
UN (1)	-	Tréfonds	Tunnel	986 m²	nadir	512.18	Rose
DEUX (2)	a	Tréfonds	Surplus	2044 m²	nadir	512.18	Jaune
	b	Sursol		3030 m²	512.18	zénith	

zénith : point le plus haut du ciel situé à la verticale de la parcelle.
nadir : point le plus bas du sol situé à la verticale de la parcelle.

ETAT PARCELLAIRE

Liste des propriétaires

ROUTE NATIONALE 20
DEVIATION DE TARASCON-SUR-ARIEGE

COMMUNE DE QUIE

PROPRIETE 320	PROPRIETAIRE REEL (Personne physique) ou SON REPRESENTANT (Personne morale)
Pour 1/2 de propriété : Madame BEZIAT Brigitte, Jeannine, Bernadette Née le 02/04/1964 à TARASCON-SUR-ARIEGE (09) Divorcée de Monsieur ROCHER Éric - jugement du TGI de TOULOUSE le 04/04/2002 Demeurant 27 rue Lejeune - TOULOUSE (31000) *Pour 1/2 de propriété :* *USUFRUITIER* Monsieur GONI José Maria Né le 19/11/1943 en ESPAGNE (99) Veuf de Madame BEZIAT Christiane – marié (sans contrat de mariage) le 29/12/1972 à QUIE (09) Demeurant Dous Treytis, 42 route de Morlaas - SENDETS (64320) *NUE-PROPRIETAIRE* Madame GONI Caroline, Nuria, Christiane Née le 09/02/1974 à TOULOUSE (31) Pacsée à Monsieur FEES Julien – le 04/02/2011 à TOULOUSE (31) Demeurant 6 impasse Pablo Casals - TOULOUSE (31200)	

ETAT PARCELLAIRE

Liste des propriétaires

ROUTE NATIONALE 20
DEVIATION DE TARASCON-SUR-ARIEGE

COMMUNE DE QUIE

PROPRIETE 320

Référence cadastrale					Num. du plan	Emprise		Reste		Tréfonds	Observations (Surfaces en m² ou ca)
Sect.	N°	Nature	Lieu-Dit	Surface		N°	Surface	N°	Surface		
A	59	Pré	Cagnac	110	36		110		0		
A	123	Terre	Coustarous	1340	87	A 1185	736	A 1186	604	604	Bâti
A	127	Pré	Coustarous	2500	97					1513	
A	128	Lande	Coustarous	1415	88					1415	
A	420	Lande	Pech de Keich	1265	129		1265		0		
A	464	Terre	Pech de Keich	1452	156		1452		0		
A	539	Lande	Las Founts	560	102					151	
A	543	Lande	Las Founts	610	99					345	
A	507	Lande	Las Founts	310	133		310		0		
						Total	3873			4028	

ETAT PARCELLAIRE

Liste des propriétaires

ROUTE NATIONALE 20
DEVIATION DE TARASCON-SUR-ARIEGE

COMMUNE DE QUIE

PROPRIETE 320
TREFONDS – ETAT DESCRIPTIF DE DIVISION EN VOLUMES

ARIEGE - QUIE - A 1186 - 6a 04ca

Numéro de Volume	Fraction de Volume	Niveau	Désignation Sommaire	Superficie	Cotes Altimétriques (NGF)		Teinte
					Inférieur	Supérieur	
UN (1)	-	Tréfonds	Tunnel	604 m²	nadir	513.09	Rose
DEUX (2)	-	Sursol	Surplus	604 m²	513.09	zénith	Jaune

ARIEGE - QUIE - A 127 - 25a 00ca

Numéro de Volume	Fraction de Volume	Niveau	Désignation Sommaire	Superficie	Cotes Altimétriques (NGF)		Teinte
					Inférieur	Supérieur	
UN (1)	-	Tréfonds	Tunnel	1513 m²	nadir	512.95	Rose
DEUX (2)	a	Tréfonds	Surplus	987 m²	nadir	512.95	Jaune
	b	Sursol		2500 m²	512.95	zénith	

zénith : point le plus haut du ciel situé à la verticale de la parcelle.
nadir : point le plus bas du sol situé à la verticale de la parcelle.

ETAT PARCELLAIRE

Liste des propriétaires

ROUTE NATIONALE 20
DEVIATION DE TARASCON-SUR-ARIEGE

COMMUNE DE QUIE

PROPRIETE 320
TREFONDS – ETAT DESCRIPTIF DE DIVISION EN VOLUMES

ARIEGE - QUIE - A 128 - 14a 15ca

Numéro de Volume	Fraction de Volume	Niveau	Désignation Sommaire	Superficie	Cotes Altimétriques (NGF)		Teinte
					Inférieur	Supérieur	
UN (1)	-	Tréfonds	Tunnel	1415 m²	nadir	513.10	Rose
DEUX (2)	-	Sursol	Surplus	1415 m²	513.10	zénith	Jaune

ARIEGE - QUIE - A 539 - 5a 60ca

Numéro de Volume	Fraction de Volume	Niveau	Désignation Sommaire	Superficie	Cotes Altimétriques (NGF)		Teinte
					Inférieur	Supérieur	
UN (1)	-	Tréfonds	Tunnel	151 m²	nadir	511.93	Rose
DEUX (2)	a	Tréfonds	Surplus	409 m²	nadir	511.93	Jaune
	b	Sursol		560 m²	511.93	zénith	

zénith : point le plus haut du ciel situé à la verticale de la parcelle.
nadir : point le plus bas du sol situé à la verticale de la parcelle.

ETAT PARCELLAIRE

Liste des propriétaires

ROUTE NATIONALE 20
DEVIATION DE TARASCON-SUR-ARIEGE

COMMUNE DE QUIE

PROPRIETE 320
TREFONDS – ETAT DESCRIPTIF DE DIVISION EN VOLUMES

ARIEGE - QUIE - A 543 - 6a 10ca

Numéro de Volume	Fraction de Volume	Niveau	Désignation Sommaire	Superficie	Cotes Altimétriques (NGF)		Teinte
					Inférieur	Supérieur	
UN (1)	-	Tréfonds	Tunnel	345 m²	nadir	512.45	Rose
DEUX (2)	a	Tréfonds	Surplus	265 m²	nadir	512.45	Jaune
	b	Sursol		610 m²	512.45	zénith	

zénith : point le plus haut du ciel situé à la verticale de la parcelle.
nadir : point le plus bas du sol situé à la verticale de la parcelle.

Origine de Propriété
Madame BEZIAT Brigitte épouse ROCHER (pour ½) : Attestation après le décès survenu le 01/09/1996 de BEZIAT né le 12/10/1924 laissant son épouse RUFFIE née le 10/08/1922, donataire du ¼ en pleine propriété et ¾ en usufruit et pour héritières BEZIAT Brigitte née le 02/04/1964 et BEZIAT Christiane née le 30/03/1948, acte du 14/02/1997, établi par Maître POITEVIN, Notaire à TOULOUSE, publié au service de la publicité foncière de FOIX le 17/03/1997 Volume 1997 P Numéro 1997. Attestation après le décès survenu le 10/09/2009 de RUFFIE née le 10/08/1922, laissant pour héritières BEZIAT Brigitte née le 02/04/1964 et BEZIAT Christiane née le 30/03/1948, acte du 09/03/2010, établi par Maître TREMOULET, Notaire à TOULOUSE, publié au service de la publicité foncière de FOIX le 06/04/2010 volume 2010 P Numéro 2151.

ETAT PARCELLAIRE

Liste des propriétaires

ROUTE NATIONALE 20
DEVIATION DE TARASCON-SUR-ARIEGE

COMMUNE DE QUIE

PROPRIETE 320	Origine de Propriété
Monsieur GONI José-Maria et Madame GONI Caroline (pour ½) : Attestation après le décès survenu le 23/10/2010 de BEZIAT Christiane née le 30/03/1948, laissant son conjoint survivant GONI José-Maria né le 19/11/1943, bénéficiaire de la totalité en usufruit et Mme GONI Caroline née le 09/02/1974, bénéficiaire de la totalité en nue-propriété, acte du 09/11/2011, établi par Maître TREMOULET, Notaire à TOULOUSE, publié au service de la publicité foncière de FOIX le 28/11/2011 Volume 2011 P Numéro 7937.	

ETAT PARCELLAIRE

Liste des propriétaires

ROUTE NATIONALE 20
DEVIATION DE TARASCON-SUR-ARIEGE

COMMUNE DE QUIE

PROPRIETE 330 PROPRIETAIRE REEL (Personne physique) ou SON REPRESENTANT (Personne morale)

PROPRIETAIRE
Monsieur LABRO Jean-Claude, Louis (retraité)
Né le 12/01/1952 à TARASCON-SUR-ARIEGE (09)
Célibataire
Demeurant 4 Cours Lyautey - PAU (64000)

Référence cadastrale					Num. du plan	Emprise		Reste		Tréfonds	Observations (Surfaces en m² ou ca)
Sect.	N°	Nature	Lieu-Dit	Surface		N°	Surface	N°	Surface		
A	78	Pré	Cagnac	2040	14		2040		0		
A	155	Taillis	Coustarous	1610	61					920	
						Total	2040			920	

ETAT PARCELLAIRE

Liste des propriétaires

ROUTE NATIONALE 20
DEVIATION DE TARASCON-SUR-ARIEGE

COMMUNE DE QUIE

PROPRIETE 330
TREFONDS – ETAT DESCRIPTIF DE DIVISION EN VOLUMES

ARIEGE - QUIE - A 155 - 16a 10ca

Numéro de Volume	Fraction de Volume	Niveau	Désignation Sommaire	Superficie	Cotes Altimétriques (NGF)		Teinte
					Inférieur	Supérieur	
UN (1)	-	Tréfonds	Tunnel	920 m²	nadir	514.30	Rose
DEUX (2)	a	Tréfonds	Surplus	690 m²	nadir	514.30	Jaune
	b	Sursol		1610 m²	514.30	zénith	

zénith : point le plus haut du ciel situé à la verticale de la parcelle.
nadir : point le plus bas du sol situé à la verticale de la parcelle.

Origine de Propriété
Donation de la nue-propriété par NIGOUL née le 24/10/1920 à LABRO né le 12/01/1952, acte du 16/01/1998 établi par Maître SOULIE, Notaire, publié au service de la publicité foncière de FOIX le 24/02/1998 et le 06/04/1998 Volume 1998 P Numéro 1478. Complément : Réserve d'usufruit au profit du donateur – Réserve du droit de retour et interdiction de vendre aliéner et hypothéquer par NIGOUL née le 24/10/1920. Donatrice décédée le 20/03/2013.

ETAT PARCELLAIRE

Liste des propriétaires

ROUTE NATIONALE 20
DEVIATION DE TARASCON-SUR-ARIEGE

COMMUNE DE QUIE

PROPRIETE 340	PROPRIETAIRE REEL (Personne physique) ou SON REPRESENTANT (Personne morale)

PROPRIETAIRE
Monsieur LAGUERRE Bernard
Date et lieu de naissance non connus après recherches
Epoux de Madame AYBRAM
Adresse non connue après recherches
Domicilié pour les besoins de l'enquête à la Mairie de QUIE – Hôtel de Ville, Rue de Keich - QUIE (09400)

Conformément à l'article 82 du décret n°55-1350 du 14 octobre 1955 et aux dispositions de l'article R.132-2 du Code de l'Expropriation, il est fait mention dans le présent état de l'impossibilité d'identifier le propriétaire au sens des articles 5 et 6 du décret n° 55-22 du 4 janvier 1955.

Référence cadastrale					Num. du plan	Emprise		Reste		Observations (Surfaces en m² ou ca)
Sect.	N°	Nature	Lieu-Dit	Surface		N°	Surface	N°	Surface	
A	515	Lande	Las Founts	1280	123		1280		0	
						Total	1280			

Origine de Propriété
Origine antérieure à 1956.

ETAT PARCELLAIRE

Liste des propriétaires

ROUTE NATIONALE 20
DEVIATION DE TARASCON-SUR-ARIEGE

COMMUNE DE QUIE

PROPRIETE 350	PROPRIETAIRE REEL (Personne physique) ou SON REPRESENTANT (Personne morale)

PROPRIETAIRE INDIVIS
Monsieur LAGUERRE Robert, Joseph, Henri
Né le 04/03/1939 à GARANOU (09)
Divorcé de Madame SICRE Renée
Propriétaire décédé le 23/01/2013 à TOULOUSE (31)
Demeurant de son vivant 7 Le Gourgas – GARANOU (09250)
Domicilié pour les besoins de l'enquête à la Mairie de QUIE – Hôtel de Ville, Rue de Keich - QUIE (09400)

HERITIERS PRESOMPTIFS :
Madame RABAT Andrée, Jeanne (retraitée)
Née le 01/01/1943 à CRUZY (34)
Epouse de Monsieur FIL Marcel – mariée (sans contrat de mariage) le 11/08/1964 à CRUZY (34)
Demeurant 6 Carreira de la Brugadieras – PUISSERGUIER (34620)

Monsieur ANGLADE Jean, Jacques, Henri (retraité)
Né le 24/06/1949 à CINTEGABELLE (31)
Epoux de Madame CAZES Marie – marié (sans contrat de mariage) le 12/07/1973 à TOULOUSE (31)
Demeurant 11 rue Eugène d'Hautpoul – TOULOUSE (31400)

Monsieur ANGLADE Philippe, André (retraité)
Né le 30/04/1954 à TOULOUSE (31)
Epoux de Madame DUMAS Joelle – marié (sans contrat de mariage) le 03/12/1983 à TOULOUSE (31)
Demeurant 11 rue Eugène d'Hautpoul – TOULOUSE (31400)
Domicilié 365 avenue de Calmont – CINTEGABELLE (31550)

ETAT PARCELLAIRE

Liste des propriétaires

ROUTE NATIONALE 20
DEVIATION DE TARASCON-SUR-ARIEGE

COMMUNE DE QUIE

PROPRIETE 350	PROPRIETAIRE REEL (Personne physique) ou SON REPRESENTANT (Personne morale)
Monsieur RABAT Elie, Armand Né le 01/03/1929 à TARASCON-SUR-ARIEGE (09) **Décédé le 23/11/2014 à LODEVE (34)** Divorcé de Madame POUSSINE Jacqueline – jugement du TGI de BEZIERS le 12/07/1976 Demeurant de son vivant 326 rue des Genêts – LODEVE (34700) **Domicilié pour les besoins de l'enquête à la Mairie de QUIE – Hôtel de Ville, Rue de Keich - QUIE (09400)** *Héritières de Monsieur RABAT Elie* Madame RABAT Brigitte, Andrée (retraitée) Née le 09/06/1954 à CRUZY (34) Divorcée de Monsieur VIDAL Georges - jugement du TGI de MONTPELLIER le 18/06/1998 Demeurant 24 avenue de L'Escandorgue – 34700 LODEVE Madame RABAT Martine, Simone (retraitée) Née le 20/10/1955 à BEZIERS (34) Epouse de Monsieur CANTIER Jean- Michel – mariée (avec contrat de mariage – régime de la séparation de biens) le 06/06/1987 à RIVESALTES (66) Demeurant 12 impasse du Jas – 66600 RIVESALTES Madame RABAT Sylvie, Gisèle (retraitée) Née le 11/04/1957 à ASPIRAN (34) Epouse de Monsieur VATOU Daniel – mariée (sans contrat de mariage) le 11/06/1977 à LODEVE (34) Demeurant 340 chemin des Abades - 34725 SAINT-FELIX-DE-LODEZ	

ETAT PARCELLAIRE

Liste des propriétaires

ROUTE NATIONALE 20
DEVIATION DE TARASCON-SUR-ARIEGE

COMMUNE DE QUIE

PROPRIETE 350 PROPRIETAIRE REEL (Personne physique) ou SON REPRESENTANT (Personne morale)

PROPRIETAIRE INDIVIS
Monsieur SUBRA Joseph, Baptiste
Né le 04/07/1931 à TARASCON-SUR-ARIEGE (09)
Epoux de Madame CENCIGH Gilberte – marié le 19/08/1982 à TOULOUSE (31)
Propriétaire décédé le 29/10/1993 à TOULOUSE (31)
Demeurant de son vivant 10 bis rue Lacaussade – TARASCON-SUR-ARIEGE (09400)
Domicilié pour les besoins de l'enquête à la Mairie de QUIE – Hôtel de Ville, Rue de Keich - QUIE (09400)

Conformément à l'article 82 du décret n°55-1350 du 14 octobre 1955 et aux dispositions de l'article R.132-2 du Code de l'Expropriation, il est fait mention dans le présent état de l'impossibilité d'identifier le propriétaire au sens des articles 5 et 6 du décret n° 55-22 du 4 janvier 1955.

Référence cadastrale					Num. du plan	Emprise		Reste		Observations (Surfaces en m² ou ca)
Sect.	N°	Nature	Lieu-Dit	Surface		N°	Surface	N°	Surface	
A	453	Taillis	Pech de Keich	10030	161		10030		0	
A	462	Taillis	Pech de Keich	1297	162		1297		0	
A	689	Taillis	Pech de Keich	99	169		99		0	
						Total	11426			

ETAT PARCELLAIRE

Liste des propriétaires

ROUTE NATIONALE 20
DEVIATION DE TARASCON-SUR-ARIEGE

COMMUNE DE QUIE

PROPRIETE 350	Origine de Propriété
M. LAGUERRE Robert Attestation après le décès survenu le 29/06/1970 de MAURY née le 24/04/1878, laissant pour héritiers LAGUERRE née le 16/12/1903, LAGUERRE née le 17/11/1906 et LAGUERRE né le 04/03/1939, acte du 01/06/1972, établi par Maître TEISSEIRE, Notaire, publié au service de la publicité foncière de FOIX le 14/06/1972 Volume 3071 Numéro 36. Acquisition de droits indivis par LAGUERRE né le 04/03/1939 et SUBRA né le 04/07/1931 (chacun pour 1/2 des droits de 4/6èmes) de LAGUERRE née le 16/12/1903 et LAGUERRE née le 17/11/1906, acte du 08/04/1975, établi par Maître TEISSEIRE, Notaire, publié au service de la publicité foncière de FOIX le 20/05/1975 Volume 3502 Numéro 40. M. SUBRA Joseph Acquisition de droits indivis par LAGUERRE né le 04/03/1939 et SUBRA né le 04/07/1931 (chacun pour 1/2 des droits de 4/6èmes) de LAGUERRE née le 16/12/1903 et LAGUERRE née le 17/11/1906, acte du 08/04/1975, établi par Maître TEISSEIRE, Notaire, publié au service de la publicité foncière de FOIX le 20/05/1975 Volume 3502 Numéro 40. Complément : M. SUBRA Joseph, Baptiste, né le 04/07/1931 est décédé le 29/10/1993, succession déclarée vacante par Jugement du TGI de FOIX le 29/04/1997 (propriétaire l'ETAT).	

ETAT PARCELLAIRE

Liste des propriétaires

ROUTE NATIONALE 20
DEVIATION DE TARASCON-SUR-ARIEGE

COMMUNE DE QUIE

PROPRIETE 360	PROPRIETAIRE REEL (Personne physique) ou SON REPRESENTANT (Personne morale)

PROPRIETAIRE
Monsieur LLUIS Henri
Date et lieu de naissance non connus après recherches
Epoux de Madame ORUS Pauline
Adresse non connue après recherches
Domicilié pour les besoins de l'enquête à la Mairie de QUIE – Hôtel de Ville, Rue de Keich - QUIE (09400)

Conformément à l'article 82 du décret n°55-1350 du 14 octobre 1955 et aux dispositions de l'article R.132-2 du Code de l'Expropriation, il est fait mention dans le présent état de l'impossibilité d'identifier le propriétaire au sens des articles 5 et 6 du décret n° 55-22 du 4 janvier 1955.

Référence cadastrale					Num. du plan	Emprise		Reste		Tréfonds	Observations (Surfaces en m² ou ca)
Sect.	N°	Nature	Lieu-Dit	Surface		N°	Surface	N°	Surface		
A	132	Lande	Coustarous	4460	66					3968	
A	500	Pré	Las Founts	780	147		780				
						Total	780			3968	

Origine de Propriété
Origine antérieure à 1956.

ETAT PARCELLAIRE

Liste des propriétaires

ROUTE NATIONALE 20
DEVIATION DE TARASCON-SUR-ARIEGE

COMMUNE DE QUIE

PROPRIETE 360
TREFONDS – ETAT DESCRIPTIF DE DIVISION EN VOLUMES

ARIEGE - QUIE - A 132 - 44a 60ca

Numéro de Volume	Fraction de Volume	Niveau	Désignation Sommaire	Superficie	Cotes Altimétriques (NGF)		Teinte
					Inférieur	Supérieur	
UN (1)	-	Tréfonds	Tunnel	3968 m²	nadir	513.93	Rose
DEUX (2)	a	Tréfonds	Surplus	492 m²	nadir	513.93	Jaune
	b	Sursol		4460 m²	513.93	zénith	

zénith : point le plus haut du ciel situé à la verticale de la parcelle.
nadir : point le plus bas du sol situé à la verticale de la parcelle.

ETAT PARCELLAIRE

Liste des propriétaires

ROUTE NATIONALE 20
DEVIATION DE TARASCON-SUR-ARIEGE

COMMUNE DE QUIE

PROPRIETE 370	PROPRIETAIRE REEL (Personne physique) ou SON REPRESENTANT (Personne morale)
Pour 1/2 de propriété Monsieur DUFOUR – *prénoms non connus après recherches* Né le 18/05/1985 - *lieu de naissance non connu après recherches* *Situation maritale inconnue* *Adresse non connue après recherches* **Domicilié pour les besoins de l'enquête à la Mairie de QUIE – Hôtel de Ville, Rue de Keich - QUIE (09400)** *Pour 1/2 de propriété* *PROPRIETAIRE INDIVIS* Monsieur SANS Marius, Joseph Né le 11/02/1927 à QUIE (09) Epoux de Madame MAGE Marie – marié (régime de la communauté universelle – jugement du 30/11/1993) le 27/03/1954 à QUIE (09) **Propriétaire décédé le 12/02/2018 à SAINT-JEAN-DE-VERGES (09)** Demeurant de son vivant 3 rue Malbec - TARASCON-SUR-ARIEGE (09400) **Domicilié pour les besoins de l'enquête à la Mairie de QUIE – Hôtel de Ville, Rue de Keich - QUIE (09400)** *PROPRIETAIRE INDIVIS* Madame MAGE Marie, Madeleine Née le 16/02/1931 à ILLIER-ET-LARAMADE (09) Veuve de Monsieur SANS Marius – mariée (régime de la communauté universelle – jugement du 30/11/1993) le 27/03/1954 à QUIE (09) Demeurant 3 rue Malbec - TARASCON-SUR-ARIEGE (09400) *PROPRIETAIRE INDIVIS* Madame SANS Berthe (retraitée) Née le 11/03/1931 à QUIE (09) Veuve de Monsieur DEJEAN Jules – mariée (sans contrat de mariage) le 05/04/1952 à QUIE (09) Demeurant 21 lotissement de Mingou – FOIX (09000)	

ETAT PARCELLAIRE

Liste des propriétaires

ROUTE NATIONALE 20
DEVIATION DE TARASCON-SUR-ARIEGE

COMMUNE DE QUIE

PROPRIETE 370 PROPRIETAIRE REEL (Personne physique) ou SON REPRESENTANT (Personne morale)

PROPRIETAIRE INDIVIS
Monsieur SANS Robert, Claude, Gilbert
Né le 13/05/1931 à MERCUS-GARRABET (09)
Epoux de Madame SAES Jeanne – marié (sans contrat de mariage) le 20/02/1960 à CASTELSARRASIN (82)
Propriétaire décédé le 19/02/2014 à SAINT-JEAN-DU-FALGA (09)
Demeurant de son vivant Chemin Rives - MERCUS-GARRABET (09400)
Domicilié pour les besoins de l'enquête à la Mairie de QUIE – Hôtel de Ville, Rue de Keich - QUIE (09400)

PROPRIETAIRE INDIVIS
Madame SANS Chantal, Marie, France (retraitée)
Née le 21/02/1941 à QUIE (09)
Epouse de Monsieur COLOMBO François – mariée (sans contrat de mariage) le 19/12/1959 à QUIE (09)
Demeurant 17 avenue des Pyrénées – MONTGAILHARD (09330)

PROPRIETAIRE INDIVIS
Monsieur SANS Jean-Claude (retraité)
Né le 17/12/1943 à QUIE (09)
Epoux de Madame BABY Marie-Rose – marié (sans contrat de mariage) le 23/08/1963 à QUIE (09)
Demeurant 30 rue Ker – QUIE (09400)

Conformément à l'article 82 du décret n°55-1350 du 14 octobre 1955 et aux dispositions de l'article R.132-2 du Code de l'Expropriation, il est fait mention dans le présent état de l'impossibilité d'identifier le propriétaire au sens des articles 5 et 6 du décret n° 55-22 du 4 janvier 1955.

Référence cadastrale					Num. du plan	Emprise		Reste		Observations (Surfaces en m² ou ca)
Sect.	N°	Nature	Lieu-Dit	Surface		N°	Surface	N°	Surface	
A	80	Pré	Cagnac	1700	12		1700		0	
A	81	Pré	Cagnac	1100	33		1100		0	
						Total	2800			

ETAT PARCELLAIRE

Liste des propriétaires

ROUTE NATIONALE 20
DEVIATION DE TARASCON-SUR-ARIEGE

COMMUNE DE QUIE

PROPRIETE 370	Origine de Propriété
Attestation après le décès survenu le 23/02/1983 de VERGE né le 25/06/1914 laissant dans ses biens propres, pour héritiers de la moitié indivise BABY né le 05/10/1896 et pour l'autre moitié les consorts SANS nés les 11/02/1927, 11/03/1931, 17/12/1943, 21/02/1941 et 13/05/1931 (soit 1/10e chacun), acte du 17/10/1983, établi par Maître VIGARIE, Notaire, publié au service de la publicité foncière de FOIX le 23/11/1983 Volume 4832 Numéro 5. <u>Consorts SANS :</u> Transfert de propriété suite au changement de régime matrimonial, adoption de la communauté universelle entre SANS né le 11/03/1927 et son épouse MAGE née le 16/02/1931, acte du 14/03/1994 établi par Maître SANZ, Notaire, publié au service de la publicité foncière de FOIX le 25/05/1994 Volume 1994 P Numéro 3475. Complément : apport par SANS né le 11/03/1927 à la communauté (droit 1/10e). Attestation après décès du 16/11/2018 déposée au service de la publicité foncière de FOIX le 26/11/2018 sous le numéro de dépôt D10214 (d'archivage provisoire P07327), établie par Maître SANZ, Notaire. FORMALITE EN ATTENTE. <u>Consorts BABY/RALUY/DUFOUR :</u> Donation par BABY né le 05/10/1896 à BABY née le 18/05/1922 de la moitié indivise, acte du 04/02/1986, établi par Maître VIGARIE, Notaire, publié au service de la publicité foncière de FOIX le 14/02/1986 Volume 5189 Numéro 47. Complément : réserve d'usufruit au profit du donateur, décédé le 24/09/1993. Attestation après le décès survenu le 21/05/2015 de BABY née le 18/05/1922 laissant pour héritiers de la moitié indivise les consorts RALUY nés les 10/11/1948, 13/08/1952 et 22/07/1957, acte du 13/01/2016, établi par Maître SANZ, Notaire, publié au service de la publicité foncière de FOIX le 23/11/1983 Volume 2016 P Numéro 616. Partage entre les consorts RALUY nés les 10/11/1948, 13/08/1952 et 22/07/1957, avec attribution à RALUY né le 10/11/1948, acte du 13/01/2016, établi par Maître SANZ, Notaire, publié au service de la publicité foncière de FOIX le 29/01/2016 Volume 2016 P Numéro 630. Acquisition par DUFOUR né le 18/05/1985 de RALUY né le 10/11/1948, acte du 26/04/2016 établi par Maître SANZ, Notaire, publiée au service la publicité foncière de FOIX le 04/05/2016 Volume 2016 P Numéro 2668.	

ETAT PARCELLAIRE

Liste des propriétaires

ROUTE NATIONALE 20
DEVIATION DE TARASCON-SUR-ARIEGE

COMMUNE DE QUIE

PROPRIETE 380	PROPRIETAIRE REEL (Personne physique) ou SON REPRESENTANT (Personne morale)

PROPRIETAIRE
Monsieur MAURY André
Date et lieu de naissance non connus après recherches
Célibataire
Adresse non connue après recherches
Domicilié pour les besoins de l'enquête à la Mairie de QUIE – Hôtel de Ville, Rue de Keich - QUIE (09400)

Conformément à l'article 82 du décret n°55-1350 du 14 octobre 1955 et aux dispositions de l'article R.132-2 du Code de l'Expropriation, il est fait mention dans le présent état de l'impossibilité d'identifier le propriétaire au sens des articles 5 et 6 du décret n° 55-22 du 4 janvier 1955.

Référence cadastrale					Num. du plan	Emprise		Reste		Observations (Surfaces en m² ou ca)
Sect.	N°	Nature	Lieu-Dit	Surface		N°	Surface	N°	Surface	
A	513	Lande	Las Founts	1070	127		1070		0	
						Total	1070			

Origine de Propriété
Origine antérieure à 1956.

ETAT PARCELLAIRE

Liste des propriétaires

ROUTE NATIONALE 20
DEVIATION DE TARASCON-SUR-ARIEGE

COMMUNE DE QUIE

PROPRIETE 390 PROPRIETAIRE REEL (Personne physique) ou SON REPRESENTANT (Personne morale)

PROPRIETAIRE
Monsieur MENEANO Ernest, Marcel (retraité)
Né le 22/03/1936 à QUIE (09)
Epoux de Madame SENIE Marcelle - marié (sans contrat de mariage) le 09/07/1960 à ROUMENGOUX (09)
Demeurant 6 chemin de Cagnac – QUIE (09400)

Référence cadastrale					Num. du plan	Emprise		Reste		Tréfonds	Observations (Surfaces en m² ou ca)
Sect.	N°	Nature	Lieu-Dit	Surface		N°	Surface	N°	Surface		
A	182	Pré	Coustarous	1040	76					1040	
						Total	0			1040	

Origine de Propriété

Attestation après le décès survenu le 19/05/1978 de GARDES née le 07/08/1905 laissant pour héritiers MENEANO née le 26/10/1938 et MENEANO né le 22/03/1936, acte du 28/04/1979, établi par Maître VIGARIE, Notaire, publié au service de la publicité foncière de FOIX le 11/06/1979 Volume 4134 Numéro 8.

Acquisition à titre de licitation faisant cession l'indivision par MENEANO né le 22/03/1936 de MENEANO née le 26/10/1938, acte du 27/08/1979, établi par Maître VIGARIE, Notaire, publié au service de la publicité foncière de FOIX le 01/10/1979 Volume 4189 Numéro 7.

ETAT PARCELLAIRE

Liste des propriétaires

ROUTE NATIONALE 20
DEVIATION DE TARASCON-SUR-ARIEGE

COMMUNE DE QUIE

PROPRIETE 390
TREFONDS – ETAT DESCRIPTIF DE DIVISION EN VOLUMES

ARIEGE - QUIE - A 182 - 10a 40ca

Numéro de Volume	Fraction de Volume	Niveau	Désignation Sommaire	Superficie	Cotes Altimétriques (NGF)		Teinte
					Inférieur	Supérieur	
UN (1)	-	Tréfonds	Tunnel	1040 m²	nadir	513.13	Rose
DEUX (2)	-	Sursol	Surplus	1040 m²	513.13	zénith	Jaune

zénith : point le plus haut du ciel situé à la verticale de la parcelle.
nadir : point le plus bas du sol situé à la verticale de la parcelle.

ETAT PARCELLAIRE

Liste des propriétaires

ROUTE NATIONALE 20
DEVIATION DE TARASCON-SUR-ARIEGE

COMMUNE DE QUIE

PROPRIETE 400	PROPRIETAIRE REEL (Personne physique) ou SON REPRESENTANT (Personne morale)

PROPRIETAIRE
Monsieur NIGOUL Pierre
Date et lieu de naissance non connus après recherches
Célibataire
Adresse non connue après recherches
Domicilié pour les besoins de l'enquête à la Mairie de QUIE – Hôtel de Ville, Rue de Keich - QUIE (09400)

Conformément à l'article 82 du décret n°55-1350 du 14 octobre 1955 et aux dispositions de l'article R.132-2 du Code de l'Expropriation, il est fait mention dans le présent état de l'impossibilité d'identifier le propriétaire au sens des articles 5 et 6 du décret n° 55-22 du 4 janvier 1955.

Référence cadastrale					Num. du plan	Emprise		Reste		Observations (Surfaces en m² ou ca)
Sect.	N°	Nature	Lieu-Dit	Surface		N°	Surface	N°	Surface	
A	691	Pré	Pech de Keich	60	165		60		0	
						Total	60			

Origine de Propriété
Origine antérieure à 1956.

ETAT PARCELLAIRE

Liste des propriétaires

ROUTE NATIONALE 20
DEVIATION DE TARASCON-SUR-ARIEGE

COMMUNE DE QUIE

PROPRIETE 410	PROPRIETAIRE REEL (Personne physique) ou SON REPRESENTANT (Personne morale)

Pour 4/48e de la propriété :
PROPRIETAIRE INDIVIS
Madame NIGOUL Anne-Marie (retraitée)
Née le 06/06/1941 à TARASCON-SUR-ARIEGE (09)
Epouse de Monsieur GALERA Juan Antonio - mariée (sans contrat de mariage) le 22/02/1963 à TARASCON-SUR-ARIEGE (09)
Demeurant 30 rue des Chauffourniers - PARIS (75019)

PROPRIETAIRE INDIVIS
Monsieur NIGOUL Daniel (retraité)
Né le 09/03/1948 à TARASCON-SUR-ARIEGE (09)
Epoux de Madame PAJARES Lucie - marié (sans contrat de mariage) le 08/09/1973 à PERPIGNAN (66)
Demeurant Résidence Le Parc des Charmes, Bâtiment B – 6 bis boulevard Joliot Curie - SETE (34200)

PROPRIETAIRE INDIVIS
Madame NIGOUL Josiane, Charlotte (retraitée)
Née le 24/08/1946 à TARASCON-SUR-ARIEGE (09)
Epouse de Monsieur SIGNES José - mariée (sans contrat de mariage) le 29/10/1965 à TARASCON-SUR-ARIEGE (09)
Demeurant 1 rue Aimeric de Peguilhan - TOULOUSE (31300)

Pour 12/48e de la propriété :
PROPRIETAIRE INDIVIS
Madame NIGOUL Denise, Pierrette, Madeleine (retraitée)
Née le 27/08/1933 à TARASCON-SUR-ARIEGE (09)
Epouse de Monsieur FABBRI René – marié (sans contrat de mariage) le 10/06/1961 à QUIE (09)
Demeurant 5 chemin du Carbert - QUIE (09400)

ETAT PARCELLAIRE

Liste des propriétaires

ROUTE NATIONALE 20
DEVIATION DE TARASCON-SUR-ARIEGE

COMMUNE DE QUIE

PROPRIETE 410 PROPRIETAIRE REEL (Personne physique) ou SON REPRESENTANT (Personne morale)

Pour 32/48e de la propriété :
Propriétaire inconnu.
Adresse inconnue.
Domicilié pour les besoins de l'enquête à la Mairie de QUIE – Hôtel de Ville, Rue de Keich - QUIE (09400)

Conformément à l'article 82 du décret n°55-1350 du 14 octobre 1955 et aux dispositions de l'article R.132-2 du Code de l'Expropriation, il est fait mention dans le présent état de l'impossibilité d'identifier le propriétaire au sens des articles 5 et 6 du décret n° 55-22 du 4 janvier 1955.

Référence cadastrale					Num. du plan	Emprise		Reste		Tréfonds	Observations (Surfaces en m² ou ca)
Sect.	N°	Nature	Lieu-Dit	Surface		N°	Surface	N°	Surface		
A	178	Pré	Coustarous	1585	73					1585	
A	179	Lande	Coustarous	1350	71					798	
A	459	Lande	Pech de Keich	870	166		870		0		
A	460	Pré	Pech de Keich	454	164		454		0		
						Total	1324			2383	

ETAT PARCELLAIRE

Liste des propriétaires

ROUTE NATIONALE 20
DEVIATION DE TARASCON-SUR-ARIEGE

COMMUNE DE QUIE

PROPRIETE 410
TREFONDS – ETAT DESCRIPTIF DE DIVISION EN VOLUMES

ARIEGE - QUIE - A 178 - 15a 85ca

Numéro de Volume	Fraction de Volume	Niveau	Désignation Sommaire	Superficie	Cotes Altimétriques (NGF)		Teinte
					Inférieur	Supérieur	
UN (1)	-	Tréfonds	Tunnel	1585 m²	nadir	513.29	Rose
DEUX (2)	-	Sursol	Surplus	1585 m²	513.29	zénith	Jaune

ARIEGE - QUIE - A 179 - 13a 50ca

Numéro de Volume	Fraction de Volume	Niveau	Désignation Sommaire	Superficie	Cotes Altimétriques (NGF)		Teinte
					Inférieur	Supérieur	
UN (1)	-	Tréfonds	Tunnel	798 m²	nadir	513.72	Rose
DEUX (2)	a	Tréfonds	Surplus	552 m²	nadir	513.72	Jaune
	b	Sursol		1350 m²	513.72	zénith	

zénith : point le plus haut du ciel situé à la verticale de la parcelle.
nadir : point le plus bas du sol situé à la verticale de la parcelle.

ETAT PARCELLAIRE

Liste des propriétaires

ROUTE NATIONALE 20
DEVIATION DE TARASCON-SUR-ARIEGE

COMMUNE DE QUIE

PROPRIETE 410	Origine de Propriété
Madame NIGOUL Denise Attestation après le décès survenu le 13/10/2005 de NIGOUL né le 01/03/1908, laissant pour héritier NIGOUL né le 27/08/1933 (droits ¼ indivise soit 12/48èmes), acte du 28/03/2006, établi par Maître TEISSEIRE, Notaire à FOIX, publié au service de la publicité foncière de FOIX le 18/05/2006 Volume 2006 P Numéro 4206. Madame NIGOUL Anne-Marie, Madame NIGOUL Josiane, Monsieur NIGOUL Daniel Attestation après le décès survenu de NIGOUL né le 21/07/1937, laissant pour héritiers NIGOUL née le 06/06/1941, NIGOUL née le 24/08/1946 et NIGOUL né le 09/03/1948, (droits transmis 4/48èmes), acte du 06/10/1999, établi par Maître GRIMAUD, Notaire à TOULOUSE, publié au service de la publicité foncière de FOIX le 01/02/2000 Volume 2000 P Numéro 761.	

ETAT PARCELLAIRE

Liste des propriétaires

ROUTE NATIONALE 20
DEVIATION DE TARASCON-SUR-ARIEGE

COMMUNE DE QUIE

PROPRIETE 420	PROPRIETAIRE REEL (Personne physique) ou SON REPRESENTANT (Personne morale)

PROPRIETAIRE
Madame ROQUES Josèphe, Germaine, Thérèse
Née le 15/02/1928 à TARASCON-SUR-ARIEGE (09)
Célibataire
Propriétaire décédée le 28/12/2016 à SAINT-JEAN-DE-VERGES (09)
Demeurant de son vivant APAJH, 5 rue de la Maternité - PAMIERS (09100)
Domiciliée pour les besoins de l'enquête à la Mairie de QUIE – Hôtel de Ville, Rue de Keich - QUIE (09400)

Conformément à l'article 82 du décret n°55-1350 du 14 octobre 1955 et aux dispositions de l'article R.132-2 du Code de l'Expropriation, il est fait mention dans le présent état de l'impossibilité d'identifier le propriétaire au sens des articles 5 et 6 du décret n° 55-22 du 4 janvier 1955.

Référence cadastrale					Num. du plan	Emprise		Reste		Observations (Surfaces en m² ou ca)
Sect.	N°	Nature	Lieu-Dit	Surface		N°	Surface	N°	Surface	
A	1071	Pré	Cagnac	9807	4		9807		0	
						Total	9807			

Origine de Propriété
Attestation après le décès survenu le 01/08/1979 de ROQUES né le 27/10/1897, laissant son épouse FOURNIE née le 30/03/1905, usufruitière et pour seule héritière ROQUES née le 15/02/1928, acte du 30/12/1983, établi par Maître VIGARIE, Notaire, publié au service de la publicité foncière de FOIX le 11/01/1984 Volume 4853 Numéro 42. Complément : Madame FOURNIE née le 30/03/1905, usufruitière, est décédée le 11/03/1991. Division de la parcelle A 69 en A 1070 et 1071, acte du 26/09/1995, établi par le Conseil Général de l'Ariège, publié au service de la publicité foncière de FOIX le 20/10/1995 Volume 1995 P Numéro 7390.

ETAT PARCELLAIRE

Liste des propriétaires

ROUTE NATIONALE 20
DEVIATION DE TARASCON-SUR-ARIEGE

COMMUNE DE QUIE

PROPRIETE 430 PROPRIETAIRE REEL (Personne physique) ou SON REPRESENTANT (Personne morale)

PROPRIETAIRE
Madame ROUMIEU Michèle, Suzanne
Née le 20/04/1946 à CAPOULET-ET-JUNAC (09)
Divorcée de Monsieur CARBONNE André – jugement du TGI de TOULOUSE le 27/08/1981
Demeurant 1 rue du Poux - QUIE (09400)

Référence cadastrale					Num. du plan	Emprise		Reste		Observations (Surfaces en m² ou ca)
Sect.	N°	Nature	Lieu-Dit	Surface		N°	Surface	N°	Surface	
A	87	Pré	Cagnac	3320	16		3320		0	
A	93	Pré	Cagnac	4050	23		4050		0	
A	94	Lande	Cagnac	160	28		160		0	
						Total	7530			

Origine de Propriété

Attestation après le décès survenu le 13/03/1988 de ROUMIEU né le 20/10/1916 laissant dans ses biens propres son épouse LOUBET née le 02/09/1922, légataire de l'usufruit, ROUMIEU née le 20/04/1946 et ROUMIEU né le 27/09/1949, acte du 03/01/1989, établi par Maître VIGARIE, Notaire, publié au service de la publicité foncière de FOIX le 26/01/1989 Volume 5688 Numéro 36.

Partage de biens entre ROUMIEU née le 20/04/1946 et ROUMIEU né le 27/09/1949 avec attribution de la pleine propriété à ROUMIEU née le 20/04/1946, acte du 21/02/1998, établi par Maître SANZ, Notaire, publié au service de la publicité foncière de FOIX le 27/07/1998 Volume 1998 P Numéro 5247.

ETAT PARCELLAIRE

Liste des propriétaires

ROUTE NATIONALE 20
DEVIATION DE TARASCON-SUR-ARIEGE

COMMUNE DE QUIE

PROPRIETE 440	PROPRIETAIRE REEL (Personne physique) ou SON REPRESENTANT (Personne morale)

PROPRIETAIRE
Monsieur ROUZAUD Jean, Baptiste, Vincent
Né le 17/05/1889 – *lieu de naissance non connu après recherches*
Célibataire
Demeurant 297 rue Saint Honoré - AMIENS (80000)
Domicilié pour les besoins de l'enquête à la Mairie de QUIE – Hôtel de Ville, Rue de Keich - QUIE (09400)

Conformément à l'article 82 du décret n°55-1350 du 14 octobre 1955 et aux dispositions de l'article R.132-2 du Code de l'Expropriation, il est fait mention dans le présent état de l'impossibilité d'identifier le propriétaire au sens des articles 5 et 6 du décret n° 55-22 du 4 janvier 1955.

Référence cadastrale					Num. du plan	Emprise		Reste		Observations (Surfaces en m² ou ca)
Sect.	N°	Nature	Lieu-Dit	Surface		N°	Surface	N°	Surface	
A	79	Pré	Cagnac	1220	15		1220		0	
						Total	1220			

Origine de Propriété
Origine antérieure à 1956.

ETAT PARCELLAIRE

Liste des propriétaires

ROUTE NATIONALE 20
DEVIATION DE TARASCON-SUR-ARIEGE

COMMUNE DE QUIE

PROPRIETE 450 PROPRIETAIRE REEL (Personne physique) ou SON REPRESENTANT (Personne morale)

PROPRIETAIRE
Madame ROUZOUL Denise, Odette
Née le 11/01/1929 à QUIE (09)
Epouse de Monsieur CUSSAC Daniel – mariée (sans contrat de mariage) le 13/10/1951 à PARIS (75)
Propriétaire décédée le 18/03/2014 à MOUGINS (06)
Demeurant de son vivant Le Rocher Saint Georges, 59 avenue du Maréchal Juin - CANNES (06400)
Domiciliée pour les besoins de l'enquête à la Mairie de QUIE – Hôtel de Ville, Rue de Keich - QUIE (09400)

HERITIERS PRESOMPTIFS :
Madame CUSSAC Delphine, Jeanne, Marie
Née le 22/04/1968 à TONNERRE (89)
Célibataire
Demeurant 350 chemin de la Croe - JUAN LES PINS (06160)

Monsieur CUSSAC Christophe, Jacques
Né le 13/08/1955 à PARIS 15e (75)
Célibataire
Demeurant SCLOS, 521 chemin du Castel – CONTES (06390)

Conformément à l'article 82 du décret n°55-1350 du 14 octobre 1955 et aux dispositions de l'article R.132-2 du Code de l'Expropriation, il est fait mention dans le présent état de l'impossibilité d'identifier le propriétaire au sens des articles 5 et 6 du décret n° 55-22 du 4 janvier 1955.

Référence cadastrale					Num. du plan	Emprise		Reste		Tréfonds	Observations (Surfaces en m² ou ca)
Sect.	N°	Nature	Lieu-Dit	Surface		N°	Surface	N°	Surface		
A	180	Lande	Coustarous	1840	74					85	
A	181	Pré	Coustarous	2190	75					2001	
						Total	0			2086	

ETAT PARCELLAIRE

Liste des propriétaires

ROUTE NATIONALE 20
DEVIATION DE TARASCON-SUR-ARIEGE

COMMUNE DE QUIE

PROPRIETE 450
TREFONDS – ETAT DESCRIPTIF DE DIVISION EN VOLUMES

ARIEGE - QUIE - A 180 - 18a 40ca

Numéro de Volume	Fraction de Volume	Niveau	Désignation Sommaire	Superficie	Cotes Altimétriques (NGF)		Teinte
					Inférieur	Supérieur	
UN (1)	-	Tréfonds	Tunnel	85 m²	nadir	513.56	Rose
DEUX (2)	a	Tréfonds	Surplus	1755 m²	nadir	513.56	Jaune
	b	Sursol		1840 m²	513.56	zénith	

zénith : point le plus haut du ciel situé à la verticale de la parcelle.
nadir : point le plus bas du sol situé à la verticale de la parcelle.

ETAT PARCELLAIRE

Liste des propriétaires

ROUTE NATIONALE 20
DEVIATION DE TARASCON-SUR-ARIEGE

COMMUNE DE QUIE

PROPRIETE 450

TREFONDS – ETAT DESCRIPTIF DE DIVISION EN VOLUMES

ARIEGE - QUIE - A 181 - 21a 90ca

Numéro de Volume	Fraction de Volume	Niveau	Désignation Sommaire	Superficie	Cotes Altimétriques (NGF)		Teinte
					Inférieur	Supérieur	
UN (1)	-	Tréfonds	Tunnel	2001 m²	nadir	513.37	Rose
DEUX (2)	a	Tréfonds	Surplus	189 m²	nadir	513.37	Jaune
	b	Sursol		2190 m²	513.37	zénith	

zénith : point le plus haut du ciel situé à la verticale de la parcelle.
nadir : point le plus bas du sol situé à la verticale de la parcelle.

Origine de Propriété
Attestation après le décès survenu le 13/10/1974 de SANS née le 04/10/1900, laissant dans ses biens propres son époux ROUZOUL né le 13/02/1905, donataire de ¼ en pleine propriété et héritière ROUZOUL née le 11/01/1929, acte du 10/10/1988 et attestation rectificative du 20/01/1989, établis par Maître SOULIE, Notaire, publiés au service de la publicité foncière de FOIX le 14/03/1989 Volume 5716 Numéros 7 et 8. Attestation après le décès de ROUZOUL né le 13/02/1905, laissant dans ses biens propres (droit ¼), ROUZOUL née le 11/01/1929 et ROUZOUL née le 18/02/1948, légataire de ½., acte du 20/01/1989, établi par Maître SOULIE, Notaire, publié au service de la publicité foncière de FOIX le 14/03/1989 Volume 5716 Numéro 8.

ETAT PARCELLAIRE

Liste des propriétaires

ROUTE NATIONALE 20
DEVIATION DE TARASCON-SUR-ARIEGE

COMMUNE DE QUIE

PROPRIETE 450	Origine de Propriété
Jugement et jugements rectificatifs des prononçant le partage entre ROUZOUL née le 11/01/1929 et ROUZOUL née le 18/02/1948, avec attribution à ROUZOUL née le 11/01/1929 (droits ¼), actes des 01/04/1992, 14/10/1992 et 05/09/1995, établis par le TGI de FOIX, publiés au service de la publicité foncière de FOIX le 13/10/1995 Volume 1995 P Numéros 7120, 7121, 7122.	

ETAT PARCELLAIRE

Liste des propriétaires

ROUTE NATIONALE 20
DEVIATION DE TARASCON-SUR-ARIEGE

COMMUNE DE QUIE

PROPRIETE 460	PROPRIETAIRE REEL (Personne physique) ou SON REPRESENTANT (Personne morale)

PROPRIETAIRE
Monsieur SALVAING Lucien
Date et lieu de naissance non connus après recherches
Célibataire
Demeurant Faubourg Sainte Quitterie - TARASCON-SUR-ARIEGE (09400)
Domicilié pour les besoins de l'enquête à la Mairie de QUIE – Hôtel de Ville, Rue de Keich - QUIE (09400)

Conformément à l'article 82 du décret n°55-1350 du 14 octobre 1955 et aux dispositions de l'article R.132-2 du Code de l'Expropriation, il est fait mention dans le présent état de l'impossibilité d'identifier le propriétaire au sens des articles 5 et 6 du décret n° 55-22 du 4 janvier 1955.

Référence cadastrale					Num. du plan	Emprise		Reste		Tréfonds	Observations (Surfaces en m² ou ca)
Sect.	N°	Nature	Lieu-Dit	Surface		N°	Surface	N°	Surface		
A	136	Taillis	Coustarous	2540	58	A 1189	282	A 1190	2258	2258	
A	149	Taillis	Coustarous	480	63					480	
						Total	282			2738	

Origine de Propriété
Origine antérieure à 1956.

ETAT PARCELLAIRE

Liste des propriétaires

ROUTE NATIONALE 20
DEVIATION DE TARASCON-SUR-ARIEGE

COMMUNE DE QUIE

PROPRIETE 460
TREFONDS – ETAT DESCRIPTIF DE DIVISION EN VOLUMES

ARIEGE - QUIE - A 1190 - 22a 58ca

Numéro de Volume	Fraction de Volume	Niveau	Désignation Sommaire	Superficie	Cotes Altimétriques (NGF)		Teinte
					Inférieur	Supérieur	
UN (1)	a	Tréfonds	Tunnel	2258 m²	nadir	514.16	Rose
DEUX (2)	b	Sursol	Surplus	2258 m²	514.16	zénith	Jaune

ARIEGE - QUIE - A 149 - 4a 80ca

Numéro de Volume	Fraction de Volume	Niveau	Désignation Sommaire	Superficie	Cotes Altimétriques (NGF)		Teinte
					Inférieur	Supérieur	
UN (1)	-	Tréfonds	Tunnel	480 m²	nadir	514.00	Rose
DEUX (2)	-	Sursol	Surplus	480 m²	514.00	zénith	Jaune

zénith : point le plus haut du ciel situé à la verticale de la parcelle.
nadir : point le plus bas du sol situé à la verticale de la parcelle.

ETAT PARCELLAIRE

Liste des propriétaires

ROUTE NATIONALE 20
DEVIATION DE TARASCON-SUR-ARIEGE

COMMUNE DE QUIE

PROPRIETE 470 PROPRIETAIRE REEL (Personne physique) ou SON REPRESENTANT (Personne morale)

PROPRIETAIRE
Madame SANS Martine, Suzanne
Née le 03/08/1948 à QUIE (09)
Epouse de Monsieur GALY Jean - mariée (sans contrat de mariage) le 24/07/1999 à TOULOUSE (31)
Demeurant 2 rue de Maillols - QUIE (09400)

Référence cadastrale					Num. du plan	Emprise		Reste		Observations (Surfaces en m² ou ca)
Sect.	N°	Nature	Lieu-Dit	Surface		N°	Surface	N°	Surface	
A	58	Pré	Cagnac	60	37		60		0	
A	122	Terre	Coustarous	1260	86		1260		0	
A	153	Pré	Coustarous	960	43		960		0	
A	422	Terre	Pech de Keich	8037	116		8037		0	
A	461	Taillis	Pech de Keich	1095	167		1095		0	
A	690	Taillis	Pech de Keich	540	163		540		0	
A	971	Terre	Pech de Keich	402	117		402		0	
A	682	Pré	Las Founts	76	140		76		0	
A	503	Pré	Las Founts	1832	141		1832		0	
						Total	14262			

Origine de Propriété

Parcelles A 58 et A 503 : Acquisition par SANS née le 03/08/1948 de SANS née le 04/10/1900, acte du 14/12/1967, établi par Maître ASTRIE, Notaire, publié au service de la publicité foncière de FOIX le 01/02/1968 Volume 2462 Numéro 41.

ETAT PARCELLAIRE

Liste des propriétaires

ROUTE NATIONALE 20
DEVIATION DE TARASCON-SUR-ARIEGE

COMMUNE DE QUIE

PROPRIETE 470	Origine de Propriété
Parcelles A 122, A 461 et A 690 : Attestation après le décès survenu le 10/05/2005 de SANS né le 30/03/1930, laissant pour unique héritière SANS née le 03/08/1948, acte du 24/11/2005, établi par Maître SOULIE, Notaire à TARASCON-SUR-ARIEGE, publié au service de la publicité foncière de FOIX le 12/01/2006 Volume 2006 P Numéro 330. Parcelles A 153, A 422, A 682 et A 971 : Attestation après le décès survenu le 04/03/1998 de FOURNIE née le 13/03/1912, laissant pour unique héritière SANS née le 03/08/1948, acte du 07/11/1998, établi par Maître SOULIE, Notaire, publié au service de la publicité foncière de FOIX le 25/11/1998 Volume 1998 P Numéro 8211.	

ETAT PARCELLAIRE

Liste des propriétaires

ROUTE NATIONALE 20
DEVIATION DE TARASCON-SUR-ARIEGE

COMMUNE DE QUIE

PROPRIETE 480 PROPRIETAIRE REEL (Personne physique) ou SON REPRESENTANT (Personne morale)

PROPRIETAIRE
Monsieur SANS Robert, Claude, Gilbert
Né le 13/05/1931 à MERCUS-GARRABET (09)
Epoux de Madame SAES Jeanne – marié (sans contrat de mariage) le 20/02/1960 à CASTELSARRASIN (82)
Propriétaire décédé le 19/02/2014 à SAINT-JEAN-DU-FALGA (09)
Demeurant de son vivant Chemin Rives - MERCUS-GARRABET (09400)
Domicilié pour les besoins de l'enquête à la Mairie de QUIE – Hôtel de Ville, Rue de Keich - QUIE (09400)

Conformément à l'article 82 du décret n°55-1350 du 14 octobre 1955 et aux dispositions de l'article R.132-2 du Code de l'Expropriation, il est fait mention dans le présent état de l'impossibilité d'identifier le propriétaire au sens des articles 5 et 6 du décret n° 55-22 du 4 janvier 1955.

Référence cadastrale					Num. du plan	Emprise		Reste		Observations (Surfaces en m² ou ca)
Sect.	N°	Nature	Lieu-Dit	Surface		N°	Surface	N°	Surface	
A	77	Pré	Cagnac	1150	13		1150		0	
						Total	1150			

Origine de Propriété
Attestation après le décès survenu le 03/12/1965 de SANS né le 19/06/1902 laissant son épouse PUJOL usufruitière du ¼ et pour héritier unique SANS né le 13/05/1931, acte du 15/01/1974, établi par Maître MAURENS, Notaire, publié au service de la publicité foncière de FOIX le 06/02/1974 Volume 3315 Numéro 12. Complément : PUJOL veuve SANS décédée le 09/03/1971.

ETAT PARCELLAIRE

Liste des propriétaires

ROUTE NATIONALE 20
DEVIATION DE TARASCON-SUR-ARIEGE

COMMUNE DE QUIE

PROPRIETE 490 PROPRIETAIRE REEL (Personne physique) ou SON REPRESENTANT (Personne morale)

PROPRIETAIRE
Monsieur SARDA Jean, René
Né le 23/11/1937 à SAINT CLOUD (92)
Epoux de Madame MOLL Francine – marié (sans contrat de mariage) le 10/07/1970 à KUNTZIG (57)
Adresse non connue après recherches
Domicilié pour les besoins de l'enquête à la Mairie de QUIE – Hôtel de Ville, Rue de Keich - QUIE (09400)

Référence cadastrale					Num. du plan	Emprise		Reste		Observations (Surfaces en m² ou ca)
Sect.	N°	Nature	Lieu-Dit	Surface		N°	Surface	N°	Surface	
A	55	Pré	Cagnac	570	40		570		0	
A	75	Pré	Cagnac	370	11		370		0	
						Total	940			

Origine de Propriété

Attestation après le décès survenu le 10/08/1979 de SARDA né le 02/08/1897, laissant dans ses biens propres, pour usufruitière POULAIN née le 24/10/1903 et pour unique héritier SARDA né le 23/11/1937, acte du 21/07/1980, établi par Maître PASSELAC, Notaire à TOULOUSE, publié au service de la publicité foncière de FOIX le 21/08/1980 Volume 4333 Numéro 57.
Complément : POULAIN née le 24/10/1903, usufruitière est décédée le 08/12/1994 à TOULOUSE (31)

ETAT PARCELLAIRE

Liste des propriétaires

ROUTE NATIONALE 20
DEVIATION DE TARASCON-SUR-ARIEGE

COMMUNE DE QUIE

PROPRIETE 500	PROPRIETAIRE REEL (Personne physique) ou SON REPRESENTANT (Personne morale)

PROPRIETAIRE
Monsieur TESTA Noël, Henri
Né le 11/02/1928 à QUIE (09)
Divorcé de Madame PUJOL Marguerite – jugement du TGI de FOIX le 09/05/1974
Propriétaire décédé le 01/05/1976 à BOUAN (09)
Adresse non connue après recherches
Domicilié pour les besoins de l'enquête à la Mairie de QUIE – Hôtel de Ville, Rue de Keich - QUIE (09400)

Conformément à l'article 82 du décret n°55-1350 du 14 octobre 1955 et aux dispositions de l'article R.132-2 du Code de l'Expropriation, il est fait mention dans le présent état de l'impossibilité d'identifier le propriétaire au sens des articles 5 et 6 du décret n° 55-22 du 4 janvier 1955.

Référence cadastrale					Num. du plan	Emprise		Reste		Tréfonds	Observations (Surfaces en m² ou ca)
Sect.	N°	Nature	Lieu-Dit	Surface		N°	Surface	N°	Surface		
A	150	Taillis	Coustarous	1290	62					1290	
						Total	0			1290	

Origine de Propriété
Donation-partage par FAURE née le 16/06/1898 entre TESTA né le 11/02/1928, attributaire, et les consorts TESTA nés les 26/10/1920, 11/08/1919 et 22/07/1933, non attributaires, acte du 04/12/1958, établi par Maître ASTRIE, Notaire, publié au service de la publicité foncière de FOIX le 22/01/1959 Volume 1712 Numéro 25.

ETAT PARCELLAIRE

Liste des propriétaires

ROUTE NATIONALE 20
DEVIATION DE TARASCON-SUR-ARIEGE

COMMUNE DE QUIE

PROPRIETE 500
TREFONDS – ETAT DESCRIPTIF DE DIVISION EN VOLUMES

ARIEGE - QUIE - A 150 - 12a 90ca

Numéro de Volume	Fraction de Volume	Niveau	Désignation Sommaire	Superficie	Cotes Altimétriques (NGF)		Teinte
					Inférieur	Supérieur	
UN (1)	-	Tréfonds	Tunnel	1290 m²	nadir	514.00	Rose
DEUX (2)	-	Sursol	Surplus	1290 m²	514.00	zénith	Jaune

zénith : point le plus haut du ciel situé à la verticale de la parcelle.
nadir : point le plus bas du sol situé à la verticale de la parcelle.

ETAT PARCELLAIRE

Liste des propriétaires

ROUTE NATIONALE 20
DEVIATION DE TARASCON-SUR-ARIEGE

COMMUNE DE QUIE

PROPRIETE 510 PROPRIETAIRE REEL (Personne physique) ou SON REPRESENTANT (Personne morale)

USUFRUITIERE
Madame ESCALIERE Monique, Coralie (retraitée)
Née le 23/05/1939 à TARASCON-SUR-ARIEGE (09)
Veuve de Monsieur TORRES Emilio – mariée (sans contrat de mariage) le 06/08/1960 à MONTOULIEU (34)
Demeurant 13 chemin du Carbert - QUIE (09400)

NUE-PROPRIETAIRE INDIVIS
Madame TORRES Catherine (Adjoint administratif de l'éducation nationale et de l'enseignement supérieur)
Née le 27/12/1961 à TARASCON-SUR-ARIEGE (09)
Epouse de Monsieur THOMAS Roland
Demeurant 13 chemin de La Pelude - TOULOUSE (31400)

NU-PROPRIETAIRE INDIVIS
Monsieur TORRES Éric, Antoine (Pelliste travaux publics)
Né le 08/06/1965 à FOIX (09)
Célibataire
Demeurant 13 chemin du Carbert - QUIE (09400)

Référence cadastrale					Num. du plan	Emprise		Reste		Observations (Surfaces en m² ou ca)
Sect.	N°	Nature	Lieu-Dit	Surface		N°	Surface	N°	Surface	
A	140	Pré	Coustarous	1065	51		1065		0	
A	141	Taillis	Coustarous	770	52		770		0	
A	142	Taillis	Coustarous	380	49		380		0	
A	143	Pré	Coustarous	860	50		860		0	
A	74	Pré	Cagnac	540	8		540		0	
						Total	3615			

ETAT PARCELLAIRE

Liste des propriétaires

ROUTE NATIONALE 20
DEVIATION DE TARASCON-SUR-ARIEGE

COMMUNE DE QUIE

PROPRIETE 510	Origine de Propriété
Attestation après le décès survenu le 03/10/2011 de TORRES né le 21/10/1934, laissant son épouse ESCALIERE née le 23/05/1939, bénéficiaire de la totalité en usufruit et pour seuls héritiers TORRES née le 27/12/1961 et TORRES né le 08/06/1965, acte du 25/11/2011, établi par Maître ROQUES, Notaire à TARASCON-SUR-ARIEGE, publié au service de la publicité foncière de FOIX le 15/12/2011 Volume 2011 P Numéro 8375.	

ETAT PARCELLAIRE

Liste des propriétaires

ROUTE NATIONALE 20
DEVIATION DE TARASCON-SUR-ARIEGE

COMMUNE DE QUIE

PROPRIETE 520 PROPRIETAIRE REEL (Personne physique) ou SON REPRESENTANT (Personne morale)

PROPRIETAIRE
Monsieur TRAPE Léon, Emile, Joseph
Né le 18/11/1923 à TARASCON-SUR-ARIEGE (09)
Divorcé de Madame CENCIGH Gilberte – jugement du TGI de FOIX le 03/02/1982
Propriétaire décédé le 30/09/1983 à FOIX (09)
Adresse non connue après recherches
Domicilié pour les besoins de l'enquête à la Mairie de QUIE – Hôtel de Ville, Rue de Keich - QUIE (09400)

HERITIERE PRESOMPTIVE
Madame TRAPE Catherine
Née le 05/04/1958 à ABIDJAN en COTE D'IVOIRE (99)
Demeurant 8 avenue de l'Ayroule - TARASCON-SUR-ARIEGE (09400)
Domiciliée pour les besoins de l'enquête à la Mairie de QUIE – Hôtel de Ville, Rue de Keich - QUIE (09400)

Conformément à l'article 82 du décret n°55-1350 du 14 octobre 1955 et aux dispositions de l'article R.132-2 du Code de l'Expropriation, il est fait mention dans le présent état de l'impossibilité d'identifier le propriétaire au sens des articles 5 et 6 du décret n° 55-22 du 4 janvier 1955.

Référence cadastrale					Num. du plan	Emprise		Reste		Observations (Surfaces en m² ou ca)
Sect.	N°	Nature	Lieu-Dit	Surface		N°	Surface	N°	Surface	
A	419	Taillis	Pech de Keich	589	119		589		0	
						Total	589			

ETAT PARCELLAIRE

Liste des propriétaires

ROUTE NATIONALE 20
DEVIATION DE TARASCON-SUR-ARIEGE

COMMUNE DE QUIE

PROPRIETE 520	Origine de Propriété
Attestation après le décès survenu le 20/11/1964 de TRAPE né le 15/07/1899, laissant dans ses biens propres (droit 7/12) pour seul héritier TRAPE né le 18/11/1923, acte du 15/06/1968, établi par Maître ASTRIE, Notaire, publié au service de la publicité foncière de FOIX le 01/08/1968 Volume 2528 Numéro 74. Acquisition de droits faisant cesser l'indivision par TRAPE né le 18/11/1923 de TRAPE née le 08/01/1902, acte du 15/06/1968, établi par Maître ASTRIE, Notaire, publié au service de la publicité foncière de FOIX le 01/08/1968 Volume 2528 Numéro 75.	

ETAT PARCELLAIRE

Liste des propriétaires

ROUTE NATIONALE 20
DEVIATION DE TARASCON-SUR-ARIEGE

COMMUNE DE QUIE

PROPRIETE 530 PROPRIETAIRE REEL (Personne physique) ou SON REPRESENTANT (Personne morale)

PROPRIETAIRE
Monsieur VAMPEENE Jean
Date et lieu de naissance non connus après recherches
Epoux de Madame GRANIER Henriette
Demeurant 2 Quai Armand Sylvestre - TARASCON-SUR-ARIEGE (09400)
Domicilié pour les besoins de l'enquête à la Mairie de QUIE – Hôtel de Ville, Rue de Keich - QUIE (09400)

Conformément à l'article 82 du décret n°55-1350 du 14 octobre 1955 et aux dispositions de l'article R.132-2 du Code de l'Expropriation, il est fait mention dans le présent état de l'impossibilité d'identifier le propriétaire au sens des articles 5 et 6 du décret n° 55-22 du 4 janvier 1955.

Référence cadastrale					Num. du plan	Emprise		Reste		Observations (Surfaces en m² ou ca)
Sect.	N°	Nature	Lieu-Dit	Surface		N°	Surface	N°	Surface	
A	57	Pré	Cagnac	80	38		80		0	
A	154	Taillis	Coustarous	840	44		840		0	
A	509	Lande	Las Founts	1540	125		1540		0	
A	508	Lande	Las Founts	910	124	A 1201	313	A 1202	597	
						Total	2773			

Origine de Propriété
Origine antérieure à 1956.

ETAT PARCELLAIRE

Liste des propriétaires

ROUTE NATIONALE 20
DEVIATION DE TARASCON-SUR-ARIEGE

COMMUNE DE QUIE

PROPRIETE 540 PROPRIETAIRE REEL (Personne physique) ou SON REPRESENTANT (Personne morale)

PROPRIETAIRE
Monsieur VERGÉ Jean (retraité)
Né le 11/04/1938 à NANCY (54)
Epoux de Madame LAPORTE Françoise – marié (avec contrat de mariage – régime de la séparation de biens) le 03/06/1964 à LE BOUSCAT (33)
Demeurant 53 chemin de Saint Jean - MONTRABE (31850)

Référence cadastrale					Num. du plan	Emprise		Reste		Observations (Surfaces en m² ou ca)
Sect.	N°	Nature	Lieu-Dit	Surface		N°	Surface	N°	Surface	
A	91	Pré	Cagnac	3670	22	A 1181	3545	A 1182	125	
A	92	Lande	Cagnac	40	29		40		0	
						Total	3585			

Origine de Propriété

Attestation après le décès survenu le 08/11/1969 de VERGE né le 31/03/1901 laissant dans ses biens de communauté son épouse FRAICHE née le 30/07/1907 donataire de la plus forte quotité et pour seul héritier VERGE né le 11/04/1938, acte du 05/08/1970, établi par Maître HUILLET, Notaire, publié au service de la publicité foncière de FOIX le 25/09/1970 Volume 2822 Numéro 7.

Donation par FRAICHE née le 30/07/1907 à VERGE né le 11/04/1938, acte du 23/11/1970, établi par Maître HUILLET, Notaire, publié au service de la publicité foncière de FOIX le 08/03/1971 Volume 2892 Numéro 36.

ETAT PARCELLAIRE

Liste des propriétaires

ROUTE NATIONALE 20
DEVIATION DE TARASCON-SUR-ARIEGE

COMMUNE DE QUIE

PROPRIETE 550	PROPRIETAIRE REEL (Personne physique) ou SON REPRESENTANT (Personne morale)

PROPRIETAIRE
Monsieur VERGE Jean
Date et lieu de naissance non connus après recherches
Célibataire
Adresse non connue après recherches
Domicilié pour les besoins de l'enquête à la Mairie de QUIE – Hôtel de Ville, Rue de Keich - QUIE (09400)

Conformément à l'article 82 du décret n°55-1350 du 14 octobre 1955 et aux dispositions de l'article R.132-2 du Code de l'Expropriation, il est fait mention dans le présent état de l'impossibilité d'identifier le propriétaire au sens des articles 5 et 6 du décret n° 55-22 du 4 janvier 1955.

Référence cadastrale					Num. du plan	Emprise		Reste		Observations (Surfaces en m² ou ca)
Sect.	N°	Nature	Lieu-Dit	Surface		N°	Surface	N°	Surface	
A	121	Terre	Coustarous	910	80		910		0	
						Total	910			

Origine de Propriété
Origine antérieure à 1956.

ETAT PARCELLAIRE

Liste des propriétaires

ROUTE NATIONALE 20
DEVIATION DE TARASCON-SUR-ARIEGE

COMMUNE DE QUIE

PROPRIETE 560	PROPRIETAIRE REEL (Personne physique) ou SON REPRESENTANT (Personne morale)
USUFRUITIER INDIVIS Monsieur VIANA Auguste (fraiseur) Né le 28/12/1958 à LAUREIRA au PORTUGAL (99) Epoux de Madame WAROQUIER Sylvie - marié (sans contrat de mariage) le 11/04/1987 à MURAT (09) Demeurant 19 chemin du Vallon - MONTBERON (31140) *USUFRUITIERE INDIVIS* Madame WAROQUIER Sylvie, Geneviève, Beatrice (employée de mairie) Née le 17/04/1964 à FOIX (09) Epouse de Monsieur VIANA Auguste – mariée (sans contrat de mariage) le 11/04/1987 à MURAT (09) Demeurant 19 chemin du Vallon - MONTBERON (31140) *NUE-PROPRIETAIRE INDIVIS* Madame VIANA Emeline, Elodie (expert comptable) Née le 29/07/1988 à TOULOUSE (31) Epouse de Monsieur BOUCHAREB Yann – mariée (avec contrat de mariage – régime de la séparation de biens) le 11/07/2015 à MONTBERON (31) Demeurant 680 route de Lagarde - SAINT JEAN LHERM (31380) *NUE-PROPRIETAIRE INDIVIS* Madame VIANA Gaëlle, Audrey (acheteur) Née le 09/01/1991 à TOULOUSE (31) Célibataire Demeurant 19 chemin du Vallon - MONTBERON (31140)	

ETAT PARCELLAIRE

Liste des propriétaires

ROUTE NATIONALE 20
DEVIATION DE TARASCON-SUR-ARIEGE

COMMUNE DE QUIE

PROPRIETE 560											
Référence cadastrale					Num. du plan	Emprise		Reste		Tréfonds	Observations (Surfaces en m² ou ca)
Sect.	N°	Nature	Lieu-Dit	Surface		N°	Surface	N°	Surface		
A	129	Pré	Coustarous	3705	77					2479	
A	131	Pré	Coustarous	985	78					836	
						Total	0			3315	

TREFONDS – ETAT DESCRIPTIF DE DIVISION EN VOLUMES

ARIEGE - QUIE - A 129 - 37a 05ca

Numéro de Volume	Fraction de Volume	Niveau	Désignation Sommaire	Superficie	Cotes Altimétriques (NGF)		Teinte
					Inférieur	Supérieur	
UN (1)	-	Tréfonds	Tunnel	2479 m²	nadir	513.27	Rose
DEUX (2)	a	Tréfonds	Surplus	1226 m²	nadir	513.27	Jaune
	b	Sursol		3705m²	513.27	zénith	

zénith : point le plus haut du ciel situé à la verticale de la parcelle.
nadir : point le plus bas du sol situé à la verticale de la parcelle.

ETAT PARCELLAIRE

Liste des propriétaires

ROUTE NATIONALE 20
DEVIATION DE TARASCON-SUR-ARIEGE

COMMUNE DE QUIE

PROPRIETE 560

TREFONDS – ETAT DESCRIPTIF DE DIVISION EN VOLUMES

ARIEGE - QUIE - A 131 - 9a 85ca

Numéro de Volume	Fraction de Volume	Niveau	Désignation Sommaire	Superficie	Cotes Altimétriques (NGF)		Teinte
					Inférieur	Supérieur	
UN (1)	-	Tréfonds	Tunnel	836 m²	nadir	513.58	Rose
DEUX (2)	a	Tréfonds	Surplus	149 m²	nadir	513.58	Jaune
	b	Sursol		985 m²	513.58	zénith	

zénith : point le plus haut du ciel situé à la verticale de la parcelle.
nadir : point le plus bas du sol situé à la verticale de la parcelle.

Origine de Propriété

M. VIANA Auguste
Acquisition par VIANA né le 28/12/1958 de EYCHENIE née le 28/12/1912, acte du 07/05/1983, établi par Maître VIGARIE, Notaire, publié au service de la publicité foncière de FOIX le 17/06/1983 Volume 4766 Numéro 34.

Consorts WAROQUIER-VIANA
Donation par VIANA né le 28/12/1958 à VIANA née le 29/07/1988 et VIANA née le 09/01/1991, acte du 16/04/2014, établi par Maître BOYER, Notaire à MONTASTRUC LA CONSEILLERE, publié au service de la publicité foncière de FOIX le 26/09/2014 Volume 2014 P Numéro 5503.
Complément : Réserve du droit de retour au profit du donateur. Interdiction d'aliéner et hypothéquer. Réserve d'usufruit avec réversion de l'usufruit à WAROQUIER née le 17/04/1964 au décès de Monsieur VIANA Auguste. Clause d'exclusion de la communauté.

ETAT PARCELLAIRE

Liste des propriétaires

ROUTE NATIONALE 20
DEVIATION DE TARASCON-SUR-ARIEGE

COMMUNE DE QUIE

PROPRIETE 570 PROPRIETAIRE REEL (Personne physique) ou SON REPRESENTANT (Personne morale)

PROPRIETAIRE
Monsieur VIERA D'OLIVIERA Roger (retraité)
Né le 08/07/1935 à PAMIERS (09)
Divorcé de Madame PALTOU Marguerite – jugement du TGI de FOIX le 16/03/1966
Demeurant Chez Maître Corinne ROQUES, 45 avenue Victor Pilhes - TARASCON-SUR-ARIEGE (09400)

Référence cadastrale					Num. du plan	Emprise		Reste		Tréfonds	Observations (Surfaces en m² ou ca)
Sect.	N°	Nature	Lieu-Dit	Surface		N°	Surface	N°	Surface		
A	514	Lande	Las Founts	3030	122		3030		0		
A	531	Lande	Las Founts	670	108					120	
						Total	3030			120	

Origine de Propriété

Attestation après le décès survenu le 30/12/1975 de NIGOUL née le 13/04/1901, laissant dans ses biens propres VIERA D'OLIVIERA né le 08/07/1935 et VIEIRA né le 20/09/1931, légataire de la quotité disponible, acte du 26/06/1976, établi par Maître VIGARIE, Notaire, publié au service de la publicité foncière de FOIX le 16/07/1976 Volume 3684 Numéro 26.

Attestation après le décès survenu le 25/02/2016 de VIEIRA né le 20/09/1931, laissant pour son légataire universel VIERA D'OLIVIERA né le 08/07/1935, acte du 10/06/2016, établi par Maître ROQUES, Notaire à TARASCON-SUR-ARIEGE, publié au service de la publicité foncière de FOIX le 07/07/2016 Volume 2016 P Numéro 4092.

ETAT PARCELLAIRE

Liste des propriétaires

ROUTE NATIONALE 20
DEVIATION DE TARASCON-SUR-ARIEGE

COMMUNE DE QUIE

PROPRIETE 570
TREFONDS – ETAT DESCRIPTIF DE DIVISION EN VOLUMES

ARIEGE - QUIE - A 531 - 6a 70ca

Numéro de Volume	Fraction de Volume	Niveau	Désignation Sommaire	Superficie	Cotes Altimétriques (NGF)		Teinte
					Inférieur	Supérieur	
UN (1)	-	Tréfonds	Tunnel	120 m²	nadir	511.54	Rose
DEUX (2)	a	Tréfonds	Surplus	550 m²	nadir	511.54	Jaune
	b	Sursol		670 m²	511.54	zénith	

zénith : point le plus haut du ciel situé à la verticale de la parcelle.
nadir : point le plus bas du sol situé à la verticale de la parcelle.

ETAT PARCELLAIRE

Liste des propriétaires

ROUTE NATIONALE 20
DEVIATION DE TARASCON-SUR-ARIEGE

COMMUNE DE QUIE

PROPRIETE 580	PROPRIETAIRE REEL (Personne physique) ou SON REPRESENTANT (Personne morale)

PROPRIETAIRE
Madame VILLE Marguerite
Date et lieu de naissance non connus après recherches
Célibataire
Demeurant à l'Hôpital de TARASCON-SUR-ARIEGE (09400)
Domiciliée pour les besoins de l'enquête à la Mairie de QUIE – Hôtel de Ville, Rue de Keich - QUIE (09400)

Conformément à l'article 82 du décret n°55-1350 du 14 octobre 1955 et aux dispositions de l'article R.132-2 du Code de l'Expropriation, il est fait mention dans le présent état de l'impossibilité d'identifier le propriétaire au sens des articles 5 et 6 du décret n° 55-22 du 4 janvier 1955.

Référence cadastrale					Num. du plan	Emprise		Reste		Tréfonds	Observations (Surfaces en m² ou ca)
Sect.	N°	Nature	Lieu-Dit	Surface		N°	Surface	N°	Surface		
A	135	Lande	Coustarous	4140	65	A 1187	45	A 1188	4095	4095	
						Total	45			4095	

Origine de Propriété
Origine antérieure à 1956.

ETAT PARCELLAIRE

Liste des propriétaires

ROUTE NATIONALE 20
DEVIATION DE TARASCON-SUR-ARIEGE

COMMUNE DE QUIE

PROPRIETE 580
TREFONDS – ETAT DESCRIPTIF DE DIVISION EN VOLUMES

ARIEGE - QUIE - A 1188 - 40a 95ca

Numéro de Volume	Fraction de Volume	Niveau	Désignation Sommaire	Superficie	Cotes Altimétriques (NGF)		Teinte
					Inférieur	Supérieur	
UN (1)	-	Tréfonds	Tunnel	4095 m²	nadir	514.06	Rose
DEUX (2)	-	Sursol	Surplus	4095 m²	514.06	zénith	Jaune

zénith : point le plus haut du ciel situé à la verticale de la parcelle.
nadir : point le plus bas du sol situé à la verticale de la parcelle.

ETAT PARCELLAIRE

Liste des propriétaires

ROUTE NATIONALE 20
DEVIATION DE TARASCON-SUR-ARIEGE

COMMUNE DE QUIE

PROPRIETE 590 PROPRIETAIRE REEL (Personne physique) ou SON REPRESENTANT (Personne morale)

PROPRIETAIRE (19 a 05 ca du BND)
PROPRIETAIRES DU BND 240 A0147
Adresse inconnue
Domiciliés à la Mairie de QUIE – Hôtel de Ville, Rue de Keich - QUIE (09400)

PRORIETAIRE (19 a 05 ca du BND)
Madame ROQUES Pauline, Jeanne
Née le 20/12/1897 à SETE (34)
Epouse de Monsieur GAUZERE Julien – mariée (sans contrat de mariage) le 31/07/1928 à SUBRA (09)
Propriétaire décédée le 10/02/1987 à LA TESTE DE BUCH (33)
Adresse de son vivant non connue après recherches
Domiciliée pour les besoins de l'enquête à la Mairie de QUIE – Hôtel de Ville, Rue de Keich - QUIE (09400)

Conformément à l'article 82 du décret n°55-1350 du 14 octobre 1955 et aux dispositions de l'article R.132-2 du Code de l'Expropriation, il est fait mention dans le présent état de l'impossibilité d'identifier le propriétaire au sens des articles 5 et 6 du décret n° 55-22 du 4 janvier 1955.

Référence cadastrale					Num. du plan	Emprise		Reste		Tréfonds	Observations (Surfaces en m² ou ca)
Sect.	N°	Nature	Lieu-Dit	Surface		N°	Surface	N°	Surface		
A	147	Taillis	Coustarous	3810	48	A 1193	454	A 1194	3356	3356	
						Total	454			3356	

ETAT PARCELLAIRE

Liste des propriétaires

ROUTE NATIONALE 20
DEVIATION DE TARASCON-SUR-ARIEGE

COMMUNE DE QUIE

PROPRIETE 590
TREFONDS – ETAT DESCRIPTIF DE DIVISION EN VOLUMES

ARIEGE - QUIE - A 1194 - 33a 56ca

Numéro de Volume	Fraction de Volume	Niveau	Désignation Sommaire	Superficie	Cotes Altimétriques (NGF)		Teinte
					Inférieur	Supérieur	
UN (1)	-	Tréfonds	Tunnel	3356 m²	nadir	514.08	Rose
DEUX (2)	-	Sursol	Surplus	3356 m²	514.08	zénith	Jaune

zénith : point le plus haut du ciel situé à la verticale de la parcelle.
nadir : point le plus bas du sol situé à la verticale de la parcelle.

Origine de Propriété
Pour 19 a 05 ca du BND : Attestation après le décès survenu le 05/02/1969 de ROQUES né le 26/09/1883 laissant dans ses biens propres pour unique héritière ROQUES née le 18/12/1897, acte du 12/06/1969, établi par Maître ASTRIE, Notaire, publié au service de la publicité foncière de FOIX le 09/07/1969 Volume 2663 Numéro 31. Pour 19 a 05 ca du BND : origine antérieure à 1956.

ETAT PARCELLAIRE

Liste des propriétaires

ROUTE NATIONALE 20
DEVIATION DE TARASCON-SUR-ARIEGE

COMMUNE DE QUIE

PROPRIETE 600 PROPRIETAIRE REEL (Personne physique) ou SON REPRESENTANT (Personne morale)

PROPRIETAIRE (33 a 97 ca du BND)
Pour 1/2 de la propriété :
Madame EYCHENNE Maryse, Fernande, Albertine (retraitée)
Née le 25/01/1957 à FOIX (09)
Epouse de Monsieur BALUSSOU Patrick - mariée (sans contrat de mariage) le 08/02/1986 à QUIE (09)
Demeurant 2 impasse Beauregard - TARASCON-SUR-ARIEGE (09400)

Pour 1/2 de la propriété :
Monsieur TRAPE Jean, Louis, Elie, Norbert
Né le 29/12/1935 à MARSEILLE (13)
Epoux de Madame CURT
Demeurant Route Nationale 8, Villa « Olivia » - ROQUEFORT LES PINS (06330)
Domicilié pour les besoins de l'enquête à la Mairie de QUIE – Hôtel de Ville, Rue de Keich - QUIE (09400)

PROPRIETAIRE (17 a 93 ca du BND)
Monsieur DA COSTA Manuel
Né le 03/08/1944 à LAGE au PORTUGAL (99)
Divorcé de Madame NUNES Marie – jugement du TGI de FOIX le 22/07/2003
Demeurant 12 chemin du Prat de Quié – QUIE (09400)

Conformément à l'article 82 du décret n°55-1350 du 14 octobre 1955 et aux dispositions de l'article R.132-2 du Code de l'Expropriation, il est fait mention dans le présent état de l'impossibilité d'identifier le propriétaire au sens des articles 5 et 6 du décret n° 55-22 du 4 janvier 1955.

Référence cadastrale					Num. du plan	Emprise		Reste		Observations (Surfaces en m² ou ca)
Sect.	N°	Nature	Lieu-Dit	Surface		N°	Surface	N°	Surface	
A	436	Lande	Pech de Keich	5190	137		5190		0	
						Total	5190			

ETAT PARCELLAIRE

Liste des propriétaires

ROUTE NATIONALE 20
DEVIATION DE TARASCON-SUR-ARIEGE

COMMUNE DE QUIE

PROPRIETE 600	Origine de Propriété
Pour 33 a 97 ca *du BND* Madame EYCHENE Maryse épouse BALUSSOU (pour ½) : Attestation après le décès survenu le 12/02/1975 de TRAPE né le 12/07/1912 laissant pour lui succéder dans ses droits ½ son épouse DEJEAN née le 08/12/1912, acte du 11/10/1976, établi par Maître VIALLANEIX, Notaire, publiée au service de la publicité foncière de FOIX, le 15/11/1976 Volume 3736 Numéro 18. Attestation après le décès survenu le 10/06/1987 de DEJEAN née le 08/12/1912 laissant dans ses biens propres pour héritiers les consorts DEJEAN nés les 12/06/1921 et 05/09/1923, RUMEAU né le 18/12/1919, MANDROU né le 26/02/1925, les consorts BERGES nés les 21/01/1925 et 03/05/1929 et les consorts EYCHENNE nés les 28/11/1920, 20/10/1922 et 02/08/1924, acte du 21/03/1990, établi par Maître VIALLANEIX, Notaire, publié au service de la publicité foncière de FOIX, le 02/04/1990 Volume 1990 P Numéro 2143. Complément : droits transmis : ½ Licitation faisant cesser l'indivision par les consorts DEJEAN nés les 12/06/1921 et 05/09/1923, RUMEAU né le 18/12/1919, MANDROU né le 26/02/1925, les consorts BERGES nés les 21/01/1925 et 03/05/1929 et les consorts EYCHENNE nés les 28/11/1920 et 02/08/1924 à EYCHENNE né le 20/10/1922, acte du 22/03/1990, établi par Maître VIALLANEIX, Notaire, publié au service de la publicité foncière de FOIX, le 02/04/1990 Volume 1990 P Numéro 2144. Complément : droits transmis : ½ Donation par EYCHENNE né le 20/10/1922 à EYCHENNE née le 25/01/1957, acte du 28/09/1995, établi par Maître VIALLANEIX, Notaire, publié au service de la publicité foncière de FOIX le 07/11/1995 Volume 1995 P Numéro 7776. Complément : Réserve du droit de retour par EYCHENNE né le 20/10/1922. Interdiction d'aliéner et d'hypothéquer. Donateur décédé le 17/03/2017. Droits transmis : ½ Monsieur TRAPE Jean (pour ½) : Origine antérieure à 1956. Pour *17 a 93 ca du BND* Liquidation partage de communauté par DA CUNHA née le 24/09/1943 à DA COSTA né le 03/08/1944, acte du 17/04/1976, établi par Maître VIGARIE, Notaire, publié au service de la publicité foncière de FOIX le 11/05/1976 Volume 3654 Numéro 21.	

ETAT PARCELLAIRE

Liste des propriétaires

ROUTE NATIONALE 20
DEVIATION DE TARASCON-SUR-ARIEGE

COMMUNE DE QUIE

PROPRIETE 610 PROPRIETAIRE REEL (Personne physique) ou SON REPRESENTANT (Personne morale)

PROPRIETAIRE (8 a 23 ca du BND)
PROPRIETAIRES DU BND 240 A0437
Adresse inconnue
Domiciliés à la Mairie de QUIE – Hôtel de Ville, Rue de Keich - QUIE (09400)

PROPRIETAIRE (4 a 12 ca du BND)
Madame LAUMOND Nicole, Laurence
Née le 25/01/1953 à PERIGUEUX (24)
Epouse de Monsieur FAURIE Yves – mariée (sans contrat de mariage) le 03/09/1977 à LA ROQUE GAGEAC (24)
Adresse non connue après recherches
Domiciliée pour les besoins de l'enquête à la Mairie de QUIE – Hôtel de Ville, Rue de Keich - QUIE (09400)

Conformément à l'article 82 du décret n°55-1350 du 14 octobre 1955 et aux dispositions de l'article R.132-2 du Code de l'Expropriation, il est fait mention dans le présent état de l'impossibilité d'identifier le propriétaire au sens des articles 5 et 6 du décret n° 55-22 du 4 janvier 1955.

Référence cadastrale					Num. du plan	Emprise		Reste		Observations (Surfaces en m² ou ca)
Sect.	N°	Nature	Lieu-Dit	Surface		N°	Surface	N°	Surface	
A	437	Lande	Pech de Keich	1235	148		1235		0	
						Total	1235			

Origine de Propriété

Pour 4 a 12 ca du BND : Attestation après le décès survenu le 08/06/1977 de ORUS né le 16/09/1899 laissant dans ses biens propres pour légataire universelle LAUMOND née le 25/01/1953, acte du 05/11/1977, établi par Maître CEYRAC, Notaire, publié au service de la publicité foncière de FOIX, le 13/01/1978 Volume 3918 Numéro 4.

Pour 8 a 23 ca du BND : origine antérieure à 1956.

ETAT PARCELLAIRE

Liste des propriétaires

ROUTE NATIONALE 20
DEVIATION DE TARASCON-SUR-ARIEGE

COMMUNE DE QUIE

PROPRIETE 620 PROPRIETAIRE REEL (Personne physique) ou SON REPRESENTANT (Personne morale)

PROPRIETAIRE
ARISSIMMO (SCI) représentée par son gérant en exercice Monsieur Mohamad AL ARISS
N° SIREN : 809291339
Immatriculée au RCS de TOULOUSE sous le numéro 809 291 339 00012
Domiciliée en son siège social situé 9 rue des Iris – RAMONVILLE-SAINT-AGNE (31520)

Monsieur Mohamad AL ARISS, gérant en exercice de la SCI ARISSIMMO
Domicilié professionnellement en son siège situé social 9 rue des Iris – RAMONVILLE-SAINT-AGNE (31520)

Référence cadastrale					Num. du plan	Emprise		Reste		Tréfonds	Observations (Surfaces en m² ou ca)
Sect.	N°	Nature	Lieu-Dit	Surface		N°	Surface	N°	Surface		
A	185	Lande	Coustarous	1320	91					943	
A	187	Lande	Coustarous	5140	92					6	
A	438	Lande	Pech de Keich	1970	149		1970		0		
A	455	Pré	Pech de Keich	3610	151	A 1197	2770	A 1198	840		
A	456	Taillis	Pech de Keich	1510	157		1510		0		
						Total	6250			949	

Origine de Propriété

Acquisition par la Société ARISSIMMO de PUJOL né le 05/12/1946, acte du 13/05/2016, établi par Maître DURAND, Notaire à RAMONVILLE-SAINT-AGNE, publié au service de la publicité foncière de FOIX le 30/05/2016 Volume 2016 P Numéro 3201.

ETAT PARCELLAIRE

Liste des propriétaires

ROUTE NATIONALE 20
DEVIATION DE TARASCON-SUR-ARIEGE

COMMUNE DE QUIE

PROPRIETE 620
TREFONDS – ETAT DESCRIPTIF DE DIVISION EN VOLUMES

ARIEGE - QUIE - A 185 - 13a 20ca

Numéro de Volume	Fraction de Volume	Niveau	Désignation Sommaire	Superficie	Cotes Altimétriques (NGF)		Teinte
					Inférieur	Supérieur	
UN (1)	-	Tréfonds	Tunnel	943 m²	nadir	513.27	Rose
DEUX (2)	a	Tréfonds	Surplus	377 m²	nadir	513.27	Jaune
	b	Sursol		1320 m²	513.27	zénith	

zénith : point le plus haut du ciel situé à la verticale de la parcelle.
nadir : point le plus bas du sol situé à la verticale de la parcelle.

ETAT PARCELLAIRE

Liste des propriétaires

ROUTE NATIONALE 20
DEVIATION DE TARASCON-SUR-ARIEGE

COMMUNE DE QUIE

PROPRIETE 620
TREFONDS – ETAT DESCRIPTIF DE DIVISION EN VOLUMES

ARIEGE - QUIE - A 187 - 51a 40ca

Numéro de Volume	Fraction de Volume	Niveau	Désignation Sommaire	Superficie	Cotes Altimétriques (NGF)		Teinte
					Inférieur	Supérieur	
UN (1)	-	Tréfonds	Tunnel	6 m²	nadir	513.24	Rose
DEUX (2)	a	Tréfonds	Surplus	5134 m²	nadir	513.24	Jaune
	b	Sursol		5140 m²	513.24	zénith	

zénith : point le plus haut du ciel situé à la verticale de la parcelle.
nadir : point le plus bas du sol situé à la verticale de la parcelle.

ETAT PARCELLAIRE

Liste des propriétaires

ROUTE NATIONALE 20
DEVIATION DE TARASCON-SUR-ARIEGE

COMMUNE DE QUIE

PROPRIETE 630 PROPRIETAIRE REEL (Personne physique) ou SON REPRESENTANT (Personne morale)

PROPRIETAIRE REEL
JINJIANG IMMOBILIER FRANCE (SASU) représentée par son Président Monsieur Yun XU
N° SIREN : 831086707
Immatriculée au RCS de FOIX sous le numéro 831 086 707 00013
Domiciliée en son siège social situé Sabart - TARASCON-SUR-ARIEGE (09400)

Monsieur Yun XU, Président de la SASU JINJIANG IMMOBILIER FRANCE
Domicilié professionnellement en son siège social situé Sabart - TARASCON-SUR-ARIEGE (09400)

PROPRIETAIRE CADASTRAL
SABART AERO TECH (SAS) représentée par son Président Monsieur Bernard THOMASSIN
N° SIREN : 479811408
Immatriculée au RCS de FOIX sous le numéro 479 811 408 00034
Domiciliée en son siège social situé Sabart - TARASCON-SUR-ARIEGE (09400)

Monsieur Bernard THOMASSIN, Président de la SAS SABART AERO TECH
Domicilié professionnellement en son siège social situé Sabart - TARASCON-SUR-ARIEGE (09400)

Référence cadastrale					Num. du plan	Emprise		Reste		Observations (Surfaces en m² ou ca)
Sect.	N°	Nature	Lieu-Dit	Surface		N°	Surface	N°	Surface	
A	1165	Sol	Sakanie	58273	175	A 1231	1988	A 1232	56285	
						Total	1988			

ETAT PARCELLAIRE

Liste des propriétaires

ROUTE NATIONALE 20
DEVIATION DE TARASCON-SUR-ARIEGE

COMMUNE DE QUIE

PROPRIETE 630	Origine de Propriété
Attestation rectificative de la formalité initiale du 13/07/2016 Volume 2016 P Numéro 4280 contenant annulation de l'état descriptif de division entre la SA ALUMINIUM PECHINEY-ELECTRICITE DE FRANCE et la SAS SABART AERO TECH, et attribution à la SAS SABART AERO TECH de la parcelle A 1165, acte du 18/01/2017, établi par Maître CAURO, Notaire à PARIS, publié au service de la publicité foncière de FOIX le 21/01/2017 Volume 2017 P Numéro 684. Constitution de servitude publiée au service de la publicité foncière de FOIX le 25/07/2016 Volume 2016 P Numéro 4506, acte du 29/06/2016 établi par Maître CAURO, Notaire à PARIS, contenant : 1°) servitude de passage par la parcelle A 1165 (fonds servant) au profit des parcelles A 1167-1168-1051 (fonds dominant) 2°) servitude de passage par les parcelles A 497-1168 (fonds servant) au profit de la parcelle A 1165 (fonds dominant) 3°) servitude passage de canalisations par la parcelle A 1168 (fonds servant) au profit de la parcelle A 1165 (fonds dominant) 4°) servitude passage de canalisations et de réseaux par la parcelle sise commune de TARASCON-SUR-ARIEGE cadastrée B 270 (Fonds servant) au profit de la parcelle A 1165 (fonds dominant) 5°) servitude de passage voirie par la parcelle A 1165 (Fonds servant) au profit des parcelles A 2 à 7, A 13 à 17, A 19 et A 239 (fonds dominant) Acquisition par la SASU JINJIANG IMMOBILIER FRANCE de SAS SABART AERO TECH, acte du 20/03/2018, déposé au service de la publicité foncière de FOIX le 09/04/2018 sous le numéro de dépôt D03216 (n° d'archivage provisoire P02276). FORMALITE EN ATTENTE.	

Maître d'ouvrage
Ministère de la Transition Ecologique et Solidaire

Liberté • Égalité • Fraternité
RÉPUBLIQUE FRANÇAISE

DIRECTION RÉGIONALE
DE L'ENVIRONNEMENT,
DE L'AMÉNAGEMENT
ET DU LOGEMENT

OCCITANIE

DREAL Occitanie
Direction Transports
Département Maîtrise d'Ouvrage des Routes Nationales
Division Ouest

1 rue de la Cité Administrative
CS 80 002
31074 TOULOUSE CEDEX 9
e-mail : dmorn.dreal-occitanie@developpement-durable.gouv.fr

GEOFIT EXPERT

Agence de Toulouse
13 rue d'Hélios
31 240 L'UNION - FRANCE
Tél. +33 (0)5 61 10 01 05
toulouse@geofit-expert.fr / www.geofit-expert.fr

ROUTE NATIONALE 20

DEVIATION DE TARASCON-SUR-ARIEGE

DOSSIER DE CESSIBILITE

TABLEAU RECAPITULATIF

Commune de QUIE

Numéro Propriétaire	Noms des Propriétaires	Commune	N° du plan parcellaire	Section	N° parcelle cadastrale	Surfaces à acquérir en m² (sol)	Surfaces à acquérir en m² (tréfonds)
10	ETAT – Ministère Equipement des Transports et du Logement	QUIE	56	A	133	4485	-
			57	A	134	620	-
			112	A	518	3805	-
			113	A	519	1590	-
			84	A	628	4480	-
20	Conseil Départemental de l'Ariège	QUIE	3	A	1070	208	-
			1	A	1227	6	-
30	Commune de QUIE	QUIE	41	A	54	560	-
			155	A	465	510	-
			96	A	1220	1143	47414
				A	1221	495	
				A	1222	2378	
				A	1223	1338	
			120	A	678	120	-
			153	A	685	2000	-
			177	A	686	63	-
			159	A	692	36	-
			173	A	1218	5106	-
			178	A	1225	434	-
			176	A	702	90	-
			144	A	683	64	-
			150	A	1214	40	-
				A	1215	140	-
				A	1216	338	
40	AMIEL Louis	QUIE	126	A	510	2330	

Numéro Propriétaire	Noms des Propriétaires	Commune	N° du plan parcellaire	Section	N° parcelle cadastrale	Surfaces à acquérir en m² (sol)	Surfaces à acquérir en m² (tréfonds)
50	AURIOL ép DUTRIEZ Jeannine	QUIE	53	A	137	905	-
			54	A	138	715	-
			55	A	139	415	-
60	1/ AYBRAM Cyprien (PI) 2/ EXCOFFIER ép AYBRAM Augusta (PI) 3/ AYBRAM ép GAUBERT Isabelle (HP) 4/ GAUBERT Patric (HP)	QUIE	34	A	60	290	-
			67	A	174	-	2050
			70	A	194	-	74
			98	A	833	-	465
70	1/ AYBRAM Alain (PI) 2/ AYBRAM Cyprien (PI)	QUIE	42	A	1233	169	-
				A	1234	-	281
			30	A	84	810	-
			21	A	1235	13541	-
			26	A	1177	240	-
			59	A	146	-	285
			60	A	151	-	340
			45	A	152	1460	-
			93	A	186	-	2060
			136	A	1195	3535	-
			25	A	1179	1406	-
			95	A	493	-	365
80	1/ BILLON Benoit (PI) 2/ BILLON ép CAYEZ Marie (PI) 3/ BILLON Jean (PI)	QUIE	79	A	130	-	270
			68	A	175	-	2058
90	BLUETTE ép LECCA Isabelle	QUIE	32	A	82	600	-
			17	A	86	1030	-

Numéro Propriétaire	Noms des Propriétaires	Commune	N° du plan parcellaire	Section	N° parcelle cadastrale	Surfaces à acquérir en m² (sol)	Surfaces à acquérir en m² (tréfonds)
100	BONNE CARERE Jules	QUIE	94	A	494	-	891
110	BUILLES Blaise	QUIE	46	A	144	1880	-
120	CARBONNE Louis	QUIE	64	A	148	-	400
			72	A	177	-	4070
130	CAUJOLLE Maria	QUIE	27	A	95	60	-
			110	A	1204	480	-
				A	1203	-	2680
			111	A	1205	136	-
				A	1206	-	554
			104	A	536	-	1140
			103	A	538	-	360
			114	A	1207	372	-
			115	A	1209	1636	-
140	1/ CRASTE ép MAZET Anne (PI) 2/ CRASTE ép FELIP Jeanne (PI)	QUIE	160	A	457	2874	-
			158	A	458	260	-
150	DA-COSTA Joaquin	QUIE	24	A	1183	519	-
160	DA-COSTA ép GONCALVES Madeleine	QUIE	168	A	463	754	-
			142	A	502	1177	-
			170	A	688	212	-
170	DESCOMBES ép LAVIGNE Marie	QUIE	10	A	76	1940	-
			90	A	184	-	830
			9	A	717	2010	-
			152	A	498	2280	-
			81	A	120	1050	-
180	DELRIEU Sabin	QUIE	69	A	176	-	1023
			107	A	533	-	61

Numéro Propriétaire	Noms des Propriétaires	Commune	N° du plan parcellaire	Section	N° parcelle cadastrale	Surfaces à acquérir en m² (sol)	Surfaces à acquérir en m² (tréfonds)
190	1/ DROUET ép CORSINI Jocelyne (1/3) 2/ PICON ép DROUET Renée (1/3 US) 3/ DROUET ép CADENA Danielle (1/3 NPI) 4/ DROUET Luc (1/3 NPI) 5/ MATEO Jean-Paul (1/3 PI) 6/ MATEO Michel (1/3 PI) 7/ MATEO Pierre (1/3 PI)	QUIE	19	A	88	1710	-
			20	A	1014	570	-
200	1/ BERGES ép ETIER Suzanne (US) 2/ ETIER Hervé (NP)	QUIE	128	A	421	1100	-
210	EYCHENNE Jacques	QUIE	134	A	505	215	-
			132	A	506	1157	-
			135	A	680	619	-
220	1/ EYCHENNE ép BALUSSOU Maryse (1/2) 2/ TRAPE Jean Louis (1/2)	QUIE	154	A	1199	576	-
			131	A	511	370	-
			130	A	512	420	-
			106	A	534	-	336
			105	A	535	-	460
			101	A	537	-	479
			174	A	695	635	-
			171	A	696	725	-
			172	A	697	580	-
230	1/ FABBRI René (PI)	QUIE	83	A	629	665	-
			82	A	1213	255	-
				A	1211	19	
240	FAURE Jean	QUIE	39	A	56	320	-

Numéro Propriétaire	Noms des Propriétaires	Commune	N° du plan parcellaire	Section	N° parcelle cadastrale	Surfaces à acquérir en m² (sol)	Surfaces à acquérir en m² (tréfonds)
250	1/ FLOUREAU Christiane (PI) 2/ FLOUREAU Guy (PI) 3/ FLOUREAU Gilles (HP) 4/ FLOUREAU ép VINET Marie-Laure (HP)	QUIE	138	A	504	1738	-
			139	A	681	36	-
260	FORAIN Gino	QUIE	89	A	183	-	1208
270	FOURNIE Célestin	QUIE	47	A	1191	1719	-
				A	1192	-	706
280	FOURNIE ép MATEO CANTOS Henriette	QUIE	118	A	418	486	-
			121	A	677	500	-
			85	A	712	115	-
			109	A	982	-	120
			143	A	501	1990	-
			145	A	499	260	-
			146	A	684	85	-
290	1/ FUSTIER Eric (NP) 2/ PETTINA ép FUSTIER Thérèse (US)	QUIE	31	A	83	360	-
			18	A	85	1040	-
300	GALY Claude	QUIE	2	A	1229	36	-
310	GLEYZES Emile	QUIE	100	A	542	-	986
320	1/ BEZIAT Brigitte (1/2 PI) 2/ GONI José (1/2 US) 3/ GONI Caroline (1/2 NP)	QUIE	36	A	59	110	-
			87	A	1185	736	-
				A	1186	-	604
			97	A	127	-	1513
			88	A	128	-	1415
			129	A	420	1265	-
			156	A	464	1452	-
			102	A	539	-	151
			99	A	543	-	345
			133	A	507	310	-

Numéro Propriétaire	Noms des Propriétaires	Commune	N° du plan parcellaire	Section	N° parcelle cadastrale	Surfaces à acquérir en m² (sol)	Surfaces à acquérir en m² (tréfonds)
330	LABRO Jean-Claude	QUIE	14	A	78	2040	-
			61	A	155	-	920
340	LAGUERRE Bernard	QUIE	123	A	515	1280	-
350	1/ LAGUERRE Robert (PI) 2/ RABAT Elie (HP) 3/ RABAT Brigitte 4/ RABAT Martine ép CANTIER 5/ RABAT Sylvie ép VATOU 6/ RABAT ép FIL Andrée (HP) 7/ ANGLADE Jean (HP) 8/ ANGLADE Philippe (HP) 9/ SUBRA Joseph (PI)	QUIE	161	A	453	10030	-
			162	A	462	1297	-
			169	A	689	99	-
360	LLUIS Henri	QUIE	66	A	132	-	3968
			147	A	500	780	-
370	1/ DUFOUR (1/2) 2/ SANS Marius (1/2) 3/ MAGE ép SANS Marie 4/ SANS ép DEJEAN Berthe 5/ SANS Robert 6/ SANS ép COLOMBO Chantal 7/ SANS Jean-Claude	QUIE	12	A	80	1700	-
		QUIE	33	A	81	1100	-
380	MAURY André	QUIE	127	A	513	1070	-
390	MENEANO Ernest	QUIE	76	A	182	-	1040
400	NIGOUL Pierre	QUIE	165	A	691	60	-
410	1/ NIGOUL ép GALERA Anne-Marie (PI 4/48) 2/ NIGOUL Daniel (PI 4/48) 3/ NIGOUL ép SIGNES Josiane (PI 4/48) 4/ NIGOUL ép FABBRI Denise (PI 12/48) 5/ Propriétaire inconnu (32/48)	QUIE	73	A	178	-	1585
			71	A	179	-	798
			166	A	459	870	-
			164	A	460	454	-

Numéro Propriétaire	Noms des Propriétaires	Commune	N° du plan parcellaire	Section	N° parcelle cadastrale	Surfaces à acquérir en m² (sol)	Surfaces à acquérir en m² (tréfonds)
420	ROQUES Josèphe	QUIE	4	A	1071	9807	-
430	ROUMIEU Michèle	QUIE	16	A	87	3320	-
			23	A	93	4050	-
			28	A	94	160	-
440	ROUZAUD Jean	QUIE	15	A	79	1220	-
450	1/ ROUZOUL ép CUSSAC Denise 2/ CUSSAC Delphine (HP) 3/ CUSSAC Christophe (HP)	QUIE	74	A	180	-	85
			75	A	181	-	2001
460	SALVAING Lucien	QUIE	58	A	1189	282	-
				A	1190	-	2258
			63	A	149	-	480
470	SANS ép GALY Martine	QUIE	37	A	58	60	-
			86	A	122	1260	-
			43	A	153	960	-
			116	A	422	8037	-
			167	A	461	1095	-
			163	A	690	540	-
			117	A	971	402	-
			140	A	682	76	-
			141	A	503	1832	-
480	SANS Robert	QUIE	13	A	77	1150	-
490	SARDA Jean	QUIE	40	A	55	570	-
			11	A	75	370	-
500	TESTA Noël	QUIE	62	A	150	-	1290

Numéro Propriétaire	Noms des Propriétaires	Commune	N° du plan parcellaire	Section	N° parcelle cadastrale	Surfaces à acquérir en m² (sol)	Surfaces à acquérir en m² (tréfonds)
510	1/ ESCALIERE ép TORRES Monique (US) 2/ TORRES ép THOMAS Catherine (NPI) 3/ TORRES Éric (NPI)	QUIE	51	A	140	1065	-
			52	A	141	770	-
			49	A	142	380	-
			50	A	143	860	-
			8	A	74	540	-
520	1/ TRAPE Léon (P) 2/ TRAPE Catherine (HP)	QUIE	119	A	419	589	-
530	VAMPEENE Jean	QUIE	38	A	57	80	-
			44	A	154	840	-
			125	A	509	1540	-
			124	A	1201	313	-
540	VERGE Jean	QUIE	22	A	1181	3545	-
			29	A	92	40	-
550	VERGE Jean	QUIE	80	A	121	910	-
560	1/ VIANA Auguste (US) 2/ WAROQUIER ép VIANA Sylvie (US) 3/ VIANA ép BOUCHAREB Emeline (NPI) 4/ VIANA Gaëlle (NPI)	QUIE	77	A	129	-	2479
			78	A	131	-	836
570	VIERA D'OLIVIERA Roger	QUIE	122	A	514	3030	-
			108	A	531	-	120
580	VILLE Marguerite	QUIE	65	A	1187	45	-
				A	1188	-	4095

Numéro Propriétaire	Noms des Propriétaires	Commune	N° du plan parcellaire	Section	N° parcelle cadastrale	Surfaces à acquérir en m² (sol)	Surfaces à acquérir en m² (tréfonds)
590	1/ Propriétaires du BND 240 A0147 (19a05ca du BND) 2/ ROQUES ép GAUZERE Pauline (19a05ca du BND)	QUIE	48	A	1193	454	
				A	1194		3356
600	1/ EYCHENNE ép BALUSSOU Maryse (pour ½ de 33a97ca du BND) 2/ TRAPE Jean Louis (pour ½ de 33a97ca du BND) 3/ DA COSTA Manuel (17a93ca du BND)	QUIE	137	A	436	5190	-
610	1/ Propriétaires du BND 240 A0437 (8a23ca du BND) 2/ LAUMOND ép FAURIE Nicole (4a12ca du BND)	QUIE	148	A	437	1235	-
620	SCI ARISSIMMO	QUIE	91	A	185	-	943
			92	A	187	-	6
			149	A	438	1970	-
			151	A	1197	2770	-
			157	A	456	1510	-
630	SASU JINJIANG IMMOBILIER FRANCE	QUIE	175	A	1231	1988	-
					TOTAL :	**182944**	**102254**

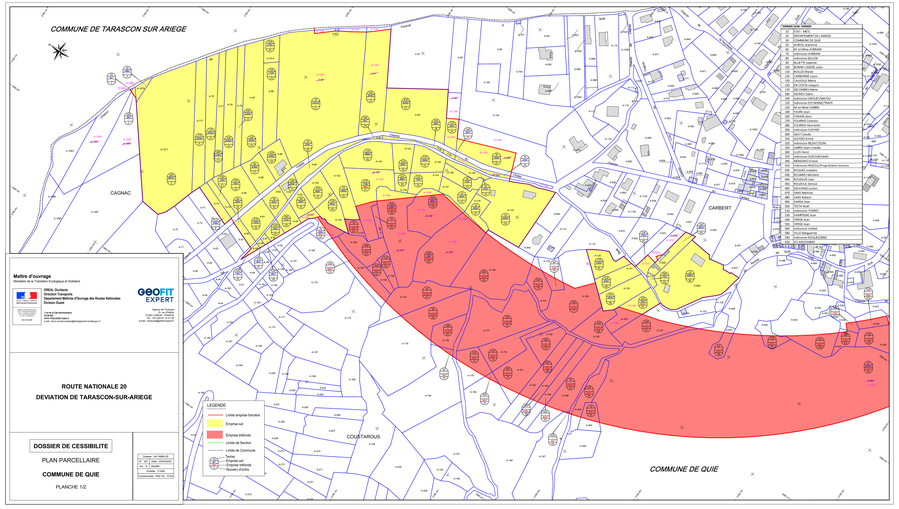
COMMUNE DE TARASCON SUR ARIEGE
CAGNAC
CARBERT
COUTARGOUS
COMMUNE DE QUIE
LEGENDE
Limite emprise foncière
Emprise ref.
Emprise indévisib
Limite de Section
Limite de Commune
Section
Parcelle ref.
Emprise indévisib
Numéro d'ordre
Maître d'ouvrage
Ministère de la Transition Ecologique et Solidaire
DREAL Occitanie
Direction Transports
Département Maîtrise d'Ouvrage des Routes Nationales
Division Ouest
Service Ouvrages
Cité Administrative
31074 TOULOUSE
Tél : 05 61 58 60 00
mail : bernard.lacassagne@developpement-durable.gouv.fr
GEOFIT EXPERT
Agence de Toulouse
Cité de l'Espace - Bât. Hélios
31400 TOULOUSE - FRANCE
Tél : 05 61 73 86 86
e-mail : toulouse@geofit-expert.fr
ROUTE NATIONALE 20
DEVIATION DE TARASCON-SUR-ARIEGE
DOSSIER DE CESSIBILITE
PLAN PARCELLAIRE
COMMUNE DE QUIE
PLANCHE 1/2
Dossier : 017-020001-15
Fichier : 017-020001-15-P2-V1.dwg
Ech : 1/1 - Date : 20/12/2018
Système de coordonnées :
RGF93 - CC43 - Zone2
Altitudes : NGF IGN 1969
Coordonnées : NGF IGN 1969
NOMENCLATOR OPEN
01 - Nom inconnu
02 - DEPARTEMENT DE L'ARIEGE
03 - ALBERT BRUNO
04 - DUPRE MAURICE
05 - Sd. et Mme. A.BRAM
06 - Indivision BOUCHE
07 - Indivision BOUCHE
08 - SAUETE Gabrielle
09 - Indivision BOUCHE Jean
10 - BAYLE Bernard
11 - CARBONNE Louis
12 - CAZAUX Jean-Pierre
13 - DU COSTA Andrée
14 - DEJOMBES Marie
15 - Indivision DEJOMBES
16 - Indivision DELLE FIMTEO
17 - Indivision DEJOMBES-TRAPE
18 - Indivision DUPRE
19 - DUPE Jean
20 - COMMUNE
21 - Indivision DEJOMBES
22 - ETJUBRIA Henriette
23 - ETJUBRIA Henriette
24 - DEJOMBES Gilbert
25 - DEJOMBES
26 - SANTES Marie
27 - Indivision DEJOMBES
28 - CARRO Jean Claude
29 - CARRO Jean
30 - Indivision CASTAGNARI
31 - MENGINO Ernest
32 - Indivision Propriétaires Inconnus
33 - BOUQUE Joseph
34 - DOUMENC Michelle
35 - DOUMENC Michelle
36 - BOUDOU Simone
37 - DAUNIAS Lucien
38 - DAUNIAS Lucien
39 - CARRO Maurice
40 - SARDA Jean
41 - SARDA Jean
42 - Indivision CORRO
43 - CHAMPEIS Jean
44 - CORRO Jean
45 - CORRO Jean
46 - Indivision CORRO
47 - TOULOUSE Gaston
48 - Indivision BOUCHERIE
49 - Indivision BOUCHERIE
50 - Indivision BOUCHERIE
51 - Indivision BOUCHERIE
52 - Indivision BOUCHERIE
53 - Indivision BOUCHERIE
54 - Indivision BOUCHERIE
55 - Indivision BOUCHERIE
56 - Indivision BOUCHERIE
57 - Indivision BOUCHERIE

Maître d'ouvrage
Ministère de la Transition Ecologique et Solidaire

DREAL Occitanie
Direction Transports
Département Maîtrise d'Ouvrage des Routes Nationales
Division Ouest

Adresse du maître d'ouvrage :
1 rue Cantegrel
31074 TOULOUSE Cedex 9
E-mail : dreal-occitanie-dmo-dir-ouest@developpement-durable.gouv.fr

GEOFIT EXPERT

Bureau de Géomètre
Z.I. Les Pradettes
09000 FOIX
Tél : 05 61 65 61 61
E-mail : foix@geofit-expert.fr

ROUTE NATIONALE 20
DEVIATION DE TARASCON-SUR-ARIEGE

DOSSIER DE CESSIBILITE

PLAN PARCELLAIRE

COMMUNE DE QUIE

PLANCHE 2/2

Dossier : 147-19/DOA-CE
Ech : 1/ 2500 - Format : A0
Ech : 2/ 1000 - Format : A0
Date : 2 - Modifs
Dessinateur : Y.DUPUY
Géomètre-Expert : M.P. CAZAL

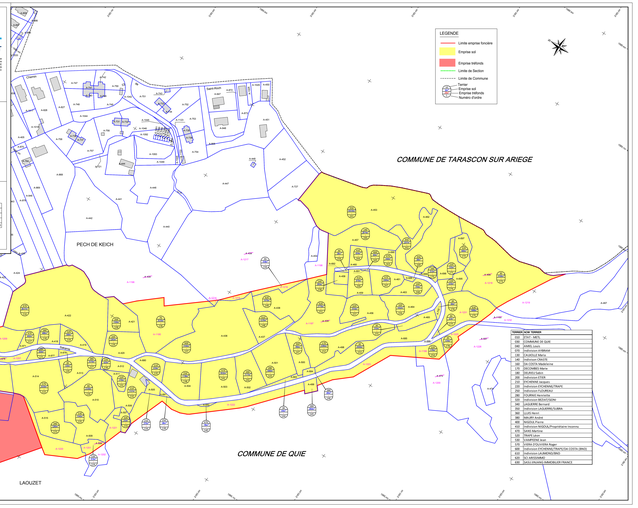

TABLEAU DES PARCELLES	
100	ETAT - AEFL
101	COMMUNE DE QUIE
102	ETAT - AEFL
103	Indivision FABAGE
104	DUFOUR Marie
105	Indivision FABAGE
106	DU COSTA Hélène
107	DELOMBRE Marie
108	DELOMBRE Marie
109	Indivision COSTA
110	DUFOUR Germaine
111	Indivision FABAGE/TRAYS
112	Indivision COURREGE
113	Indivision COURREGE
114	Indivision BENVENUTI
115	Indivision BENVENUTI
116	Indivision SAUMIER/LAURIS
117	Indivision SAUMIER/LAURIS
118	Indivision SAUMIER/LAURIS
119	LUCIS Marcel
120	LUCIS Marcel
121	MINIER Pierre
122	Indivision NADOLI/Propriétaire inconnu
123	Indivision COSTA
124	TRAYS Simone
125	SAMPERE Jean
126	Indivision TRAYS Roger
127	Indivision COURREGE/TRAYS/CAUSTA (SEC)
128	Indivision LAMENDONG
129	Indivision COSTA
130	SOCIETE ENERGIES RENOUVELES FRANCE

Ce document n'a pas été édité par l'IGN. Il est issu du plan cadastral numérisé et vectorisé par la DGFIP. Il n'est ni officiel ni opposable.
Le plan cadastral numérisé et vectorisé est une représentation du parcellaire cadastral. Il ne constitue ni un document d'arpentage ni un document d'alignement. Il ne constitue pas un document de bornage. Les informations qui en découlent ne sont valables que dans le cadre de l'application du code du cadastre et du code des impôts.
Pour plus d'informations, consulter le site www.cadastre.gouv.fr

Maître d'ouvrage
Ministère de la Transition Ecologique et Solidaire

Liberté • Égalité • Fraternité
RÉPUBLIQUE FRANÇAISE

DIRECTION RÉGIONALE
DE L'ENVIRONNEMENT,
DE L'AMÉNAGEMENT
ET DU LOGEMENT

OCCITANIE

DREAL Occitanie
Direction Transports
Département Maîtrise d'Ouvrage des Routes Nationales
Division Ouest

1 rue de la Cité Administrative
CS 80 002
31074 TOULOUSE CEDEX 9
e-mail : dmorn.dreal-occitanie@developpement-durable.gouv.fr

GEOFIT EXPERT

Agence de Toulouse
13, rue d'Hélios
31 240 L'UNION - FRANCE
Tél. +33 (0)5 61 10 01 05
toulouse@geofit-expert.fr / www.geofit-expert.fr

ROUTE NATIONALE 20

DEVIATION DE TARASCON-SUR-ARIEGE

DOSSIER DE CESSIBILITE

ETAT PARCELLAIRE

Commune de TARASCON-SUR-ARIEGE

ETAT PARCELLAIRE

Liste des propriétaires

ROUTE NATIONALE 20
DEVIATION DE TARASCON-SUR-ARIEGE

COMMUNE DE TARASCON-SUR-ARIEGE

PROPRIETE 10 PROPRIETAIRE REEL (Personne physique) ou SON REPRESENTANT (Personne morale)

PROPRIETAIRE
ETAT - DIRECTION DE L'IMMOBILIER DE L'ETAT
Domicilié 55 Cours Gabriel Faure, B.P 30086 - FOIX CEDEX (09007)

Référence cadastrale					Num. du plan	Emprise		Reste		Observations (Surfaces en m² ou ca)
Sect.	N°	Nature	Lieu-Dit	Surface		N°	Surface	N°	Surface	
B	275	Jardin Sol	1 impasse des Platanes	1085	58		1085		0	
B	277	Lande Sol	Sabart	4975	63	B 1361	2422	B 1362	2553	
B	302	Sol	Avenue de Sabart	65	36		65		0	
B	706	Sol	Sabart	1781	61	B 1363	762	B 1364	1019	
B	756	Sol	Layroule	635	47	B 1365	411	B 1366	224	
C	329	Sol	27 avenue de Sabart	252	32		252		0	
C	717	Terre	Sere	500	10	C 1390	196	C 1392	69	
						C 1391	28	C 1393	207	
C	1078	Terre	Fournie	7346	9		7346		0	
C	1079	Terre	Fournie	2598	11		2598		0	
						Total	15165			

Origine de Propriété

Parcelle B 275 : Acquisition par l'ETAT de la COMMUNE DE TARASCON-SUR-ARIEGE, acte du 14/12/2012 établi par Maître SANZ, Notaire à FOIX, publié au service de la publicité foncière de FOIX le 20/12/2012 Volume 2012 P Numéro 8449.

Parcelle B 277 : Acquisition par l'ETAT de BARES né(e) le 23/04/1963 et CONTINENTE né(e) le 12/08/1954, acte du 20/09/2002, établi par M. le Préfet de l'Ariège, publié au service de la publicité foncière de FOIX le 16/10/2002 Volume 2002 P Numéro 7055.

ETAT PARCELLAIRE

Liste des propriétaires

ROUTE NATIONALE 20
DEVIATION DE TARASCON-SUR-ARIEGE

COMMUNE DE TARASCON-SUR-ARIEGE

PROPRIETE 10	Origine de Propriété
Parcelle B 302 : Acquisition par l'ETAT de PERITORE né le 22/03/1928, acte du 13/07/1988, établi par M. le Préfet de l'Ariège, publié au service de la publicité foncière de FOIX le 16/10/2002 Volume 5596 Numéro 13. Parcelle B 706 : Acquisition par l'ETAT de la SA « ALUMINIUM PECHINEY », acte du 06/04/1982, établi par M. le Préfet de l'Ariège, publié au service de la publicité foncière de FOIX le 15/04/1982 Volume 4576 Numéro 24. Parcelle B 756 : Acquisition par l'ETAT de la SA « ALUMINIUM PECHINEY », acte du 05/08/1986, établi par M. le Préfet de l'Ariège, publié au service de la publicité foncière de FOIX le 13/08/1986 Volume 5268 Numéro 22. Parcelle C 329 : Acquisition par l'ETAT de CASSE née le 27/11/1942, acte du 18/07/1985, établie par M. le Préfet de l'Ariège, publié au service de la publicité foncière de FOIX le 24/07/1985 Volume 5102 Numéro 40. Parcelle C 717 : Ordonnance d'expropriation du 23/01/1991 du TGI DE FOIX contre propriétaire inconnu au profit de l'ETAT, publiée au service de la publicité foncière de FOIX le 01/07/1992 Volume 1992 P Numéro 4331. Parcelle C 1078 : Acquisition par l'ETAT de BLAZY née le 04/07/1930, acte du 30/05/1985, établi par M. le Préfet de l'Ariège, publié au service de la publicité foncière de FOIX le 11/06/1985 Volume 5083 Numéro 51. Parcelle C 1079 : Acquisition par l'ETAT de PICON née le 22/01/1921 et des consorts DROUET nés les 03/05/1947, 27/03/1950, 11/05/1947 et de DOUGNAC née le 11/10/1928, acte du 20/08/1992, établi par M. le Préfet de l'Ariège, publié au service de la publicité foncière de FOIX le 27/09/1992 Volume 1992 P Numéro 5526.	

ETAT PARCELLAIRE

Liste des propriétaires

ROUTE NATIONALE 20
DEVIATION DE TARASCON-SUR-ARIEGE

COMMUNE DE TARASCON-SUR-ARIEGE

PROPRIETE 20 PROPRIETAIRE REEL (Personne physique) ou SON REPRESENTANT (Personne morale)

PROPRIETAIRE
CONSEIL DEPARTEMENTAL DE L'ARIEGE
Représenté par sa Présidente Madame Christine TEQUI
N° SIREN : 220900013
Domicilié au Conseil Départemental de l'Ariège, 5 rue du Cap de la Ville - FOIX CEDEX (09000)

Référence cadastrale					Num. du plan	Emprise		Reste		Observations (Surfaces en m² ou ca)
Sect.	N°	Nature	Lieu-Dit	Surface		N°	Surface	N°	Surface	
C	1072	Terre	Fournie	1041	7		1041		0	
C	1073	Terre	Fournie	810	8		810		0	
C	1075	Terre	Fournie	643	5		643		0	
C	966	Terre	Fournie	56	1	C 1382	37	C 1383	19	
						Total	2531			

Origine de Propriété

Parcelle C 966 : Acquisition par l'ETAT de L'ASSOCIATION DIOCESAINE DE PAMIERS, acte du 07/05/1993, établi par M. le Président du Conseil Général de l'Ariège, publié au service de la publicité foncière de FOIX le 23/06/1993 Volume 1993 P Numéro 4316.

Parcelle C 1075 : Acquisition par l'ETAT de ROQUES née le 15/02/1928, acte du 22/04/1993, établi par M. le Président du Conseil Général de l'Ariège, publié au service de la publicité foncière de FOIX le 11/05/1993 Volume 1993 P Numéro 3108 (anciennement parcelle C 968).

Division de la parcelle C 968 en C 1075 et C 1076, établie par M. le Président du Conseil Général de l'Ariège, publiée au service de la publicité foncière de FOIX le 20/10/1995 Volume 1995 P Numéro 7390.

PROPRIETE 20 Origine de Propriété

ETAT PARCELLAIRE

Liste des propriétaires

ROUTE NATIONALE 20
DEVIATION DE TARASCON-SUR-ARIEGE

COMMUNE DE TARASCON-SUR-ARIEGE

Parcelles C 1072 et C 1073 : Echange entre l'ETAT et ROQUES née le 15/02/1928, acte du 26/09/1995, établi M. le Président du Conseil Général de l'Ariège, publié au service de la publicité foncière de FOIX le 20/10/1995 Volume 1995 P Numéro 7390 (parcelle cédée C 1076 – parcelles reçues C 1072 et C 1073).

ETAT PARCELLAIRE

Liste des propriétaires

ROUTE NATIONALE 20
DEVIATION DE TARASCON-SUR-ARIEGE

COMMUNE DE TARASCON-SUR-ARIEGE

PROPRIETE 30 PROPRIETAIRE REEL (Personne physique) ou SON REPRESENTANT (Personne morale)

PROPRIETAIRE
COMMUNE DE TARASCON-SUR-ARIEGE
Représentée par son Maire Monsieur Alain SUTRA
N° SIREN : 210903068
Domiciliée à Hôtel de Ville, 30 Avenue Victor Pilhes - TARASCON-SUR-ARIEGE (09400)

Référence cadastrale					Num. du plan	Emprise		Reste		Observations (Surfaces en m² ou ca)
Sect.	N°	Nature	Lieu-Dit	Surface		N°	Surface	N°	Surface	
B	270	Sol	La Guinguette	42531	43	B 1334	8094	B 1335	34437	
B	271	Sol	La Guinguette	135	44		135		0	
B	272	Sol	Sabart	381	50		381		0	
B	273	Jardin Sol	Sabart	949	56		949		0	
B	274	Sol	Sabart	44	57		44		0	
B	278	Lande	Sabart	2470	64	B 1336	1546	B 1337	713	
								B 1338	181	
								B 1339	30	
B	292	Sol	Sabart	1680	54	B 1347	650	B 1348	1030	
B	293	Sol	Sabart	1170	53	B 1349	496	B 1350	674	
B	294	Sol	Sabart	201	52		201		0	
B	364	Sol	Sabart	155	49		155		0	
B	463	Sol	Sabart	130	51		130		0	
B	707	Sol	Sabart	5199	48	B 1357	3803	B 1358	1396	
B	915	Terre Lande	Sabart	2861	60	B 1351	1983	B 1352	878	
B	917	Lande	Sabart	5785	62	B 1353	3831	B 1354	1954	
B	1296	Terre	Layroule	4470	46	B 1359	236	B 1360	4234	

ETAT PARCELLAIRE

Liste des propriétaires

ROUTE NATIONALE 20
DEVIATION DE TARASCON-SUR-ARIEGE

COMMUNE DE TARASCON-SUR-ARIEGE

PROPRIETE 30

Référence cadastrale					Num. du plan	Emprise		Reste		Observations (Surfaces en m² ou ca)
Sect.	N°	Nature	Lieu-Dit	Surface		N°	Surface	N°	Surface	
B	1319	Lande	Sabart	2389	55	B 1355	1194	B 1356	1195	
C	326	Sol	23 avenue de Sabart	415	31	C 1359	179	C 1360	236	
C	327	Terre	Saint Roch	2300	29	C 1361	99	C 1362	2201	
C	328	Jardin	Saint Roch	545	30	C 1363	504	C 1364	41	
C	336	Eaux	Caujolle	345	40	C 1365	236	C 1366	152	Erreur cadastre : +43m²
C	337	Terre	Caujolle	1180	39	C 1367	191	C 1368	989	
C	339	Ter. agrément	Caujolle	9255	38	C 1369	9238	C 1370	17	
C	340	Terre	Caujolle	1885	28	C 1371	1826	C 1372	59	
C	341	Terre	Caujolle	1870	27	C 1373	1737	C 1374	133	
C	342	Sol	Caujolle	27	26		27		0	
C	343	Terre	Caujolle	11015	25	C 1375	10470	C 1376	545	
C	344	Terre	Caujolle	5549	24		5549		0	
C	519	Lande	Caujolle	1435	41	C 1377	869	C 1378	194	
								C 1379	372	
C	575	Sol	Caujolle	76	22		76		0	
C	576	Sol	Caujolle	10	23		10		0	
C	718	Lande	Caujolle	865	42	C 1380	688	C 1381	177	
						Total	55527			

ETAT PARCELLAIRE

Liste des propriétaires

ROUTE NATIONALE 20
DEVIATION DE TARASCON-SUR-ARIEGE

COMMUNE DE TARASCON-SUR-ARIEGE

PROPRIETE 30	Origine de Propriété
Parcelles B 270, 271, 272, 273, 294, 364, 463, 707 et 1296 - C 326, 327, 328, 336, 337, 339, 340, 341, 342, 343, 344, 519 et 576 : Acquisition par LA COMMUNE DE TARASCON-SUR-ARIEGE de la SA « ALUMINIUM PECHINEY », acte du 29/06/2016, établi par Maître ROQUES, Notaire à TARASCON-SUR-ARIEGE, publié au service de la publicité foncière de FOIX le 25/07/2016 Volume 2016 P Numéro 4495. Parcelle B 274 : Acquisition par LA COMMUNE DE TARASCON-SUR-ARIEGE de la SA « ALUMINIUM PECHINEY », acte du 27/10/1986, établi par Maître SOULIE, Notaire, publié au service de la publicité foncière de FOIX le 06/11/1986 Volume 5304 Numéro 5. Parcelle B 915 : Acquisition par LA COMMUNE DE TARASCON-SUR-ARIEGE de L'HOSPITAL DE TARASCON-SUR-ARIEGE, acte du 28/08/1991, établi par Maître SOULIE, Notaire, publié au service de la publicité foncière de FOIX le 24/10/1991 Volume 1991 P Numéro 6457. Parcelle B 292 : Echange entre la COMMUNE DE TARASCON-SUR-ARIEGE et L'HOSPITAL DE TARASCON-SUR-ARIEGE, acte du 28/08/1991, établi par Maître SOULIE, Notaire, publié au service de la publicité foncière de FOIX le 24/10/1991 Volume 1991 P Numéro 6458 (parcelle cédée A 2404 – parcelles reçues B 285 – B 292). Parcelle B 917 : Acquisition par LA COMMUNE DE TARASCON-SUR-ARIEGE de L'HOSPITAL DE TARASCON-SUR-ARIEGE, acte du 06/04/1992, établi par Maître SOULIE, Notaire, publié au service de la publicité foncière de FOIX le 10/04/1992 Volume 1992 P Numéro 2520. Parcelles B 293 et B 1319 : Division de la parcelle B 287 en B 1318 et B 1319 et acquisition par la commune de TARASCON-SUR-ARIEGE de L'HOSPITAL DE TARASCON-SUR-ARIEGE des parcelles B 293 et B 1319, acte du 16/03/2016, établi par établi par M. le Maire de TARASCON-SUR-ARIEGE, publié au service de la publicité foncière de FOIX le 08/04/2016 Volume 2016 P Numéro 2131. Parcelles B 278, C 575 et C 718 : Origine antérieure à 1956. Parcelles B 270 et B 271 : Constitution de servitudes du 29/06/2016, publiée au service de la publicité foncière de FOIX le 25/07/2016 Volume 2016 P Numéro 4506, établie par Maître CAURO, Notaire à PARIS, contenant : 1°) servitude de passage profitant aux parcelles A 1167-1050-1165-1166 (Fonds dominant) (Fonds servant parcelles B 270 à B 271) ; 2°) Servitude de canalisations et réseaux profitant à la parcelle A 1165 (Fonds dominant) (Fonds servant parcelle B 270) ; 3°) Servitude de passage de voirie profitant aux parcelles A 2 à A 7- A 13 à A 17 – A 19 – A 239 (Fonds dominant) (Fonds servant parcelle B 270).	

ETAT PARCELLAIRE

Liste des propriétaires

ROUTE NATIONALE 20
DEVIATION DE TARASCON-SUR-ARIEGE

COMMUNE DE TARASCON-SUR-ARIEGE

PROPRIETE 40 PROPRIETAIRE REEL (Personne physique) ou SON REPRESENTANT (Personne morale)

PROPRIETAIRE
CENTRE HOSPITALIER DE TARASCON-SUR-ARIEGE
Représenté par son Directeur Monsieur Jean-Marc VIGUIER
N° SIREN : 260900105
Domicilié Hôpital Jules Rousse, BP 20150 - TARASCON-SUR-ARIEGE (09400)

Référence cadastrale					Num. du plan	Emprise		Reste		Observations (Surfaces en m² ou ca)
Sect.	N°	Nature	Lieu-Dit	Surface		N°	Surface	N°	Surface	
B	1318	Lande	Sabart	721	59		721		0	
						Total	721			

Origine de Propriété
Division de la parcelle B 287 en B 1318 et B 1319 et acquisition par la commune de TARASCON-SUR-ARIEGE de L'HOSPITAL DE TARASCON-SUR-ARIEGE de la parcelle B 1319 – la parcelle B 1318 restant la propriété de L'HOSPITAL DE TARASCON-SUR-ARIEGE, acte du 16/03/2016 établi par M. le Maire de TARASCON-SUR-ARIEGE, publié au service de la publicité foncière de FOIX le 08/04/2016 Volume 2016 P Numéro 2131.

ETAT PARCELLAIRE

Liste des propriétaires

ROUTE NATIONALE 20
DEVIATION DE TARASCON-SUR-ARIEGE

COMMUNE DE TARASCON-SUR-ARIEGE

PROPRIETE 60 PROPRIETAIRE REEL (Personne physique) ou SON REPRESENTANT (Personne morale)

PROPRIETAIRE
Monsieur DENJEAN Guy, Pierre, Joseph (retraité)
Né le 05/12/1939 à AUZAT (09)
Pacsé avec Madame GILGER Chantal – le 30/06/2014 à TARASCON-SUR-ARIEGE (09)
Demeurant 9 ter avenue de Sabart - TARASCON-SUR-ARIEGE (09400)

Référence cadastrale					Num. du plan	Emprise		Reste		Observations (Surfaces en m² ou ca)
Sect.	N°	Nature	Lieu-Dit	Surface		N°	Surface	N°	Surface	
B	281	Lande	Sabart	1480	65	B 1344 B 1345 Total	48 271 319	B 1346	1161	

Origine de Propriété
Donation-partage par les époux DENJEAN nés les 22/12/1906 et 14/01/1911 à DENJEAN né le 05/12/1939 attributaire et DENJEAN née le 03/09/1942, non attributaire, acte du 14/06/1974, établi par Maître VIGARIE, Notaire, publié au service de la publicité foncière de FOIX le 04/07/1974 Volume 3380 Numéro 31. Complément : réserve du droit de retour au profit des donateurs, interdiction de vendre, d'aliéner ou d'hypothéquer.

ETAT PARCELLAIRE

Liste des propriétaires

ROUTE NATIONALE 20
DEVIATION DE TARASCON-SUR-ARIEGE

COMMUNE DE TARASCON-SUR-ARIEGE

PROPRIETE 80 PROPRIETAIRE REEL (Personne physique) ou SON REPRESENTANT (Personne morale)

PROPRIETAIRE INDIVIS
Madame JOUCLA Eliette (retraitée)
Née le 09/10/1933 à TARASCON-SUR-ARIEGE (09)
Veuve de Monsieur BILLON Jean-Jacques - mariée (avec un contrat de mariage – régime matrimonial non précisé) le 08/01/1964 à TOULON (83)
Demeurant 7 rue des Evadés de France - TARASCON-SUR-ARIEGE (09400)

PROPRIETAIRE INDIVIS
Madame JOUCLA Paulette
Née le 19/09/1937 à TARASCON-SUR-ARIEGE (09)
Célibataire
Propriétaire décédée le 21/09/2018 à LUZENAC (09)
Demeurant de son vivant chez Madame BILLON Eliette, 7 rue des Evadés de France - TARASCON-SUR-ARIEGE (09400)
Domiciliée pour les besoins de l'enquête à la Mairie de TARASCON-SUR-ARIEGE – Hôtel de Ville, 30 Avenue Victor Pilhes - TARASCON-SUR-ARIEGE (09400)

Conformément à l'article 82 du décret n°55-1350 du 14 octobre 1955 et aux dispositions de l'article R.132-2 du Code de l'Expropriation, il est fait mention dans le présent état de l'impossibilité d'identifier le propriétaire au sens des articles 5 et 6 du décret n° 55-22 du 4 janvier 1955.

Référence cadastrale					Num. du plan	Emprise		Reste		Observations (Surfaces en m² ou ca)
Sect.	N°	Nature	Lieu-Dit	Surface		N°	Surface	N°	Surface	
B	279	Terre	Sabart	2000	67	B 1340	1524	B 1341	476	
B	280	Lande	Sabart	780	66	B 1342	158	B 1343	622	
						Total	1682			

ETAT PARCELLAIRE

Liste des propriétaires

ROUTE NATIONALE 20
DEVIATION DE TARASCON-SUR-ARIEGE

COMMUNE DE TARASCON-SUR-ARIEGE

PROPRIETE 80	Origine de Propriété
Attestation après le décès survenu le 23/07/1994 de ALAZET née le 05/12/1907 laissant pour héritiers les consorts JOUCLA nés les 09/10/1933, 26/04/1935 et 19/09/1937, acte du 30/05/1995, établi par Maître VILLANEIX, Notaire, publié au service de la publicité foncière de FOIX le 20/07/1995 Volume 1995 P Numéro 5068. Attestation du 20/03/2013 établie par Maître SANZ, Notaire, publiée au service de la publicité foncière de FOIX le 29/03/2013 Volume 2013 P Numéro 2033. FORMALITE EN ATTENTE. Attestation rectificative valant reprise pour ordre de la formalité initiale du 29/03/2013, après le décès survenu le 29/01/2007 de JOUCLA né le 26/04/1935 laissant pour héritiers les consorts JOUCLA nés les 09/10/1933 et 19/09/1937, chacun pour moitié indivis, acte du 20/06/2013, établie par Maître SANZ, Notaire, publié au service de la publicité foncière de FOIX le 28/06/2013 Volume 2013 P Numéro 4059.	

ETAT PARCELLAIRE

Liste des propriétaires

ROUTE NATIONALE 20
DEVIATION DE TARASCON-SUR-ARIEGE

COMMUNE DE TARASCON-SUR-ARIEGE

PROPRIETE 90	PROPRIETAIRE REEL (Personne physique) ou SON REPRESENTANT (Personne morale)

PROPRIETAIRE INDIVIS
Monsieur LAGUERRE Robert, Joseph, Henri
Né le 04/03/1939 à GARANOU (09)
Divorcé de Madame SICRE Renée
Propriétaire décédé le 23/01/2013 à TOULOUSE (31)
Demeurant de son vivant 7 Le Gourgas – GARANOU (09250)
Domicilié pour les besoins de l'enquête à la Mairie de TARASCON-SUR-ARIEGE – Hôtel de Ville, 30 Avenue Victor Pilhes - TARASCON-SUR-ARIEGE (09400)

HERITIERS PRESOMPTIFS :
Madame RABAT Andrée, Jeanne (retraitée)
Née le 01/01/1943 à CRUZY (34)
Epouse de Monsieur FIL Marcel – mariée (sans contrat de mariage) le 11/08/1964 à CRUZY (34)
Demeurant 6 Carreira de la Brugadieras – PUISSERGUIER (34620)

Monsieur ANGLADE Jean, Jacques, Henri (retraité)
Né le 24/06/1949 à CINTEGABELLE (31)
Epoux de Madame CAZES Marie – marié (sans contrat de mariage) le 12/07/1973 à TOULOUSE (31)
Demeurant 11 rue Eugène d'Hautpoul – TOULOUSE (31400)

Monsieur ANGLADE Philippe, André (retraité)
Né le 30/04/1954 à TOULOUSE (31)
Epoux de Madame DUMAS Joelle – marié (sans contrat de mariage) le 03/12/1983 à TOULOUSE (31)
Demeurant 11 rue Eugène d'Hautpoul – TOULOUSE (31400)
Domicilié 365 avenue de Calmont – CINTEGABELLE (31550)

ETAT PARCELLAIRE

Liste des propriétaires

ROUTE NATIONALE 20
DEVIATION DE TARASCON-SUR-ARIEGE

COMMUNE DE TARASCON-SUR-ARIEGE

PROPRIETE 90	PROPRIETAIRE REEL (Personne physique) ou SON REPRESENTANT (Personne morale)

Monsieur RABAT Elie, Armand
Né le 01/03/1929 à TARASCON-SUR-ARIEGE (09)
Décédé le 23/11/2014 à LODEVE (34)
Divorcé de Madame POUSSINE Jacqueline – jugement du TGI de BEZIERS le 12/07/1976
Demeurant de son vivant 326 rue des Genêts – LODEVE (34700)
Domicilié pour les besoins de l'enquête à la Mairie de TARASCON-SUR-ARIEGE – Hôtel de Ville, 30 Avenue Victor Pilhes - TARASCON-SUR-ARIEGE (09400)

Héritières de Monsieur RABAT Elie
Madame RABAT Brigitte, Andrée (retraitée)
Née le 09/06/1954 à CRUZY (34)
Divorcée de Monsieur VIDAL Georges - jugement du TGI de MONTPELLIER le 18/06/1998
Demeurant 24 avenue de L'Escandorgue – 34700 LODEVE

Madame RABAT Martine, Simone (retraitée)
Née le 20/10/1955 à BEZIERS (34)
Epouse de Monsieur CANTIER Jean- Michel – mariée (avec contrat de mariage – régime de la séparation de biens) le 06/06/1987 à RIVESALTES (66)
Demeurant 12 impasse du Jas – 66600 RIVESALTES

Madame RABAT Sylvie, Gisèle (retraitée)
Née le 11/04/1957 à ASPIRAN (34)
Epouse de Monsieur VATOU Daniel – mariée (sans contrat de mariage) le 11/06/1977 à LODEVE (34)
Demeurant 340 chemin des Abades - 34725 SAINT-FELIX-DE-LODEZ

ETAT PARCELLAIRE

Liste des propriétaires

ROUTE NATIONALE 20
DEVIATION DE TARASCON-SUR-ARIEGE

COMMUNE DE TARASCON-SUR-ARIEGE

PROPRIETE 90 PROPRIETAIRE REEL (Personne physique) ou SON REPRESENTANT (Personne morale)

PROPRIETAIRE INDIVIS
Monsieur SUBRA Joseph, Baptiste
Né le 04/07/1931 à TARASCON-SUR-ARIEGE (09)
Epoux de Madame CENCIGH Gilberte – marié le 19/08/1982 à TOULOUSE (31)
Propriétaire décédé le 29/10/1993 à TOULOUSE (31)
Demeurant de son vivant 10 bis rue Lacaussade – TARASCON-SUR-ARIEGE (09400)
Domicilié pour les besoins de l'enquête à la Mairie de TARASCON-SUR-ARIEGE – Hôtel de Ville, 30 Avenue Victor Pilhes - TARASCON-SUR-ARIEGE (09400)

Conformément à l'article 82 du décret n°55-1350 du 14 octobre 1955 et aux dispositions de l'article R.132-2 du Code de l'Expropriation, il est fait mention dans le présent état de l'impossibilité d'identifier le propriétaire au sens des articles 5 et 6 du décret n° 55-22 du 4 janvier 1955.

Référence cadastrale					Num. du plan	Emprise		Reste		Observations (Surfaces en m² ou ca)
Sect.	N°	Nature	Lieu-Dit	Surface		N°	Surface	N°	Surface	
C	345	Taillis	Caujolle	1813	18		1813		0	
C	346	Taillis	Caujolle	1105	17		1105		0	
C	348	Terre	Caujolle	710	19		710		0	
C	349	Terre	Caujolle	2127	20		2127		0	
C	350	Sol	Caujolle	25	21		25		0	
						Total	5780			

Origine de Propriété

M. LAGUERRE Robert
Attestation après le décès survenu le 29/06/1970 de MAURY née le 24/04/1878, laissant pour héritiers LAGUERRE née le 16/12/1903, LAGUERRE née le 17/11/1906 et LAGUERRE né le 04/03/1939, acte du 01/06/1972, établi par Maître TEISSEIRE, Notaire, publié au service de la publicité foncière de FOIX le 14/06/1972 Volume 3071 Numéro 36.

ETAT PARCELLAIRE

Liste des propriétaires

ROUTE NATIONALE 20
DEVIATION DE TARASCON-SUR-ARIEGE

COMMUNE DE TARASCON-SUR-ARIEGE

PROPRIETE 90	Origine de Propriété
Acquisition de droits indivis par LAGUERRE né le 04/03/1939 et SUBRA né le 04/07/1931 (chacun pour 1/2 des droits de 4/6èmes) de LAGUERRE née le 16/12/1903 et LAGUERRE née le 17/11/1906, acte du 08/04/1975, établi par Maître TEISSEIRE, Notaire, publié au service de la publicité foncière de FOIX le 20/05/1975 Volume 3502 Numéro 40. <u>M. SUBRA Joseph</u> Acquisition de droits indivis par LAGUERRE né le 04/03/1939 et SUBRA né le 04/07/1931 (chacun pour 1/2 des droits de 4/6èmes) de LAGUERRE née le 16/12/1903 et LAGUERRE née le 17/11/1906, acte du 08/04/1975, établi par Maître TEISSEIRE, Notaire, publié au service de la publicité foncière de FOIX le 20/05/1975 Volume 3502 Numéro 40. Complément : M. SUBRA Joseph, Baptiste, né le 04/07/1931 est décédé le 29/10/1993, succession déclarée vacante par Jugement du TGI de FOIX le 29/04/1997 (propriétaire l'ETAT).	

ETAT PARCELLAIRE

Liste des propriétaires

ROUTE NATIONALE 20
DEVIATION DE TARASCON-SUR-ARIEGE

COMMUNE DE TARASCON-SUR-ARIEGE

PROPRIETE 100	PROPRIETAIRE REEL (Personne physique) ou SON REPRESENTANT (Personne morale)

PROPRIETAIRE INDIVIS
Monsieur LAGUERRE Robert, Joseph, Henri
Né le 04/03/1939 à GARANOU (09)
Divorcé de Madame SICRE Renée
Propriétaire décédé le 23/01/2013 à TOULOUSE (31)
Demeurant de son vivant 7 Le Gourgas – GARANOU (09250)
Domicilié pour les besoins de l'enquête à la Mairie de TARASCON-SUR-ARIEGE – Hôtel de Ville, 30 Avenue Victor Pilhes - TARASCON-SUR-ARIEGE (09400)

HERITIERS PRESOMPTIFS :
Madame RABAT Andrée, Jeanne (retraitée)
Née le 01/01/1943 à CRUZY (34)
Epouse de Monsieur FIL Marcel – mariée (sans contrat de mariage) le 11/08/1964 à CRUZY (34)
Demeurant 6 Carreira de la Brugadieras – PUISSERGUIER (34620)

Monsieur ANGLADE Jean, Jacques, Henri (retraité)
Né le 24/06/1949 à CINTEGABELLE (31)
Epoux de Madame CAZES Marie – marié (sans contrat de mariage) le 12/07/1973 à TOULOUSE (31)
Demeurant 11 rue Eugène d'Hautpoul – TOULOUSE (31400)

Monsieur ANGLADE Philippe, André (retraité)
Né le 30/04/1954 à TOULOUSE (31)
Epoux de Madame DUMAS Joelle – marié (sans contrat de mariage) le 03/12/1983 à TOULOUSE (31)
Demeurant 11 rue Eugène d'Hautpoul – TOULOUSE (31400)
Domicilié 365 avenue de Calmont – CINTEGABELLE (31550)

ETAT PARCELLAIRE

Liste des propriétaires

ROUTE NATIONALE 20
DEVIATION DE TARASCON-SUR-ARIEGE

COMMUNE DE TARASCON-SUR-ARIEGE

PROPRIETE 100	PROPRIETAIRE REEL (Personne physique) ou SON REPRESENTANT (Personne morale)
Monsieur RABAT Elie, Armand Né le 01/03/1929 à TARASCON-SUR-ARIEGE (09) **Décédé le 23/11/2014 à LODEVE (34)** Divorcé de Madame POUSSINE Jacqueline – jugement du TGI de BEZIERS le 12/07/1976 Demeurant de son vivant 326 rue des Genêts – LODEVE (34700) **Domicilié pour les besoins de l'enquête à la Mairie de TARASCON-SUR-ARIEGE – Hôtel de Ville, 30 Avenue Victor Pilhes - TARASCON-SUR-ARIEGE (09400)** *Héritières de Monsieur RABAT Elie* Madame RABAT Brigitte, Andrée (retraitée) Née le 09/06/1954 à CRUZY (34) Divorcée de Monsieur VIDAL Georges - jugement du TGI de MONTPELLIER le 18/06/1998 Demeurant 24 avenue de L'Escandorgue – 34700 LODEVE Madame RABAT Martine, Simone (retraitée) Née le 20/10/1955 à BEZIERS (34) Epouse de Monsieur CANTIER Jean- Michel – mariée (avec contrat de mariage – régime de la séparation de biens) le 06/06/1987 à RIVESALTES (66) Demeurant 12 impasse du Jas – 66600 RIVESALTES Madame RABAT Sylvie, Gisèle (retraitée) Née le 11/04/1957 à ASPIRAN (34) Epouse de Monsieur VATOU Daniel – mariée (sans contrat de mariage) le 11/06/1977 à LODEVE (34) Demeurant 340 chemin des Abades - 34725 SAINT-FELIX-DE-LODEZ *PROPRIETAIRE INDIVIS* Madame LAGUERRE Victorine, Jeanne Née le 16/12/1903 à TARASCON-SUR-ARIEGE (09) **Décédée le 13/07/1991 à BEZIERS (34)** Epouse de Monsieur RABAT Paul – mariée (sans contrat de mariage) le 05/06/1926 à GARANOU (09) Demeurant avenue de Saint Chimien - CRUZY (34310)	

ETAT PARCELLAIRE

Liste des propriétaires

ROUTE NATIONALE 20
DEVIATION DE TARASCON-SUR-ARIEGE

COMMUNE DE TARASCON-SUR-ARIEGE

PROPRIETE 100 PROPRIETAIRE REEL (Personne physique) ou SON REPRESENTANT (Personne morale)

Domiciliée pour les besoins de l'enquête à la Mairie de TARASCON-SUR-ARIEGE – Hôtel de Ville, 30 Avenue Victor Pilhes - TARASCON-SUR-ARIEGE (09400)

PROPRIETAIRE INDIVIS
Madame RIGAUD Sandrine, Michelle (aide à la personne)
Née le 18/10/1967 à HESDIN (62)
Epouse de Monsieur CORTEZ GRACA Raoul – mariée (sans contrat de mariage) le 12/11/2011 à ESSART-EN-BOCAGE (85)
Demeurant 4 rue Anizon - NANTES (44000)

PROPRIETAIRE INDIVIS
Monsieur SUBRA Joseph, Baptiste
Né le 04/07/1931 à TARASCON-SUR-ARIEGE (09)
Epoux de Madame CENCIGH Gilberte – marié le 19/08/1982 à TOULOUSE (31)
Propriétaire décédé le 29/10/1993 à TOULOUSE (31)
Demeurant de son vivant 10 bis rue Lacaussade – TARASCON-SUR-ARIEGE (09400)
Domicilié pour les besoins de l'enquête à la Mairie de TARASCON-SUR-ARIEGE – Hôtel de Ville, 30 Avenue Victor Pilhes - TARASCON-SUR-ARIEGE (09400)

Conformément à l'article 82 du décret n°55-1350 du 14 octobre 1955 et aux dispositions de l'article R.132-2 du Code de l'Expropriation, il est fait mention dans le présent état de l'impossibilité d'identifier le propriétaire au sens des articles 5 et 6 du décret n° 55-22 du 4 janvier 1955.

Référence cadastrale					Num. du plan	Emprise		Reste		Observations (Surfaces en m² ou ca)
Sect.	N°	Nature	Lieu-Dit	Surface		N°	Surface	N°	Surface	
C	331	Sol	31 avenue de Sabart	223	35		223		0	
C	332	Jardin	Saint Roch	410	37		410		0	
						Total	633			

ETAT PARCELLAIRE

Liste des propriétaires

ROUTE NATIONALE 20
DEVIATION DE TARASCON-SUR-ARIEGE

COMMUNE DE TARASCON-SUR-ARIEGE

PROPRIETE 100	Origine de Propriété
Mme RIGAUD Sandrine Attestation après le décès survenu le 26/04/1992 de LAGUERRE née le 17/11/1908 laissant pour héritiers pour moitié chacun (1/2) SUBRA né le 04/07/1931 et RIGAUD née le 18/10/1967, acte du 12/06/1998, établi par Maître SOULIE, Notaire, publié au service de la publicité foncière de FOIX le 24/07/1998 Volume 1998 P Numéro 5210. M. SUBRA Joseph Monsieur SUBRA Joseph Baptiste né le 04/07/1931 est décédé le 29/10/1993, succession déclarée vacante par Jugement du TGI de FOIX le 29/04/1997 (propriétaire l'ETAT). M. LAGUERRE Robert Attestation après le décès survenu le 29/06/1970 de MAURY née le 24/04/1878, laissant pour héritiers LAGUERRE née le 16/12/1903, LAGUERRE née le 17/11/1906 et LAGUERRE né le 04/03/1939, acte du 01/06/1972, établi par Maître TEISSEIRE, Notaire, publié au service de la publicité foncière de FOIX le 14/06/1972 Volume 3071 Numéro 36. Mme LAGUERRE Victorine Attestation après le décès survenu le 29/06/1970 de MAURY née le 24/04/1878, laissant pour héritiers LAGUERRE née le 16/12/1903, LAGUERRE née le 17/11/1906 et LAGUERRE né le 04/03/1939, acte du 01/06/1972, établi par Maître TEISSEIRE, Notaire, publié au service de la publicité foncière de FOIX le 14/06/1972 Volume 3071 Numéro 36.	

ETAT PARCELLAIRE

Liste des propriétaires

ROUTE NATIONALE 20
DEVIATION DE TARASCON-SUR-ARIEGE

COMMUNE DE TARASCON-SUR-ARIEGE

PROPRIETE 110 PROPRIETAIRE REEL (Personne physique) ou SON REPRESENTANT (Personne morale)

PROPRIETAIRE
Monsieur SANS Germain
Né le 12/01/1904 à QUIE (09)
Célibataire
Propriétaire décédé le 24/06/1979 à TARASCON-SUR-ARIEGE (09)
Adresse non connue après recherches
Domicilié pour les besoins de l'enquête à la Mairie de TARASCON-SUR-ARIEGE – Hôtel de Ville, 30 Avenue Victor Pilhes - TARASCON-SUR-ARIEGE (09400)

Conformément à l'article 82 du décret n°55-1350 du 14 octobre 1955 et aux dispositions de l'article R.132-2 du Code de l'Expropriation, il est fait mention dans le présent état de l'impossibilité d'identifier le propriétaire au sens des articles 5 et 6 du décret n° 55-22 du 4 janvier 1955.

Référence cadastrale					Num. du plan	Emprise		Reste		Observations (Surfaces en m² ou ca)
Sect.	N°	Nature	Lieu-Dit	Surface		N°	Surface	N°	Surface	
C	909	Terre	Fournie	837	13		837		0	
C	910	Terre	Fournie	638	12		638		0	
						Total	1475			

Origine de Propriété
Origine antérieure à 1956.

ETAT PARCELLAIRE

Liste des propriétaires

ROUTE NATIONALE 20
DEVIATION DE TARASCON-SUR-ARIEGE

COMMUNE DE TARASCON-SUR-ARIEGE

PROPRIETE 120 PROPRIETAIRE REEL (Personne physique) ou SON REPRESENTANT (Personne morale)

PROPRIETAIRE INDIVIS
Madame RIGAUD Sandrine, Michelle (aide à la personne)
Née le 18/10/1967 à HESDIN (62)
Epouse de Monsieur CORTEZ GRACA Raoul – mariée (sans contrat de mariage) le 12/11/2011 à ESSART-EN-BOCAGE (85)
Demeurant 4 rue Anizon - NANTES (44000)

PROPRIETAIRE INDIVIS
Monsieur SUBRA Joseph, Baptiste
Né le 04/07/1931 à TARASCON-SUR-ARIEGE (09)
Epoux de Madame CENCIGH Gilberte – marié le 19/08/1982 à TOULOUSE (31)
Propriétaire décédé le 29/10/1993 à TOULOUSE (31)
Demeurant de son vivant 10 bis rue Lacaussade – TARASCON-SUR-ARIEGE (09400)
Domicilié pour les besoins de l'enquête à la Mairie de TARASCON-SUR-ARIEGE – Hôtel de Ville, 30 Avenue Victor Pilhes - TARASCON-SUR-ARIEGE (09400)

Conformément à l'article 82 du décret n°55-1350 du 14 octobre 1955 et aux dispositions de l'article R.132-2 du Code de l'Expropriation, il est fait mention dans le présent état de l'impossibilité d'identifier le propriétaire au sens des articles 5 et 6 du décret n° 55-22 du 4 janvier 1955.

Référence cadastrale					Num. du plan	Emprise		Reste		Observations (Surfaces en m² ou ca)
Sect.	N°	Nature	Lieu-Dit	Surface		N°	Surface	N°	Surface	
B	110	Terre	Saint Pierre	1020	68	B 1332	822	B 1333	404	Erreur cadastre : + 206m²
C	330	Sol	29 avenue de Sabart	315	33		315		0	
						Total	1137			

ETAT PARCELLAIRE

Liste des propriétaires

ROUTE NATIONALE 20
DEVIATION DE TARASCON-SUR-ARIEGE

COMMUNE DE TARASCON-SUR-ARIEGE

PROPRIETE 120	Origine de Propriété
Mme RIGAUD Sandrine Attestation après le décès survenu le 26/04/1992 de LAGUERRE née le 17/11/1908 laissant pour héritiers pour moitié chacun (1/2) SUBRA né le 04/07/1931 et RIGAUD née le 18/10/1967, acte du 12/06/1998, établi par Maître SOULIE, Notaire, publié au service de la publicité foncière de FOIX le 24/07/1998 Volume 1998 P Numéro 5210. M. SUBRA Joseph Monsieur SUBRA Joseph Baptiste né le 04/07/1931 est décédé le 29/10/1993, succession déclarée vacante par Jugement du TGI de FOIX le 29/04/1997 (propriétaire l'ETAT).	

ETAT PARCELLAIRE

Liste des propriétaires

ROUTE NATIONALE 20
DEVIATION DE TARASCON-SUR-ARIEGE

COMMUNE DE TARASCON-SUR-ARIEGE

PROPRIETE 130 PROPRIETAIRE REEL (Personne physique) ou SON REPRESENTANT (Personne morale)

PROPRIETAIRE
LES FONTANELLES (SCI) représentée par son gérant en exercice Monsieur Michel DHERS
N° SIRET : 345 321 897 00018
Immatriculée au RCS de FOIX sous le numéro SIREN 345321897
Domiciliée en son siège social situé avenue Irénée Cros - TARASCON-SUR-ARIEGE (09400)

Monsieur Michel DHERS, gérant en exercice de la SCI LES FONTANELLES
Domicilié professionnellement en son siège social situé avenue Irénée Cros - TARASCON-SUR-ARIEGE (09400)

Référence cadastrale					Num. du plan	Emprise		Reste		Observations (Surfaces en m² ou ca)
Sect.	N°	Nature	Lieu-Dit	Surface		N°	Surface	N°	Surface	
C	967	Terre	Fournie	10951	2	C 1384	169	C 1385	10782	
C	969	Terre	Fournie	1618	3	C 1386	286	C 1387	1332	
C	1074	Terre	Fournie	175	6		175		0	
C	1076	Terre	Fournie	1268	4		1268		0	
						Total	1898			

Origine de Propriété

Parcelle C 967 : Acquisition par la SCI LES FONTANELLES de LA COMMUNE DE TARASCON-SUR-ARIEGE, acte du 02/05/2002, établi par Maître BALARD, Notaire à SAINT-GIRONS, publié au service de la publicité foncière de FOIX le 19/06/2002 Volume 2002 P Numéro 4047.

Parcelles C 969, 1074 et 1076 : Acquisition par la SCI LES FONTANELLES de Mme ROQUES née le 15/02/1928, acte du 23/05/2002, établi par Maître SANZ Notaire à FOIX, publié au service de la publicité foncière de FOIX le 24/05/2002 Volume 2002 P Numéro 3338.

Maître d'ouvrage
Ministère de la Transition Ecologique et Solidaire

Liberté • Égalité • Fraternité
RÉPUBLIQUE FRANÇAISE

DIRECTION RÉGIONALE DE L'ENVIRONNEMENT, DE L'AMÉNAGEMENT ET DU LOGEMENT

OCCITANIE

DREAL Occitanie
Direction Transports
Département Maîtrise d'Ouvrage des Routes Nationales
Division Ouest

1 rue de la Cité Administrative
CS 80 002
31074 TOULOUSE CEDEX 9
e-mail : dmorn.dreal-occitanie@developpement-durable.gouv.fr

GEOFIT EXPERT

Agence de Toulouse
13, rue d'Hélios
31 240 L'UNION - FRANCE
Tél. +33 (0)5 61 10 01 05
toulouse@geofit-expert.fr / www.geofit-expert.fr

ROUTE NATIONALE 20

DEVIATION DE TARASCON-SUR-ARIEGE

DOSSIER DE CESSIBILITE

TABLEAU RECAPITULATIF

Commune de TARASCON-SUR-ARIEGE

Numéro Propriétaire	Noms des Propriétaires	Commune	N° du plan parcellaire	Section	N° parcelle cadastrale	Surfaces à acquérir en m² (sol)
10	ETAT – Direction de l'Immobilier de l'Etat	TARASCON-SUR-ARIEGE	58	B	275	1085
			63	B	1361	2422
			36	B	302	65
			61	B	1363	762
			47	B	1365	411
			32	C	329	252
			10	C	1390	196
				C	1391	28
			9	C	1078	7346
			11	C	1079	2598
20	Conseil Départemental de l'Ariège	TARASCON-SUR-ARIEGE	7	C	1072	1041
			8	C	1073	810
			5	C	1075	643
			1	C	1382	37
30	Commune de Tarascon-sur-Ariège	TARASCON-SUR-ARIEGE	43	B	1334	8094
			44	B	271	135
			50	B	272	381
			56	B	273	949
			57	B	274	44
			64	B	1336	1546
			54	B	1347	650
			53	B	1349	496
			52	B	294	201
			49	B	364	155
			51	B	463	130
			48	B	1357	3803
			60	B	1351	1983
			62	B	1353	3831
			46	B	1359	236
			55	B	1355	1194
			31	C	1359	179
			29	C	1361	99
			30	C	1363	504
			40	C	1365	236
			39	C	1367	191
			38	C	1369	9238
			28	C	1371	1826

Numéro Propriétaire	Noms des Propriétaires	Commune	N° du plan parcellaire	Section	N° parcelle cadastrale	Surfaces à acquérir en m² (sol)
30	Commune de Tarascon-sur-Ariège	TARASCON-SUR-ARIEGE	27	C	1373	1737
			26	C	342	27
			25	C	1375	10470
			24	C	344	5549
			41	C	1377	869
			22	C	575	76
			23	C	576	10
			42	C	1380	688
40	CENTRE HOSPITALIER DE TARASCON-SUR-ARIEGE	TARASCON-SUR-ARIEGE	59	B	1318	721
60	DEJEAN Guy	TARASCON-SUR-ARIEGE	65	B	1344	48
				B	1345	271
80	1/ JOUCLA ép BILLON Eliette (PI) 2/ JOUCLA Paulette (PI)	TARASCON-SUR-ARIEGE	67	B	1340	1524
			66	B	1342	158
90	1/ LAGUERRE Robert (PI) 2/ RABAT Elie (HP) 3/ RABAT Brigitte 4/ RABAT Martine ép CANTIER 5/ RABAT Sylvie ép VATOU 6/ RABAT ép FIL Andrée (HP) 7/ ANGLADE Jean (HP) 8/ ANGLADE Philippe (HP) 9/ SUBRA Joseph (PI)	TARASCON-SUR-ARIEGE	18	C	345	1813
			17	C	346	1105
			19	C	348	710
			20	C	349	2127
			21	C	350	25
100	1/ LAGUERRE Robert (PI) 2/ RABAT Elie (HP) 3/ RABAT Brigitte 4/ RABAT Martine ép CANTIER 5/ RABAT Sylvie ép VATOU 6/ RABAT ép FIL Andrée (HP) 7/ ANGLADE Jean (HP) 8/ ANGLADE Philippe (HP) 9/ LAGUERRE ép RABAT Victorine (PI) 10/ RIGAUD ép CORTEZ GRACA Sandrine (PI) 11/ SUBRA Joseph (PI)	TARASCON-SUR-ARIEGE	35	C	331	223
			37	C	332	410
110	SANS Germain	TARASCON-SUR-ARIEGE	13	C	909	837
			12	C	910	638
120	1/ RIGAUD ép CORTEZ GRACA Sandrine (PI) 2/ SUBRA Joseph (PI)	TARASCON-SUR-ARIEGE	68	B	1332	822
			33	C	330	315

Numéro Propriétaire	Noms des Propriétaires	Commune	N° du plan parcellaire	Section	N° parcelle cadastrale	Surfaces à acquérir en m² (sol)
130	SCI LES FONTANELLES	TARASCON-SUR-ARIEGE	2	C	1384	169
			3	C	1386	286
			6	C	1074	175
			4	C	1076	1268
					TOTAL :	**86 868**

Maître d'ouvrage
Direction de l'Environnement Géologique et Scolaire

DREAL Occitanie
Direction Transports
Service Infrastructure d'Ouvrage des Routes Nationales
Section Sud

Cité de la Mandarine
25 Boulevard Pythagore
31670 LABEGE
Unité : Secrétariat-Secretariat@developpement-durable.gouv.fr

GEOFIT EXPERT

Agence de Toulouse
Cité de l'Espace - Bât. Ariane
31506 LABEGE CEDEX
Tél : 05 61 39 39 39 - Fax : 05 61 39 39 40
e-mail : toulouse@geofit-expert.fr

ROUTE NATIONALE 20

DEVIATION DE TARASCON-SUR-ARIEGE

DOSSIER DE CESSIBILITE

PLAN PARCELLAIRE

COMMUNE DE TARASCON-SUR-ARIEGE

PLANCHE 1/2

Dossier : 0411-0000-00	
Ind.	Date	Modifications
Ind. a 0	Initiale
Contrôle : VT/DB	
Dessinateur : DLP - DB - VT/DB	

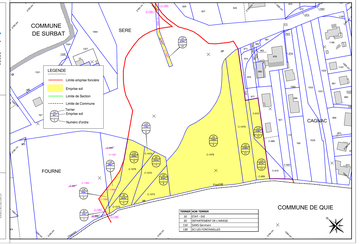

DE : PERMIS TYPE DEC1 / DEM1 A - CABINET PARIS DE LA CLAUDERIE/DATA 2010/DEMAT/DEC1/DEC1 V1.1 / 0411-0000-00/DEM1/0411-0000-00-PL1.DWG
Plot du 08/07/2011 à 11:11 par DLP - DB - VT/DB - Plan 0411-0000-00-PL1 - Plan de Parcelles - Planche 1/2 - Ind. a 0 - Initiale - Echelle 1/1000 - Format A0 - Dessinateur : DLP - DB - VT/DB
Fichier plot : 0411-0000-00-PL1-Plan de Parcelles-Planche 1/2-Ind.a 0-Initiale-1/1000-A0-Trait-Noir-Calque-0411-0000-00-PL1-Plan de Parcelles-Planche 1/2-Ind.a 0-Initiale.plt

Maître d'ouvrage
Ministère de l'Ecologie, Energie, Développement Durable et Aménagement du Territoire

Unité Territoriale
Direction Transports
Service Infrastructure d'Ouvrage des Routes Nationales
Division Ouest

Cité Administrative
Bâtiment Bellevue
31074 TOULOUSE Cedex 9
Tél : 05 61 58 60 00
Fax : 05 61 58 60 01
E-mail : service-ouest.sio-toulouse@equipement-transports.gouv.fr

GEOFIT EXPERT

Agence de Toulouse
Immeuble Le Pentagone
12 rue Jean Bart
31506 TOULOUSE Cedex 5
Tél : 05 61 73 48 40
E-Mail : toulouse@geofit-expert.fr

ROUTE NATIONALE 20
DEVIATION DE TARASCON-SUR-ARIEGE

DOSSIER DE CESSIBILITE

PLAN PARCELLAIRE

COMMUNE DE TARASCON-SUR-ARIEGE

PLANCHE 2/2

Dossier : 04-11-0004-01
Ref. : 04-11-0004-01-PP-2
Ech. : 1/ 2500mm
Date : 15/12/2011
Dessinateur : Eric Lot
Vérificateur : Eric Lot

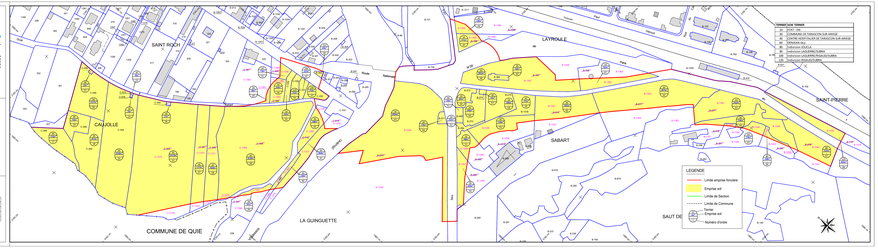
SAINT ROCH
CAUJOULE
LA GUINGUETTE
COMMUNE DE QUIE
LAYROULE
SABART
SAUT DE
SAINT PIERRE
Route
Ariège
Voie
Chemin
Rue
Place
Impasse
Allée
Lotissement
Résidence
Quartier
Hameau
Ancienne Route
Ancien Chemin
Ancienne Voie
Ancienne Rue
Ancienne Place
Ancienne Impasse
Ancienne Allée
Ancien Lotissement
Ancienne Résidence
Ancien Quartier
Ancien Hameau
Ancien Village
Ancien Bourg
Ancien Lieu-dit

PRÉFET
DE L'ARIÈGE
Liberté
Égalité
Fraternité

PRÉFECTURE
Direction de la citoyenneté et de la légalité
Bureau élections et réglementation
Affaire suivie par Fabienne Gramanti
Tél : 05 61 02 10 39
Courriel : fabienne.gramanti@ariege.gouv.fr

Foix, le 8 juin 2020

Arrêté préfectoral modifiant l'arrêté préfectoral du 28 mai 2020 relatif à l'organisation du second tour des élections municipales et communautaires 2020

La préfète de l'Ariège
Chevalier de la légion d'honneur
Chevalier de l'ordre national du mérite

Vu le code général des collectivités territoriales;

Vu le code électoral ;

Vu la loi n° 2020-290 du 23 mars 2020 modifiée d'urgence pour faire face à l 'épidémie de covid-19 et notamment son article 19 ;

Vu l'ordonnance n° 2020-390 du 1er avril 2020 relative au report du second tour du renouvellement des conseillers municipaux et communautaires, des conseillers de Paris et des conseillers de la métropole de Lyon de 2020 et à l'établissement de l'aide publique pour 2021 ;

Vu le décret n° 2019- 928 du 4 septembre 2019 modifié fixant la date du renouvellement des conseillers municipaux et communautaires des conseillers de Paris et des conseillers de la métropole de Lyon de 2020 et portant convocation des électeurs ;

Vu le décret n°2020-642 du 27 mai 2020 fixant la date du second tour du renouvellement des conseillers municipaux et communautaires, des conseillers de Paris et des conseillers métropolitains de Lyon, et portant convocation des électeurs

Vu l'arrêté préfectoral du 28 mai 2020 relatif à l'organisation du second tour des élections municipales et communautaires 2020

Sur proposition du secrétaire général de la préfecture de l'Ariège:

A R R Ê T E

Article 1 :

L'article 3 de l'arrêté préfectoral du 28 mai 2020 susvisé est modifié comme suit :

Pour les communes de 1 000 habitants et plus, les personnes responsables de liste ou leurs mandataires devront remettre les documents électoraux (circulaires et bulletins de vote) à la commission de propagande compétente pour la commune dans laquelle elles sont candidates au plus tard :

- **le jeudi 11 juin 2020 à 17 heures .**

Le reste sans changement

Article 2 :

Le secrétaire général de la Préfecture de l'Ariège, les sous-préfets de Pamiers et Saint-Girons et les maires des communes du département de l'Ariège concernées par le second tour sont chargés, chacun en ce qui le concerne, de l'exécution du présent arrêté, qui sera publié au recueil départemental des actes administratifs.

Pour la préfète et par délégation
Le secrétaire général

signé

Stéphane DONNOT

PRÉFET
DE L'ARIÈGE
Liberté
Égalité
Fraternité

PRÉFECTURE
Direction de la coordination interministérielle et de l'appui territorial
Bureau de l'appui territorial
Cellule environnement
Affaire suivie par Caroline Pasquier de Franclieu
Tél : 05 61 02 10 14
Courriel : caroline.pasquier-de-franclieu@ariege.gouv.fr

Arrêté préfectoral portant cessibilité des parcelles nécessaires à la réalisation des travaux de la déviation de la route nationale 20 section de Tarascon-sur-Ariège, sur les communes de Quié et de Tarascon-sur-Ariège.

La préfète de l'Ariège
Chevalier de la Légion d'Honneur
Chevalier de l'Ordre National du Mérite

Vu le code de l'expropriation pour cause d'utilité publique, et notamment ses articles L.131-1 et suivants, R.131-1 et suivants, L.311-1 et suivants, R.111-4 et R.311-1 et suivants ;
Vu le décret du 26 décembre 2000 déclarant d'utilité publique les travaux d'aménagement à 2 x 2 voies de la route nationale 20 entre Tarascon-sur-Ariège et Ax-les-Thermes et les travaux d'aménagement de la déviation à 2 voies d'Ax-les-Thermes, portant mise en compatibilité des plans d'occupation des sols des communes de Tarascon-sur-Ariège, Ussat, Verdun, Les Cabannes, Albiès, Savignac-les-Ormeaux et Ax-les-Thermes et conférant le caractère de route express à la route nationale 20 entre Tarascon-sur-Ariège et Ax-les-Thermes ;
Vu le décret du 22 décembre 2010 prorogeant les effets du décret du 26 décembre 2000 susvisé ;
Vu l'arrêté préfectoral en date du 17 octobre 2019 portant désignation d'un commissaire enquêteur et prescrivant l'ouverture d'une enquête publique parcellaire relative à la déviation de la route nationale 20 section de Tarascon-sur-Ariège, sur les communes de Quié et de Tarascon-sur-Ariège du lundi 16 décembre 2019 au vendredi 3 janvier 2020 ;
Vu le dossier d'enquête constitué conformément au code de l'expropriation pour cause d'utilité publique et les registres y afférents,
Vu les états et plans parcellaires par commune concernée,
Vu la parution de l'avis d'enquête dans la Dépêche du Midi en date des 5 et 20 décembre 2019,
Vu le rapport et les conclusions du commissaire enquêteur en date du 24 janvier 2020,
Vu l'avis favorable du commissaire enquêteur,
Vu la demande en date du 14 mai 2020, par laquelle le directeur régional de l'environnement, de l'aménagement et du logement Occitanie sollicite la prise de l'arrêté préfectoral rendant cessibles les parcelles nécessaires à l'aménagement à 2 x 2 voies de la route nationale 20 section de Tarascon-sur-Ariège, sur les communes de Quié et de Tarascon-sur-Ariège,
Vu le courrier du 14 mai 2020 par lequel le directeur régional de l'environnement, de l'aménagement et du logement d'Occitanie confirme que le document d'arpentage a été notifié aux propriétaires concernés par une division parcellaire pour les parcelles situées sur les communes de Quié et de Tarascon-sur-Ariège ;
Considérant que, au vu des résultats de l'enquête, le maître d'ouvrage a décidé, sur recommandation du commissaire enquêteur et après examen de leur faisabilité technique, de réaliser une réduction des emprises foncières ; qu'ainsi les parcelles C919, C920 et C986 situées sur la commune de Tarascon-sur-Ariège et les parcelles A61, A70, A72 et A73 situées sur la commune de Quié sont exclues de la

cessibilité prévue au présent arrêté ; Considérant que l'emprise des travaux projetés est conforme au plan général des emprises issu du plan général des travaux annexé à la déclaration publique,
Considérant qu'aucune remarque ou contestation d'emprise sur l'emprise générale du projet n'a été formulée sur l'emprise générale du projet au cours de l'enquête,
Considérant qu'il y a lieu de poursuivre la procédure d'expropriation ;
Sur proposition du secrétaire général de la préfecture,

ARRÊTE

Article 1 - Sont déclarées cessibles au profit de l'État (Direction Régionale de l'Environnement, de l'Aménagement et du Logement Occitanie – DREAL), maître d'ouvrage du projet les parcelles en surface et en tréfonds telles que désignées dans les états et les plans parcellaires ci-annexés.

Article 2 - La direction régionale de l'environnement, de l'aménagement et du logement d'Occitanie est autorisée à acquérir soit à l'amiable, soit par la voie de l'expropriation, les emprises nécessaires à la réalisation des travaux d'aménagement à 2 x 2 voies de la route nationale 20 au niveau de la déviation de Tarascon-sur-Ariège.

Article 3 - L'arrêté de cessibilité devra être transmis, par la Préfète de l'Ariège, dans les six mois à compter de ce jour, à monsieur le juge de l'expropriation.

Article 4 - Le secrétaire général de la préfecture de l'Ariège, le directeur régional de l'environnement, de l'aménagement et du logement d'Occitanie, les maires de Tarascon-sur-Ariège et de Quié sont chargés, chacun en ce qui le concerne, de l'exécution du présent arrêté, qui sera publié au recueil des actes administratifs de l'État en Ariège.

Foix, le 3 juin 2020

Chantal MAUCHET

ANNEXES
à l'arrêté préfectoral du 3 juin 2020 portant cessibilité des parcelles nécessaires à la réalisation des travaux de la déviation de la route nationale 20 section de Tarascon-sur-Ariège, sur les communes de Quié et de Tarascon-sur-Ariège.

ANNEXE 1 – Etat parcellaire de la commune de Quié,

ANNEXE 2 – Plans parcellaires de la commune de Quié,

ANNEXE 3 – Etat parcellaire de la commune de Tarascon-sur-Ariège,

ANNEXE 4 – Plans parcellaires de la commune de Tarascon-sur-Ariège.

PRÉFET
DE L'ARIÈGE
Liberté
Égalité
Fraternité

PRÉFECTURE
Cabinet de la préfète
Service des sécurités
Affaire suivie par Sylviane Régalon
Tél : 05 61 02 10 17
Courriel : pref-defense-protection-civile@ariege.gouv.fr

Arrêté préfectoral portant agrément départemental de sécurité civile pour l'association Union Départementale des Sapeurs-Pompiers de l'Ariège (UDSP09)

La préfète de l'Ariège
Chevalier de la légion d'honneur
Chevalier de l'ordre national du mérite

Vu le code de la sécurité intérieure, notamment ses articles L.725-1, L.725-3 et R.725-1 à R.725-11 ;

Vu le décret n°2017-908 du 6 mai 2017 portant notamment diverses dispositions applicables au régime juridique des associations, articles 15 à 21 ;

Vu l'arrêté du 27 février 2017 relatif à l'agrément de sécurité civile ;

Vu l'arrêté du 7 novembre 2006 fixant le référentiel national relatif aux dispositifs prévisionnels de secours ;

Vu la demande d'agrément départemental de sécurité civile déposée le 28 février 2020 par l'association Union Départementale des Sapeurs-Pompiers de l'Ariège (UDSP09) ;

A R R Ê T E

Article 1 :

L'association Union Départementale des Sapeurs-Pompiers de l'Ariège (UDSP09) est agréée au niveau départemental pour une durée de 3 ans pour les missions définies ci-dessous :

- D - Dispositif prévisionnel de secours de petite à grande envergure (DPS-PE à GE).

Article 2 :

L'agrément accordé par le présent arrêté peut être retiré ou abrogé notamment en cas de non-respect d'une des conditions fixées par les articles R.725-1 à R.725-11 du code de la sécurité intérieure sus-visés, et dans les formes prévues par le code des relations entre le public et l'administration.

Article 3 :

L'association s'engage à signaler sans délai, au préfet du département, toute modification substantielle des éléments au vu desquels l'agrément a été accordé.

Article 4 :

Le présent arrêté peut faire l'objet d'un recours gracieux auprès des services de la préfecture ainsi que d'un recours hiérarchique auprès du Ministre de l'Intérieur, dans un délai de deux mois. Un recours contentieux peut ensuite être formé auprès du Tribunal Administratif de Toulouse, dans un délai de deux mois à compter de sa publication au recueil départemental des actes administratifs.

Article 7 :

Le secrétaire général de la préfecture de l'Ariège et le directeur des services du cabinet sont chargés, chacun en ce qui le concerne, de l'exécution du présent arrêté, qui sera publié au recueil départemental des actes administratifs.

Fait à Foix, le 5 juin 2020

Pour la préfète et par délégation,
Le directeur des services du Cabinet

Signé :

Yoann Saturnin de Ballangen

Liberté • Égalité • Fraternité
RÉPUBLIQUE FRANÇAISE

PRÉFÈTE DE L'ARIÈGE

Direction Régionale de l'Environnement,
de l'Aménagement et du Logement Occitanie
Direction des Risques Naturels
Département Ouvrages Hydrauliques et Concessions

Arrêté
autorisant EDF SA
à réaliser des travaux de
remise en état du génie civil du barrage de Baldarquès

Concession Hydroélectrique de l'Hospitalet-Merens

La Préfète de l'Ariège
Chevalier de la Légion d'honneur
Chevalier de l'ordre national du mérite

VU le code de l'énergie et notamment son Livre V ;

VU le code de l'environnement ;

VU le décret n° 2004-374 du 29 avril 2004 modifié relatif aux pouvoirs des préfets, à l'organisation et à l'action des services de l'État dans les régions et départements ;

VU le décret n° 2016-530 du 27 avril 2016 relatif aux concessions d'énergie hydraulique et approuvant le modèle de cahier des charges applicable à ces concessions codifié ;

VU le schéma directeur d'aménagement et de gestion des eaux (SDAGE) du Bassin Adour-Garonne 2016-2021, approuvé le 1er décembre 2015 par le Préfet Coordonnateur de Bassin ;

VU le décret du 21 mars 1965 concédant à Électricité de France, l'aménagement et l'exploitation des chutes de l'Hospitalet et de Merens sur l'Ariège, le Carol et divers de leurs affluents ;

VU le décret du 22 septembre 1982 approuvant le 1er avenant à la concession des chutes de l'Hospitalet et de Merens sur l'Ariège, le Carol et divers de leurs affluents ;

VU l'arrêté préfectoral du 18 novembre 2019 de la préfète de L'Ariège donnant délégation de signature à Monsieur Patrick BERG, directeur régional de l'environnement, de l'aménagement et du logement de la région Occitanie, en particulier pour l'approbation des projets de travaux sur les concessions hydroélectriques ;

VU l'arrêté du 14 mai 2020 portant subdélégation de signature du Directeur aux agents de la DREAL Occitanie pour le département de l'Ariège ;

VU la note technique transmise par EDF par courrier électronique en date du 6 avril 2020 concernant les travaux de traitement du coursier de l'évacuateur de crue et de la fissure traversante du plot 3 ainsi que la reprise de l'étanchéité du parement amont ;

VU les avis des services et collectivités consultés en date du 14 avril 2020 ;

VU les compléments à la demande transmis par le concessionnaire par courriel du 14 mai 2020 en réponse et aux avis exprimés ;

VU la consultation du concessionnaire sur le projet d'arrêté préfectoral en date du 2 juin 2020 ;

VU l'avis du concessionnaire formulé sur le projet d'arrêté préfectoral en date du 3 juin 2000 dans le cadre de la procédure contradictoire

CONSIDÉRANT qu'il incombe au concessionnaire de maintenir en état les ouvrages de la concession ;

CONSIDÉRANT que la notice technique des incidences environnementales déposée et les complémentaires apportés par le concessionnaire permettent l'appréciation de l'incidence des travaux projetés et que les dispositions prévues par le concessionnaire sont de nature à prévenir leurs impacts potentiels ;

CONSIDÉRANT que, dans ces conditions, les mesures prévues par le concessionnaire pour prévenir les impacts liés à cette opération sont de nature à garantir les intérêts mentionnés à l'article L.211-1 du code de l'environnement ;

Sur proposition du Directeur Régional de l'Environnement, de l'Aménagement et du Logement d'Occitanie ;

Arrête

Article 1 – Autorisation de réaliser les travaux

La société EDF, concessionnaire de l'État pour l'aménagement hydroélectrique de l'Hospitalet Merens, est autorisée, aux conditions du présent arrêté et conformément au dossier de demande, à procéder aux travaux de remise en état du génie civil du barrage de Baldarquès (coursier d'évacuation des crues et des parements) et de drainage du pied aval en rive gauche.

Conformément à l'article L. 521-1 du code de l'énergie, la présente approbation de travaux vaut autorisation au titre des articles L. 214-1 à L. 214-6 du code de l'environnement.

Article 2 –Description des travaux autorisés

Les travaux autorisés consistent en :
– la mise en place de la base de vie et des installations de chantier ;
– la reprise complète du coursier de l'évacuateur de crue et de la pelle amont ;
– le traitement de la reprise de bétonnage du plot 3 par colmatage, étanchéité et injection ;
– le drainage des écoulements à l'aplomb de la rive gauche aval du barrage ;
– la réparation ponctuelle des enduits dégradés sur les parements amont et aval, sur le couronnement et autour du massif de la vidange de fond en pied aval du barrage.
– le retrait des installations et la remise en état du site.

Article 3 – Durée de l'autorisation

Les travaux visés à l'article 2 sont envisagés entre le 8 juin et le 30 septembre 2020.
Prenant en compte les aléas de chantier et le risque d'intempéries, ils devront être réalisés avant le 15 novembre 2020.

La DREAL, la DDT et l'OFB seront prévenues 24 heures avant l'engagement des travaux.

Article 4 – Organisation et réalisation du chantier

Le concessionnaire mettra en œuvre les moyens nécessaires, lors de la réalisation des travaux, pour réduire les impacts du chantier sur l'environnement et sur les tiers, conformément au dossier et aux compléments fournis lors de l'instruction.

Les mesures préventives prévues seront mises en œuvre par l' (les) entreprise(s) en charge des travaux conformément au dossier d'exécution et aux compléments fournis lors de l'instruction.

Le concessionnaire prend toutes les mesures adaptées pour assurer la santé et la sécurité des travailleurs intervenant sur le chantier. Les intervenants disposent des certifications et qualifications nécessaires à la réalisation des travaux projetés.

Tout stockage de produits nécessaires au chantier devra se faire sur des emplacements réservés éloignés des cours d'eau, en récipients fermés et sur des bacs de rétention. Des kits de dépollution devront être disponibles sur place, adaptés à tous les produits utilisés.

Les véhicules et engins de chantier devront être à jour au regard de la réglementation relative au contrôle technique. Leur entretien sera fait préventivement en atelier avant l'arrivée sur site, leur ravitaillement sera accompli sur des aires équipées à cet effet. Ils seront systématiquement repliés sur la rive le soir en semaine et les week-ends sur des aires permettant le recueil d'effluents éventuels.

Les déchets générés seront valorisés autant que possible ou éliminés et traités selon des filières appropriées au type de déchet, le cas échéant, dans le respect de la réglementation portant sur la gestion de ces déchets.

L'accès du chantier et des zones de stockage sera interdit au public.

Durant les travaux, les installations de chantier et les zones de stockage des matériaux seront implantées conformément au dossier déposé. Des conventions d'occupation temporaire seront conclues entre le concessionnaire et les propriétaires des parcelles utilisées et n'appartenant pas au concessionnaire.

Une remise en état du site sera réalisée en fin de chantier avec notamment l'évacuation de tous les stocks et des déchets.

Article 5 – Protection des milieux et espèces naturels

Aucun rejet dans l'environnement n'est autorisé.

Les substances non naturelles ne seront pas rejetées et seront retraitées par des filières appropriées. Des dispositifs adaptés sont prévus notamment un géotextile sera mis en place lors de toutes les phases d'hydrodécapage afin de filtrer les eaux avant leur rejet et un dispositif de collecte de la laitance du béton sera mis en place en pied aval du déversoir pour éviter de polluer le cours d'eau aval.

Un écologue est présent dès la mise en place du chantier afin d'assurer une sensibilisation et un accompagnement des entreprises présentes sur le terrain. Il assure le balisage et la mise en défens de toutes les zones du chantier à protéger (flore/habitats) préalablement à l'engagement des travaux. Le maintien du balisage mis en place ainsi que son strict respect est régulièrement vérifié tout au long de la durée du chantier.

Les plans de vol et les plannings de rotation des prestations héliportées devront recevoir l'aval de la LPO et des services concernés et seront adaptés en cas de besoin.

Les eaux usées et les eaux vannes de la base de vie seront stockées dans des cuves tampons et évacuées régulièrement, ou traitées par un système d'assainissement conforme à la réglementation en vigueur.

Des dispositions seront prises pour garantir l'absence de dissémination de poussières/particules dans l'atmosphère lors du chantier.

Durant toute la durée du chantier, la délivrance du débit réservé continue d'être assurée selon les conditions habituelles.

Article 6 – Information des tiers

Un affichage sera mis en place afin d'informer le public et notamment les randonneurs du déroulement du chantier (contenu, planning…) et les mesures mises en œuvre sur le terrain (interdiction d'accès, circulation de chantier…).

De plus, une information préalable sera réalisée auprès de la Fédération de pêche ainsi que de l'AAPPMA locale notamment en ce qui concerne la gestion prévue du plan d'eau.

Article 7 – Observation de la réglementation

Le concessionnaire est tenu de se conformer à tous les règlements existants ou à venir sur la police de l'environnement et la sécurité civile.

La présente autorisation préfectorale ne dispense en aucun cas le concessionnaire de faire les déclarations ou d'obtenir les autorisations requises par d'autres réglementations.

Article 8 – Responsabilités

Les opérations se dérouleront sous la responsabilité du concessionnaire. Il veillera, en application du présent arrêté, à prendre toutes les mesures nécessaires pour garantir la santé et la sécurité des personnes intervenantes, la sécurité des biens et la préservation de l'environnement immédiat.

Le concessionnaire est tenu pour responsable des dommages matériels et/ou corporels qui pourraient être le fait des travaux ou leurs conséquences.

Article 9 – Exécution des travaux – Contrôles

Les travaux seront exécutés avec le plus grand soin, conformément aux règles de l'art et aux modalités décrites dans le dossier de demande. Le concessionnaire devra informer la DREAL Occitanie de l'achèvement des travaux.

À tout moment, le concessionnaire est tenu de laisser le libre accès du chantier aux agents chargés de la police de l'environnement, de l'énergie et de l'inspection du travail.

Sur les réquisitions des agents en charge du contrôle, le concessionnaire doit être à même de procéder à ses frais, à toutes les mesures et vérifications utiles pour constater l'exécution du présent règlement.

Article 10 – Modifications

Toute modification substantielle apportée par le concessionnaire aux éléments du dossier de demande et de cette autorisation doit être portée, avant réalisation, à la connaissance de la DREAL Occitanie, accompagnée des éléments d'appréciation. Sa mise en œuvre est conditionnée à un retour formalisé de la DREAL Occitanie.

Article 11 – Dispositions applicables en cas d'accident ou d'incident

Le concessionnaire est tenu de déclarer dans les meilleurs délais à la DREAL (Direction des Risques Naturels / Département Ouvrages Hydrauliques et Concessions), les accidents ou incidents qui sont de nature à porter atteinte aux intérêts mentionnés au L 211-1 du code de l'environnement et d'indiquer les dispositions prises ou envisagées pour rétablir une situation normale.

En cas d'arrêt de chantier consécutif à un incident, les travaux ne pourront reprendre qu'après accord de la DREAL sur les conditions de redémarrage.

Article 12 – Clauses de précarité

Le concessionnaire ne peut prétendre à aucune indemnité en dédommagement si l'administration reconnaît nécessaire de prendre, dans l'intérêt de la police et de la répartition des eaux, des mesures qui le privent, d'une manière temporaire ou définitive, de tout ou partie des avantages résultant de la présente autorisation.

Article 13 – Affichage

Le présent arrêté fait l'objet d'un affichage jusqu'à la fin de l'opération, sur le site des travaux, ainsi que dans la mairie de la commune de l'Hospitalet-près-l'Andorre.

Article 14 – Droits des tiers

Les droits des tiers sont et demeurent expressément réservés.

Article 15 – Délais et voies de recours

Tout recours à l'encontre du présent arrêté peut être porté devant le tribunal administratif territorialement compétent :
– par le bénéficiaire, dans un délai de deux mois suivant sa notification, soit par courrier, soit par l'application informatique télérecours accessible sur le site http://www.telerecours.fr, conformément aux dispositions des articles R 421-1 et suivants du code de justice administrative ;
– par les tiers, dans un délai de quatre mois à compter de l'accomplissement des formalités de publicité, conformément à l'article R 514-3-1 du code de l'environnement, soit par courrier, soit par l'application informatique télérecours accessible sur le site http://www.telerecours.fr.

Dans le délai de deux mois à compter de la notification du présent arrêté, le concessionnaire peut présenter un recours gracieux. Le silence gardé par l'administration pendant plus de deux mois sur la demande de recours gracieux emporte décision implicite de rejet de cette demande conformément à l'article R 421-2 du code de justice administrative.

Article 16 – Publication et exécution

M. le Secrétaire Général de la préfecture de l'Ariège ;
M. le Directeur Régional de l'Environnement, de l'Aménagement et du Logement d'Occitanie ;
M. le maire de la commune de l'Hospitalet-près-l'Andorre ;
sont chargés, chacun en ce qui le concerne, d'assurer l'exécution du présent arrêté qui fait l'objet d'une publication au recueil des actes administratifs de la Préfecture de l'Ariège et qui est notifié au concessionnaire.

Une copie est adressée pour information à :
M. le Directeur Départemental des Territoires de l'Ariège ;
M. le Chef du service interdépartemental Ariège/Haute-Garonne de l'OFB.

À Toulouse, le 5 juin 2020

Pour la Préfète et par subdélégation,
La cheffe de la Mission Concessions,

Anne SABATIER