

AGERIN SAS



Liberté - Égalité - Fraternité

REPUBLIQUE FRANÇAISE

Direction Départementale

des Territoires

de l'Ariège







COMMUNE DE SAINT-GIRONS

Plan de Prévention des Risques Naturels (PPRN)

CARTE DU ZONAGE RÉGLEMENTAIRE

Fond cadastral

Légende

-  Périimètre d'étude
-  Limite communale
-  Zone de renouvellement urbain
-  Zone non directement exposée
-  Zone de prescriptions
-  Zone d'interdictions (utilisation restreinte)



0 500 1.000 m