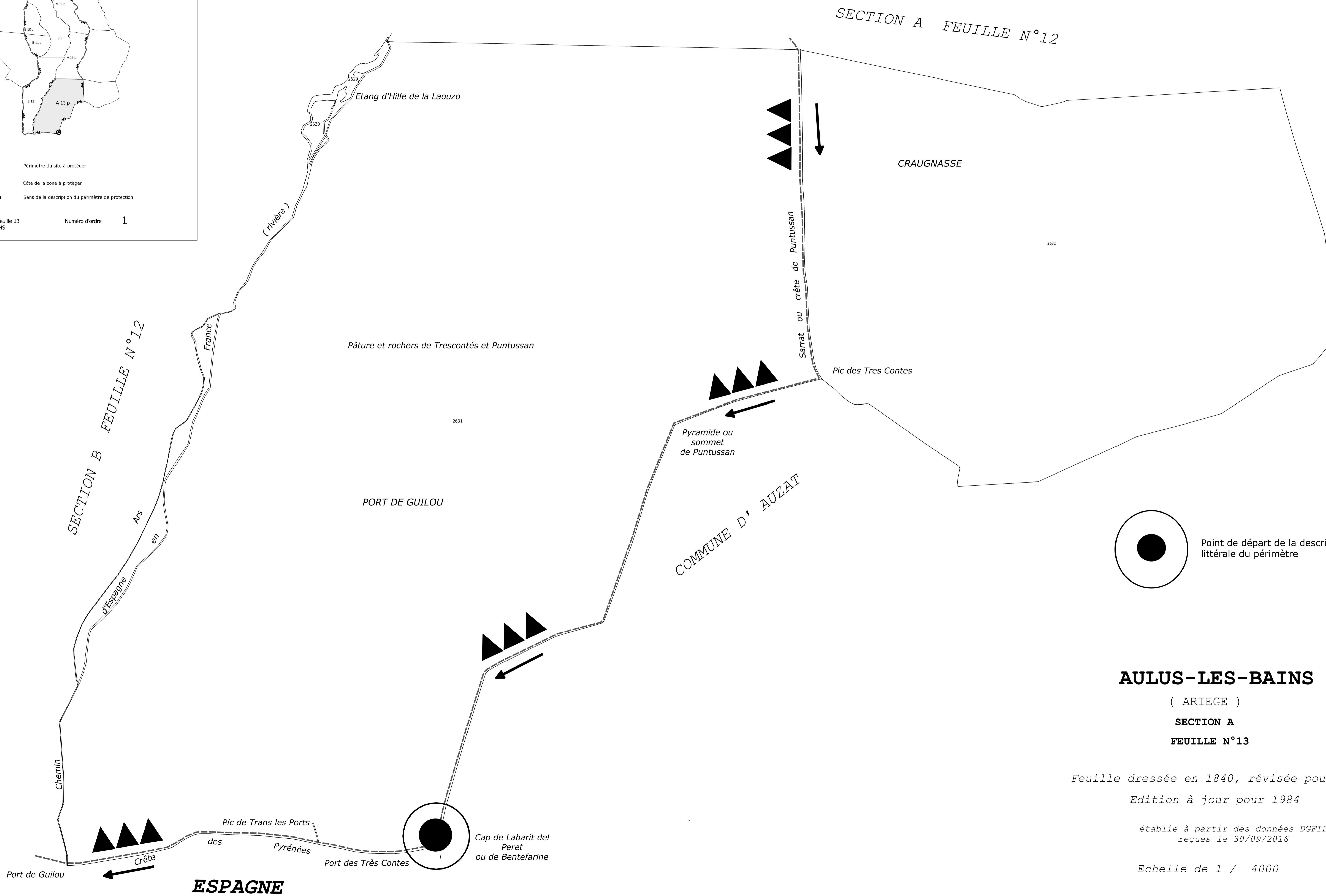


LEGENDE
- - - Périmètre du site à protéger
▲▲▲ Côté de la zone à protéger
← Sens de la description du périmètre de protection

CADASTRE Section A feuille 13
AULUS-LES-BAINS
Numéro d'ordre **1**



 Point de départ de la description littérale du périmètre

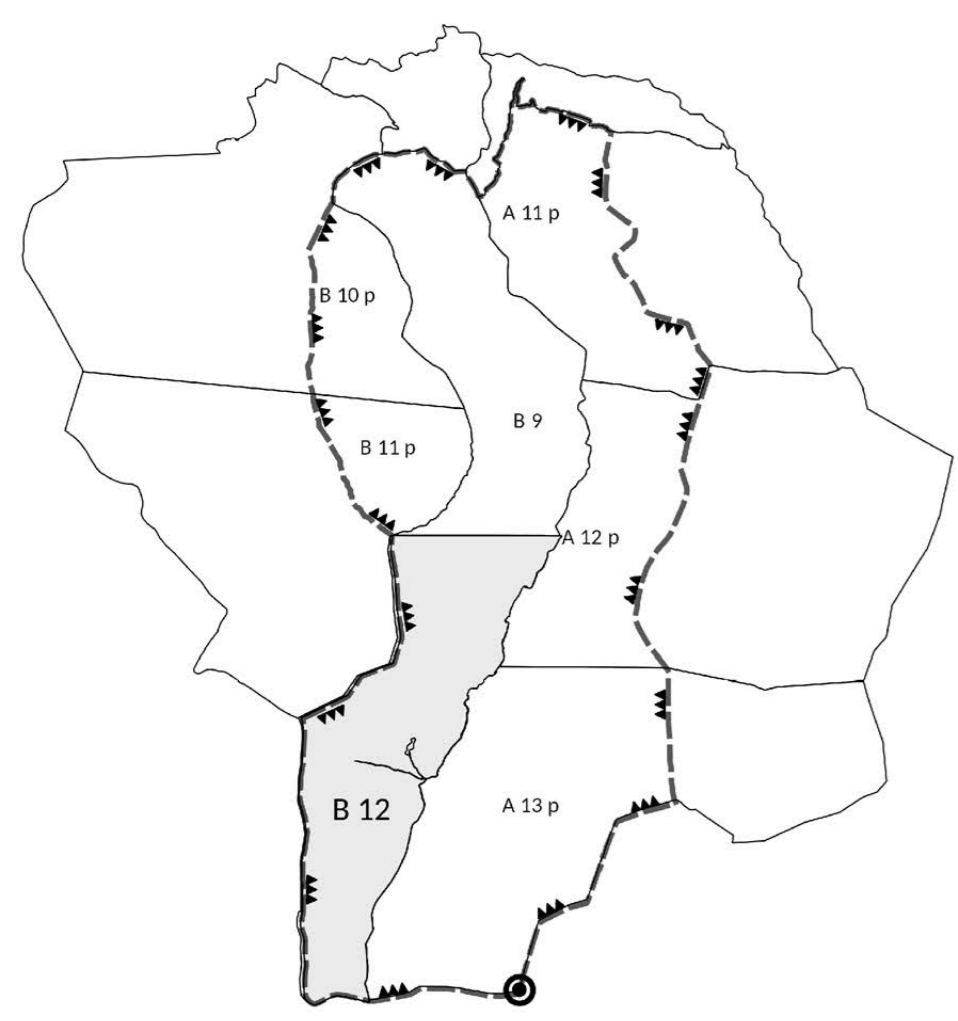
AULUS-LES-BAINS
(ARIEGE)
SECTION A
FEUILLE N°13

Feuille dressée en 1840, révisée pour 1936
Edition à jour pour 1984

établie à partir des données DGFIP
reçues le 30/09/2016

Echelle de 1 / 4000





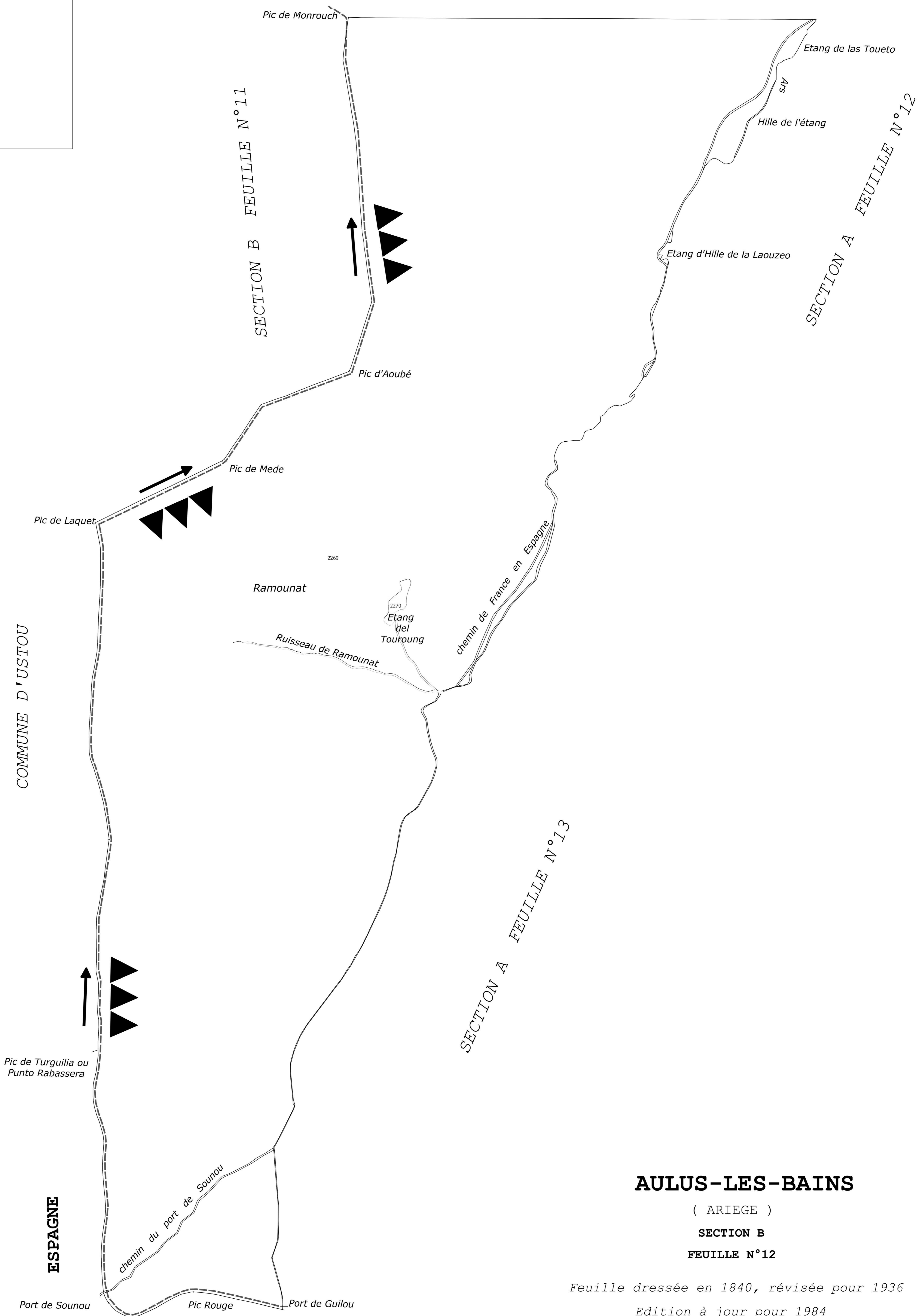
SECTION B FEUILLE N°9

LEGENDE

- Périmètre du site à protéger
- ▲▲▲ Côté de la zone à protéger
- Sens de la description du périmètre de protection

CADASTRE Section B feuille 12
AULUS-LES-BAINS

Numéro d'ordre **2**



AULUS-LES-BAINS

(ARIEGE)

SECTION B

FEUILLE N°12

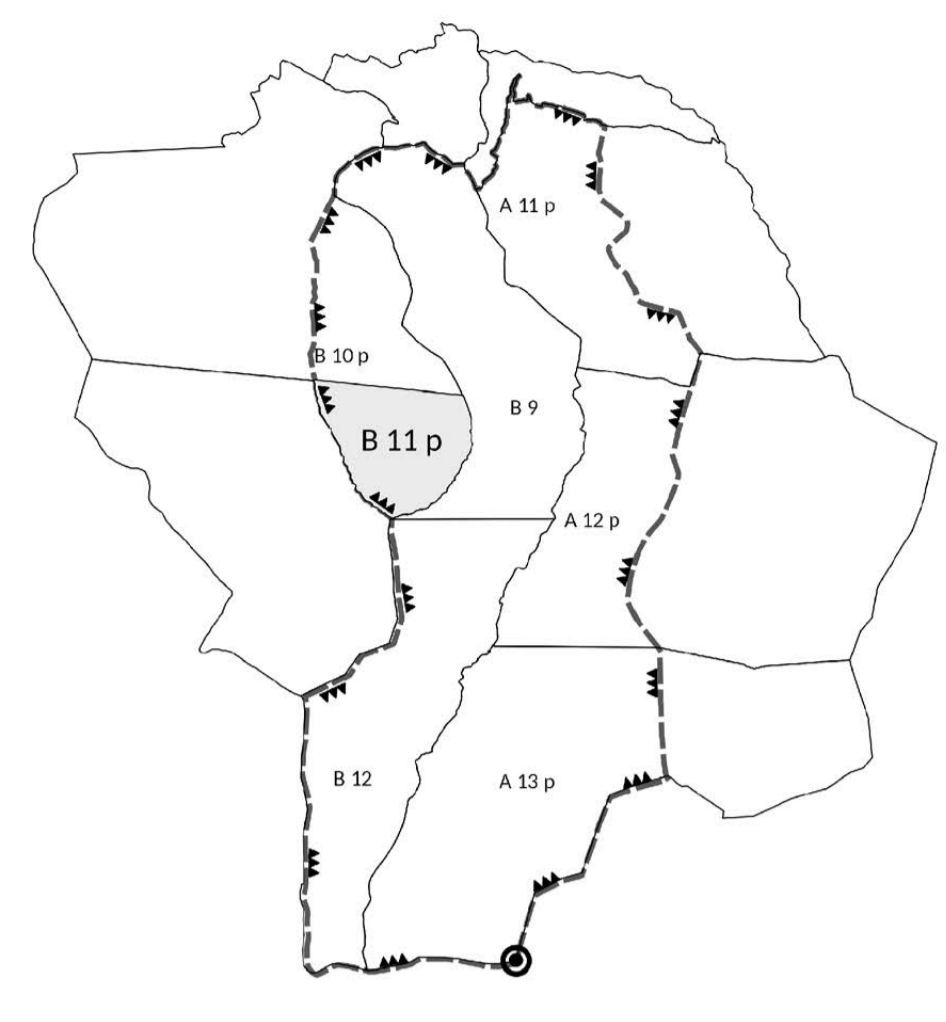

Feuille dressée en 1840, révisée pour 1936

Edition à jour pour 1984

établie à partir des données DGFIIP
reçues le 30/09/2016

Echelle de 1 / 4000

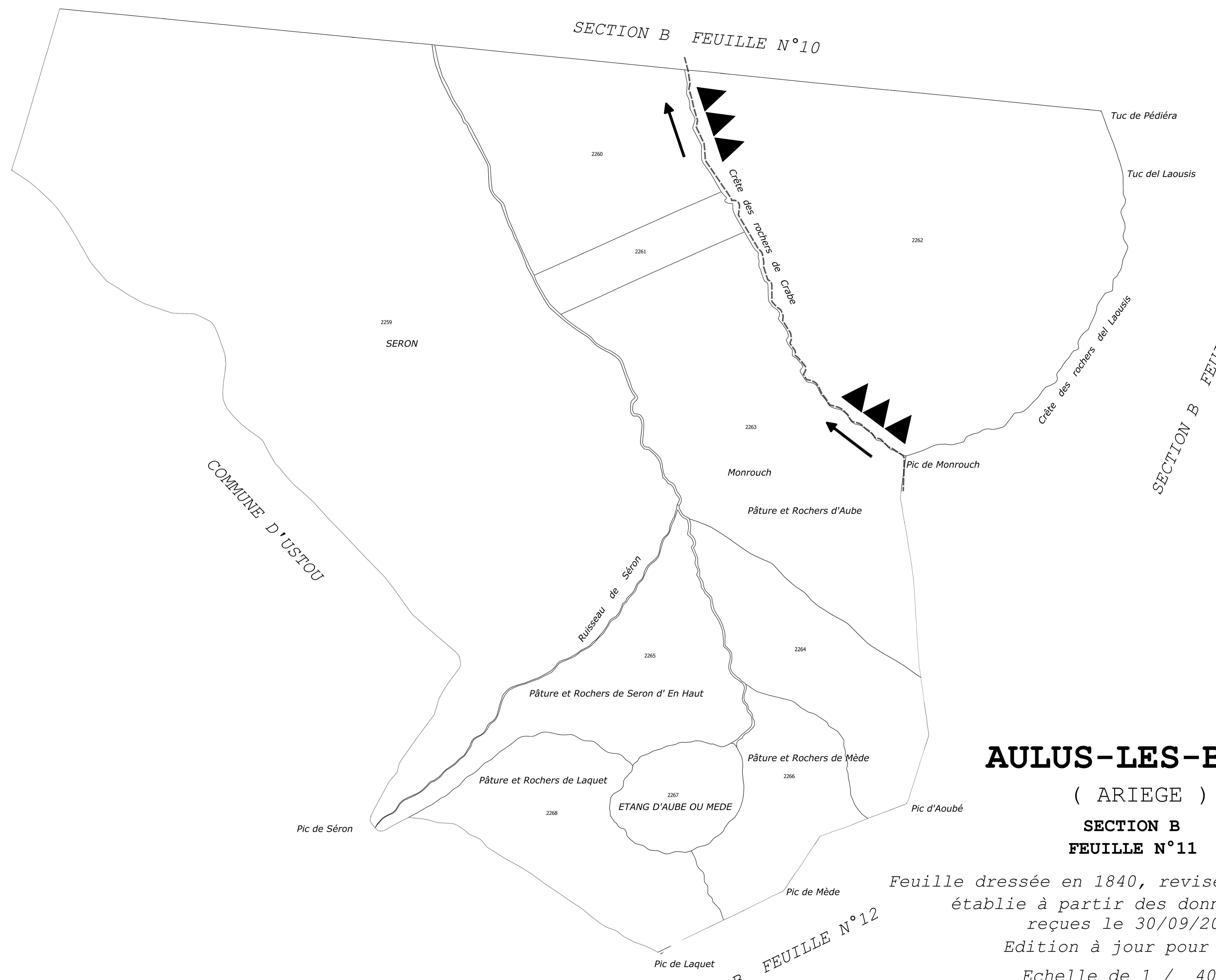
0 250 500 750 1000 m



LEGENDE

- Périimètre du site à protéger
- Côte de la zone à protéger
- Sens de la description du périmètre de protection

CADASTRE Section B feuille 11
 AULUS-LES-BAINS
 Numéro d'ordre **3**



SECTION B FEUILLE N°9

SECTION B FEUILLE N°10

SECTION B FEUILLE N°12

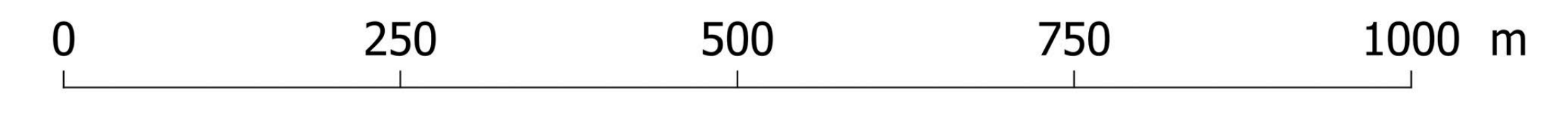
AULUS-LES-BAINS

(ARIEGE)

**SECTION B
 FEUILLE N°11**

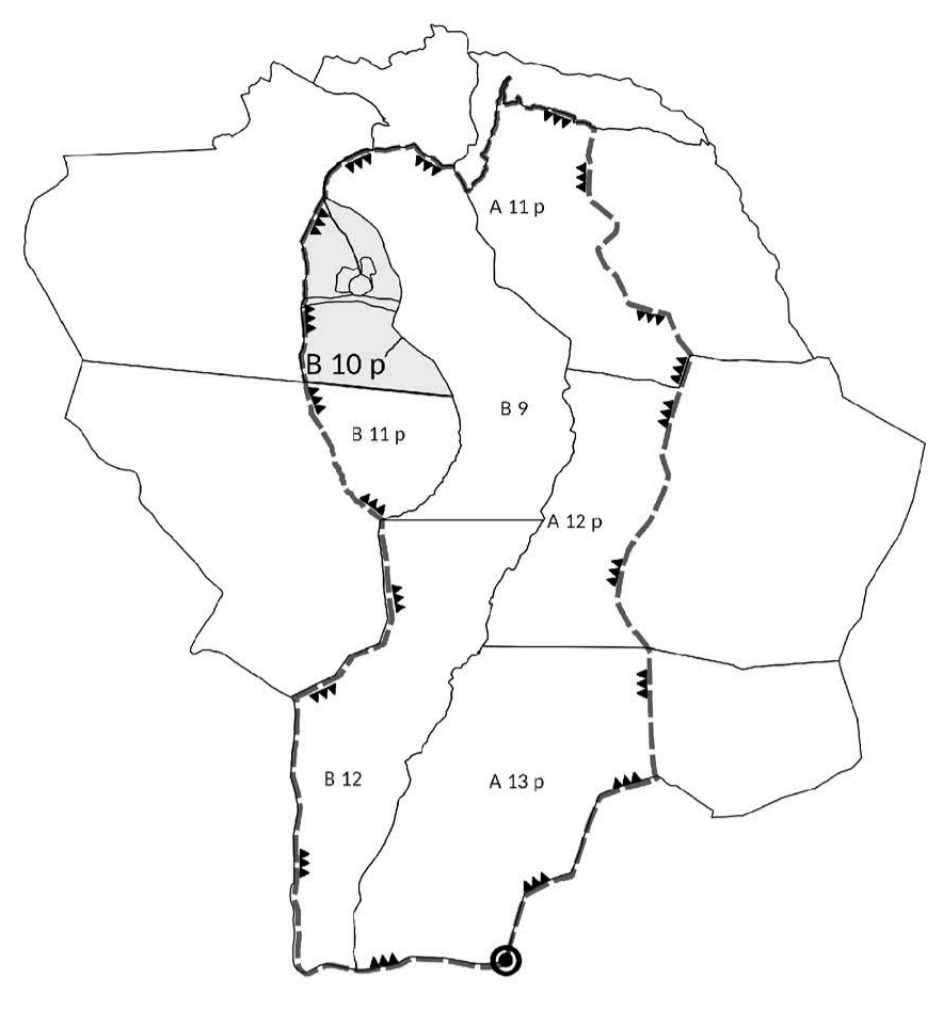
*Feuille dressée en 1840, révisée pour 1936
 établie à partir des données DGFIP
 reçues le 30/09/2016
 Edition à jour pour 1984*

Echelle de 1 / 4000





PROJET DE CLASSEMENT
Au titre du code de l'environnement
Titre IV/chapitre unique
Dossier d'enquête publique-
SITE DE LA CASCADE ET DE LA VALLEE D'ARS




LEGENDE

- Périimètre du site à protéger
- Côte de la zone à protéger
- Sens de la description du périmètre de protection

CADASTRE Section B feuille 10
AULUS-LES-BAINS

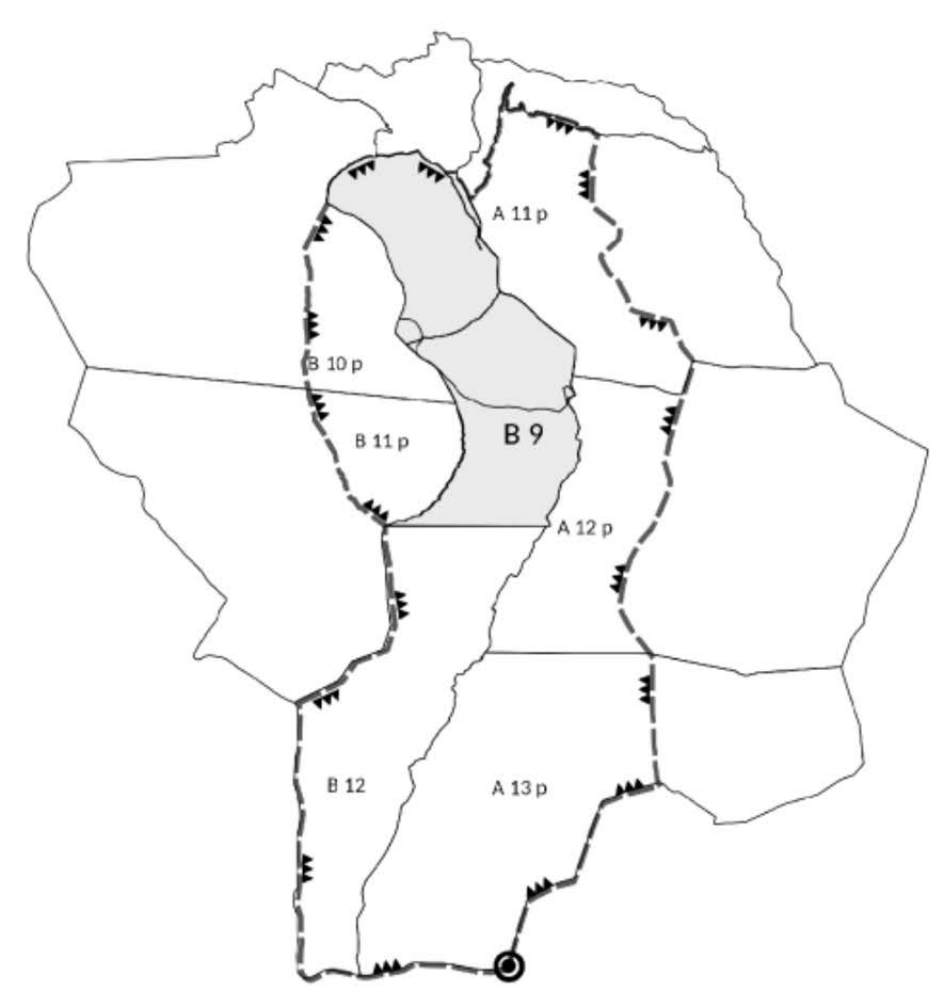
Numéro d'ordre **4**



AULUS-LES-BAINS
(ARIEGE)
SECTION B
FEUILLE N°10

Feuille dressée en 1840, révisée pour 1936
Edition à jour pour 1984
établie à partir des données DGFIP
reçues le 30/09/2016
Echelle de 1 / 4000

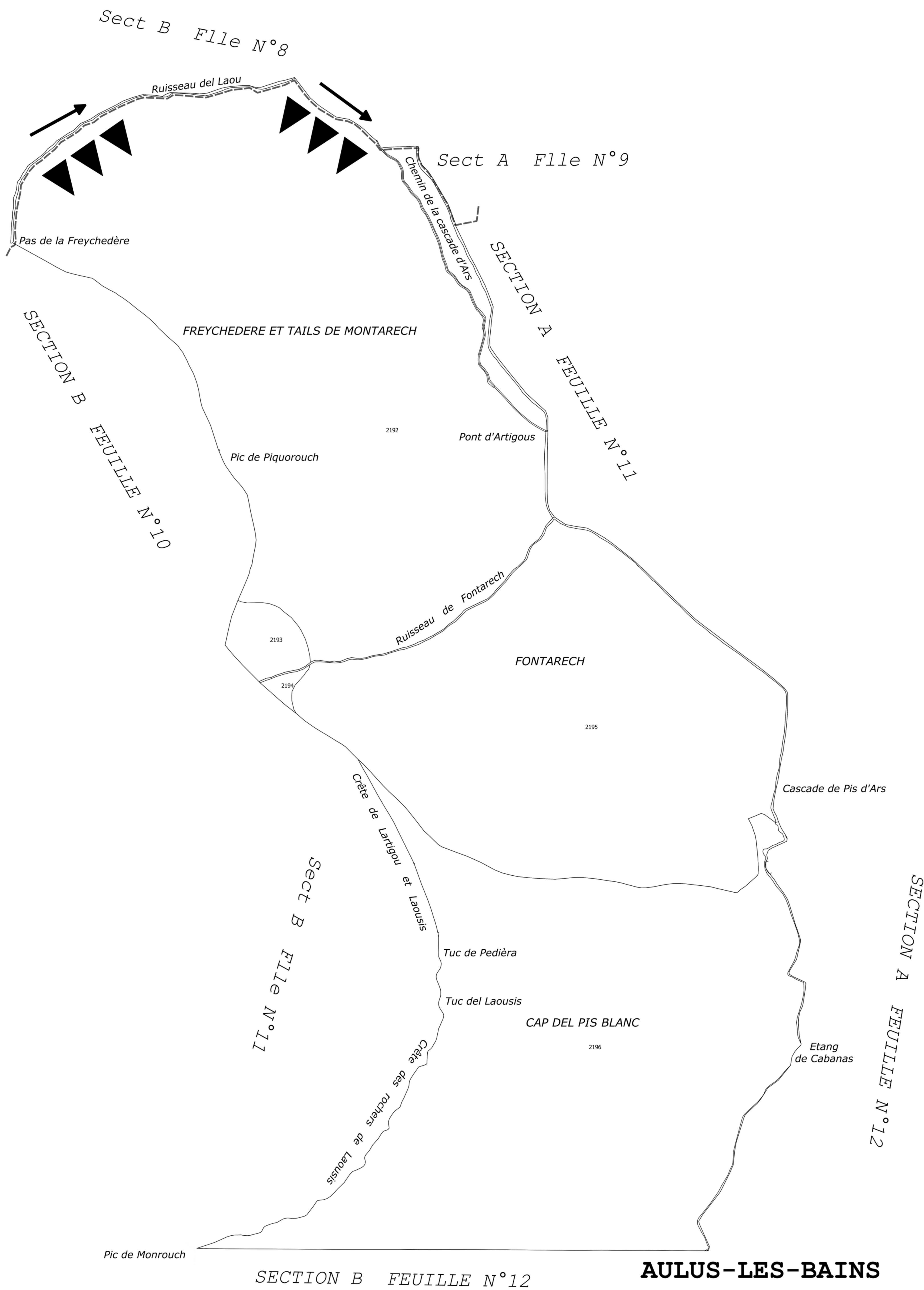




LEGENDE

- Périimètre du site à protéger
- ▲▲▲ Côté de la zone à protéger
- ← Sens de la description du périmètre de protection

CADASTRE Section B feuille 9 AULUS-LES-BAINS Numéro d'ordre 5



SECTION B FEUILLE N°12

AULUS-LES-BAINS

(ARIEGE)

SECTION B

FEUILLE N°9

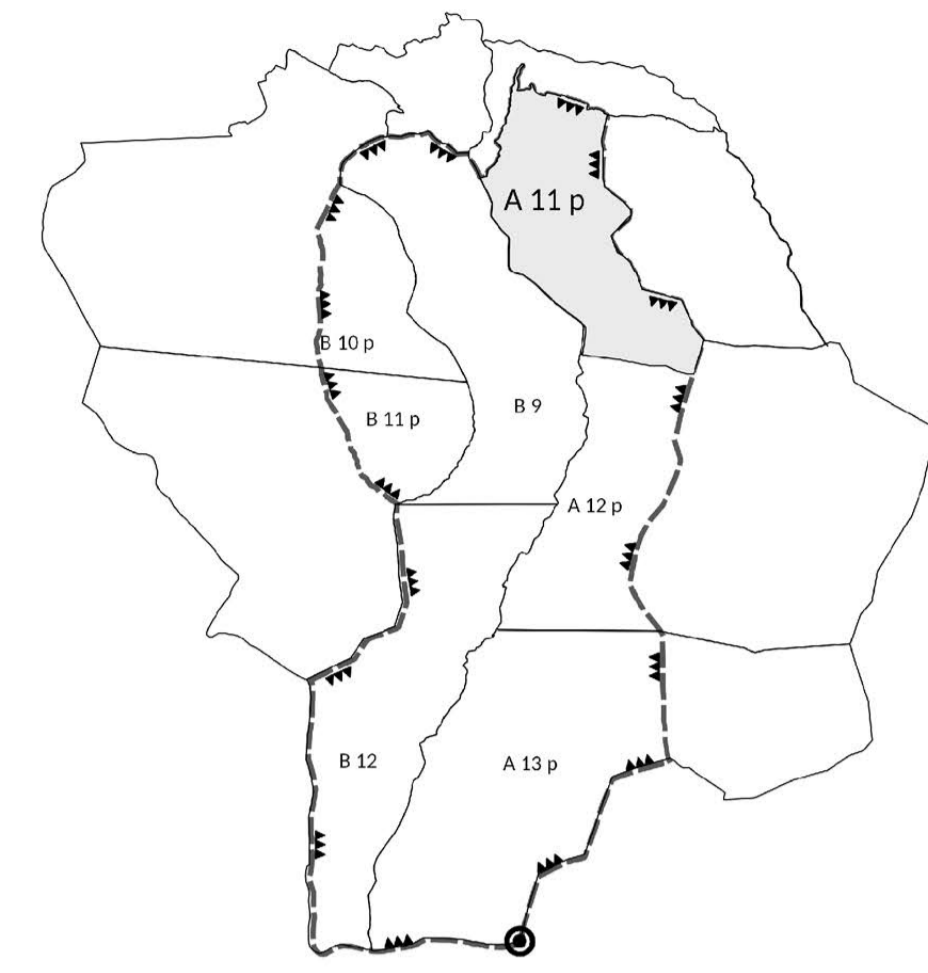
Feuille dressée en 1840, révisée pour 1936

Edition à jour pour 1984

établie à partir des données DGFIP
reçues le 30/09/2016

Echelle de 1 / 4000

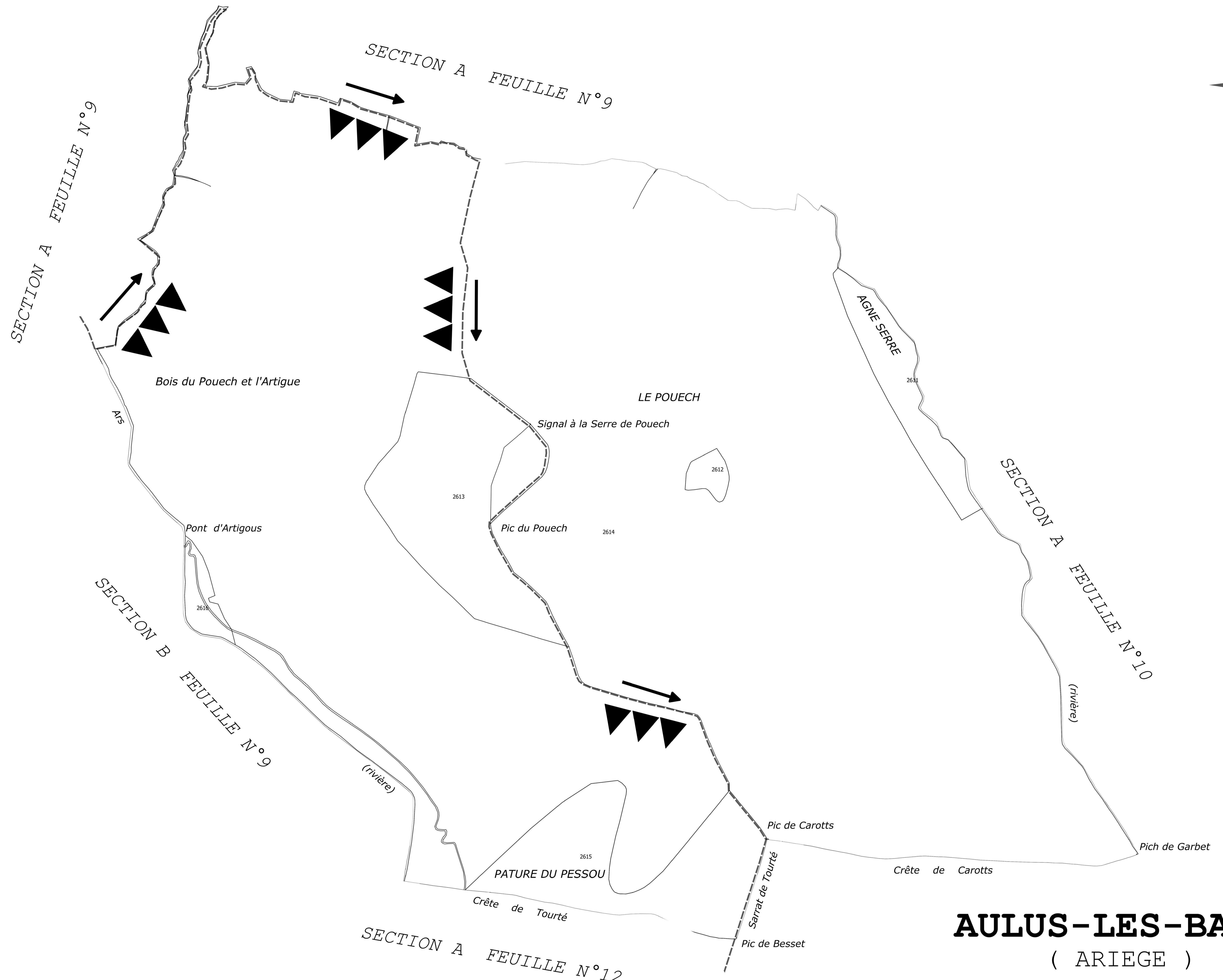




LEGENDE

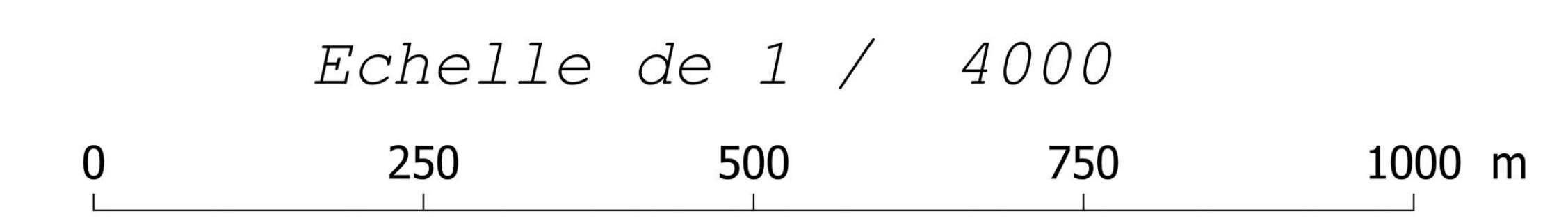
- Périimètre du site à protéger
- Côte de la zone à protéger
- Sens de la description du périmètre de protection

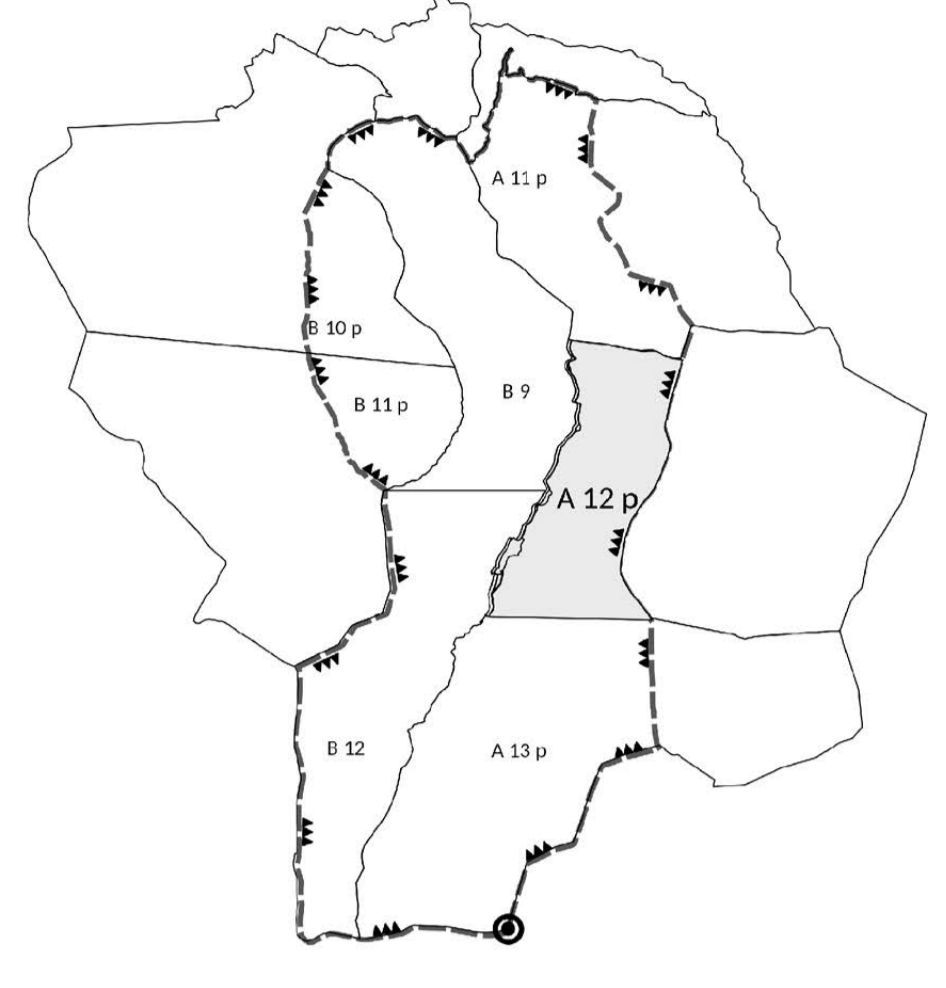
CADASTRE Section A feuille 11
AULUS-LES-BAINS Numéro d'ordre **6**



AULUS-LES-BAINS
(ARIEGE)
SECTION A
FEUILLE N°11

*Feuille dressée en 1840, révisée pour 1936
établie à partir des données DGFIP
reçues le 30/09/2016*

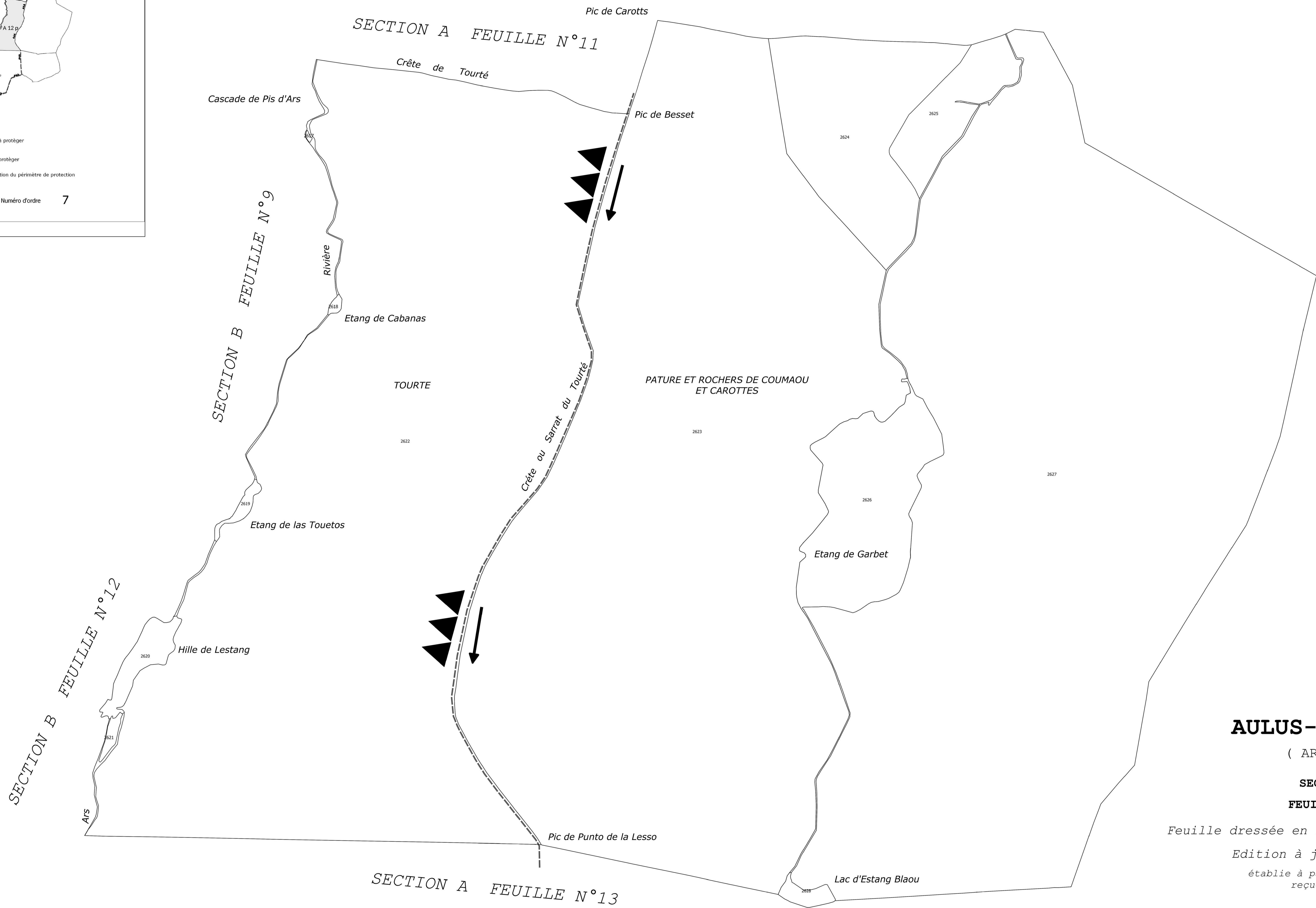




LEGENDE

- Périmètre du site à protéger
- ▲▲▲ Clôté de la zone à protéger
- ← Sens de la description du périmètre de protection

CADASTRE Section A feuille 12
 AULUS-LES-BAINS
 Numéro d'ordre **7**



AULUS-LES-BAINS
 (ARIEGE)
SECTION A
FEUILLE N°12

Feuille dressée en 1840, révisée pour 1936
Edition à jour pour 1984
établie à partir des données DGFIP
reçues le 30/09/2016

Echelle de 1 / 4000

