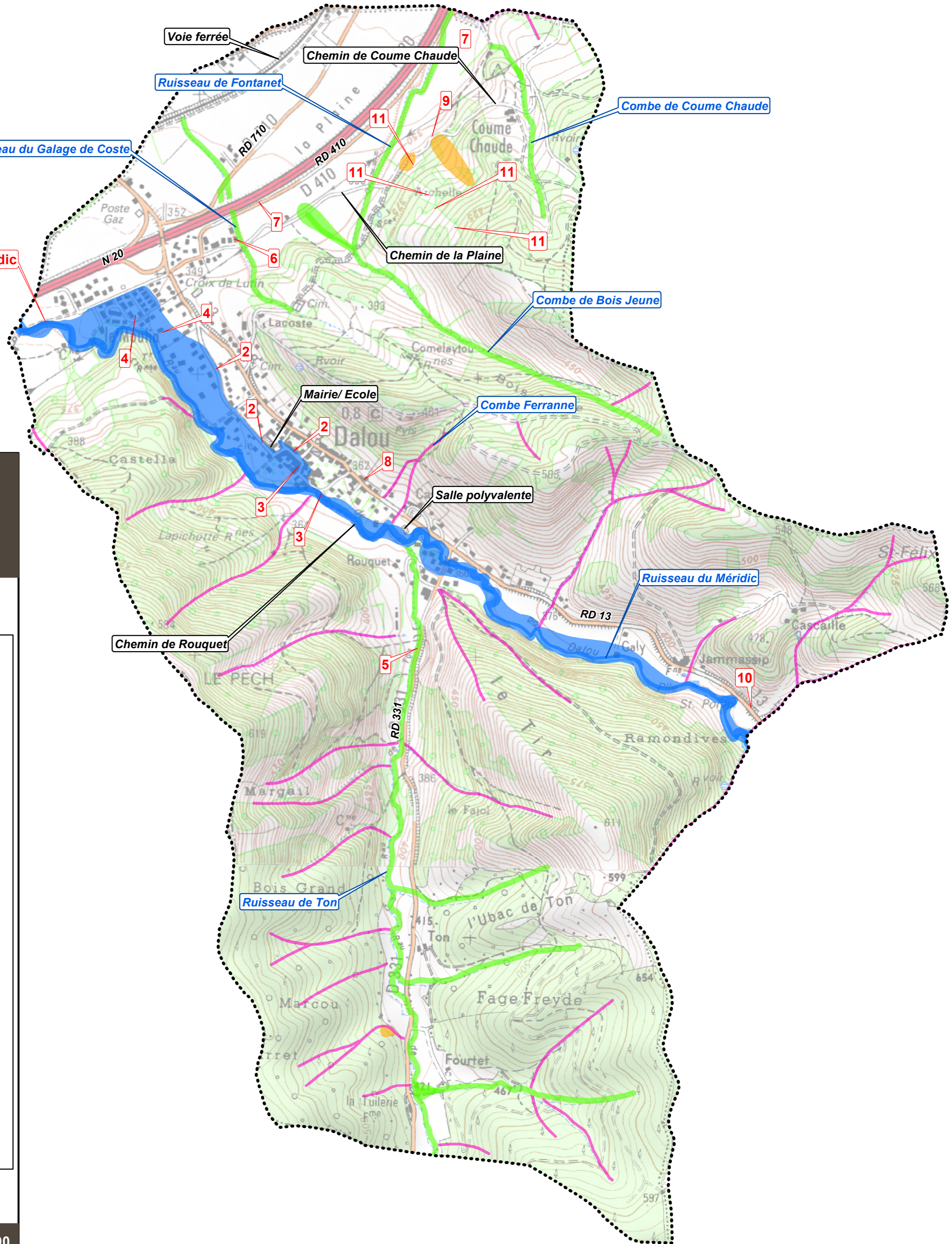




1- de nombreuses crues du Méridic








## Plan de Prévention des Risques Naturels

### CARTE DES PHÉNOMÈNES HISTORIQUES

#### Commune de Dalou

##### Légende :

-  Glissements de terrain
-  Axes de ravinements et ruissellements
-  Inondations
-  Axes torrentiels et zones de débordements possibles

 Localisation des phénomènes historiques (numérotation : voir rapport)

..... Limite communale

Établi en : 2019

Approuvé le : 4 février 2019



Réalisation et édition : Alp'Géorisques

Echelle : 1/10 000