

**Arrêté préfectoral  
fixant les conditions de passage du 108<sup>e</sup> Tour de France cycliste dans le département de l'Ariège  
les 10 et 13 juillet 2021**

La préfète de l'Ariège  
Chevalier de la légion d'honneur  
Officier de l'ordre national du mérite

- Vu** le code de l'aviation civile ;
- Vu** le code de l'environnement, notamment ses articles L. 414-4 et R. 414-19 ;
- Vu** le code général des collectivités territoriales, notamment ses articles L. 2212-1 et suivant, L. 2215-1, L. 3221-4 et L. 3221-5 ;
- Vu** le code de la route ;
- Vu** le code du sport, notamment ses articles L. 331-5 à L. 331-7, L. 331-9, D. 331-5, R. 331-6 à R. 331-17 et A. 331-2 à A. 331-7 ;
- Vu** le décret n° 97-199 du 5 mars 1997, modifié par le décret n°2010-1295 du 28 octobre 2010, relatif au remboursement de certaines dépenses supportées par les forces de police et de gendarmerie ;
- Vu** le décret n° 97-646 du 31 mai 1997 relatif à la mise en place de service d'ordre par les organisateurs de manifestations sportives, récréatives ou culturelles à but lucratif ;
- Vu** le décret du 25 novembre 2020 portant nomination de Madame Sylvie DANIELO-FEUCHER en qualité de préfète du département de l'Ariège ;
- Vu** l'arrêté interministériel du 10 octobre 1957 relatif au survol des agglomérations et des rassemblements de personnes ou d'animaux ;
- Vu** l'arrêté du 17 novembre 1958 relatif à la réglementation de la circulation aérienne des hélicoptères ;
- Vu** l'arrêté du 3 mars 2006 relatif aux règles de l'air et aux services de la circulation modifié, notamment son annexe 1 § 3.1.2 niveaux minimal et § 4.6 règles de vol à vue ;
- Vu** l'arrêté interministériel du 28 octobre 2010, modifié par l'arrêté du 24 décembre 2014, fixant le montant des remboursements de certaines dépenses supportées par les forces de police et de gendarmerie ;
- Vu** l'arrêté interministériel du 20 décembre 2010 portant interdiction de certaines routes aux concentrations et manifestations sportives ;
- Vu** l'arrêté interministériel du 2 mars 2015 relatif à l'interdiction de circulation des véhicules de transport de marchandises à certaines périodes ;

- Vu** l'arrêté du 23 décembre 2020 portant interdiction des concentrations ou manifestations sportives sur les routes à grande circulation à certaines périodes de l'année 2021 ;
- Vu** l'instruction du 4 octobre 2006 relative aux conditions techniques de délivrance des dérogations aux hauteurs minimales de vol ;
- Vu** l'arrêté préfectoral temporaire n°A-119-2021 Tour de France portant réglementation de la circulation sur la RN 20 et la RN320 lors de la 16<sup>e</sup> étape du Tour de France sur le territoire des communes de Mercus Garrabet, Arignac, Surba, Tarascon sur Ariège, Ussat les bains, Ornodac Ussat les bains, Bouan, Aulos-Sinsat, Verdun, Les Cabannes, Albiès, Vebre, Lassur, Garanou, Luzenac, Unac, Perles et Castelet, Savignac les Ormeaux, Ax les Thermes, Mérens les Vals et l'Hospitalet près l'Andorre ;
- Vu** l'arrêté temporaire conjoint n°AT 2021-0200 portant réglementation du stationnement et de la circulation sur les routes départementales de l'Ariège empruntées par l'épreuve cycliste « Le Tour de France 2021 – 108<sup>e</sup> » lors de ses 14<sup>e</sup> et 16<sup>e</sup> étapes en et hors agglomération ;
- Vu** l'arrêté temporaire conjoint n° AT 2021-0250 portant réglementation de la circulation sur le RD20, communes d'Arnavé et de Bompas en et hors agglomération ;
- Vu** l'avis favorable de la commission départementale de la sécurité routière ;
- Sur** proposition de Monsieur le directeur des services du cabinet ;

## A R R Ê T E

### Article 1

L'épreuve sportive dénommée « Tour de France cycliste 2021 » empruntera, le samedi 10 juillet 2021, lors de la 14<sup>e</sup> étape « Carcassonne - Quillan », et le mardi 13 juillet 2021, lors de la 16<sup>e</sup> étape « Pas de la Case - Saint-Gaudens », les routes du département de l'Ariège selon l'itinéraire figurant en annexe.

La circulation sur les voies empruntées par le Tour de France cycliste 2021 est interdite à tous les véhicules, autres que ceux munis de l'insigne officielle de l'organisation, depuis une heure avant le passage de la caravane publicitaire, tel que celui-ci est prévu à l'horaire officiel, jusqu'à quinze minutes après le passage du véhicule de la gendarmerie nationale, surmonté du panneau « Fin de Course », lui-même précédé par la voiture balai.

Nonobstant les dispositions qui précèdent, le franchissement des voies pourra être autorisé, durant la période d'interdiction, par les agents des services chargés de la surveillance de la circulation et effectué sous leur contrôle.

Les véhicules dont les conducteurs justifieront d'une urgence particulière (activité médicale, services publics, et notamment les véhicules de lutte contre l'incendie, transports de denrées périssables) pourront être autorisés à emprunter les voies interdites, sous réserve d'être accompagnés d'une escorte motorisée de la police ou de la gendarmerie.

Le stationnement du public est interdit dans les virages à angle droit ou en épingle à cheveux et faisant suite à une longue ligne droite ou à une descente rapide, sur les ponts, dans les passages souterrains, dans les tunnels et le long des lignes de chemins de fer, ainsi que dans les voies particulièrement étroites.

Les animaux domestiques devront être enfermés à l'intérieur des propriétés ou tenus en laisse.

### Article 2

Pendant la durée des interdictions, la circulation ainsi que le stationnement sont réglementés selon les arrêtés suivants :

- l'arrêté préfectoral temporaire n°A-119-2021 Tour de France portant réglementation de la circulation sur la RN 20 et la RN320 lors de la 16<sup>e</sup> étape du Tour de France ;
- l'arrêté temporaire conjoint n°AT 2021-0200 portant réglementation du stationnement et de la circulation sur les routes départementales de l'Ariège empruntées par l'épreuve cycliste « Le Tour de France 2021 – 108<sup>e</sup> » lors de ses 14<sup>e</sup> et 16<sup>e</sup> étapes en et hors agglomération ;

- l'arrêté temporaire conjoint n° AT 2021-0250 portant réglementation de la circulation sur le RD20, communes d'Arnave et de Bompas en et hors agglomération.

### Article 3

L'apposition d'une marque distinctive sur les véhicules à deux ou quatre roues portant la mention « Tour de France cycliste 2021 » n'est autorisée que sur les véhicules ayant reçu des organisateurs l'autorisation de participer ou de suivre, en totalité ou en partie, cette compétition. Cette autorisation sera exigible à toutes réquisitions des agents de la force publique.

### Article 4

Sauf dans les cas prévus à l'article 1<sup>er</sup>, aucun véhicule non porteur de ces marques distinctives ne peut s'intégrer dans la caravane accompagnant cette compétition.

### Article 5

Sur les voies empruntées par le Tour de France, le jour de son passage dans le département, la vente ambulante de tous produits, denrées, articles et objets quelconques ainsi que les animations ne pourront être effectuées qu'à des heures et en des lieux autorisés par l'autorité municipale.

Nonobstant toutes dispositions contraires, est interdit, 4 heures avant le passage du Tour de France, le stationnement en vue d'effectuer des opérations de vente sur les trottoirs, allées, contre-allées, places, etc. situés en agglomération et bordant immédiatement les voies empruntées par les concurrents.

### Article 6

A titre exceptionnel, les passagers des voitures officielles et des véhicules de la caravane publicitaire du Tour de France peuvent, sous réserve des restrictions éventuelles édictées par l'autorité municipale, utiliser sur la voie publique des haut-parleurs mobiles.

Cette autorisation ne concerne que les émissions ayant pour but de diffuser des informations sportives, des consignes de sécurité pour le public ou les coureurs, des annonces de publicité commerciale, à l'exclusion de toute autre forme de communication.

### Article 7

Toute publicité par haut-parleurs effectuée par avion, hélicoptère ou aérostat est interdite.

### Article 8

Aucun aéronef ou aérostat, tels que définis dans l'article L. 6100-1 du code de l'aviation civile, ne pourra survoler le Tour de France à une hauteur inférieure à 1000 mètres par rapport à la surface, sous réserve des prescriptions plus sévères imposées par l'arrêté interministériel du 10 octobre 1957 susvisés en ce qui concerne les planchers imposés pour le survol des agglomérations urbaines et des rassemblements importants, et à l'exception des aéronefs préalablement autorisés.

Les pilotes sont tenus de respecter l'ensemble des textes réglementant la circulation aérienne ; sont en particulier interdits les vols en piqué, les rase-mottes et, d'une manière générale, tout vol acrobatique. Cette interdiction de survol ne s'applique pas aux aires de dégagement des aérodromes, ni aux appareils appartenant à l'État ou affrétés par les services publics.

### Article 9

Toutes infractions aux prescriptions du présent arrêté seront constatées et poursuivies, conformément aux dispositions de l'article R. 610-5 du code pénal, sans préjudice des pénalités plus graves prévues, le cas échéant, par les lois et règlements en vigueur.

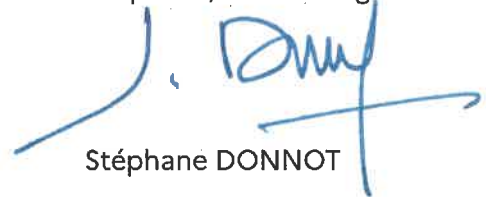
Article 10

Monsieur le secrétaire général de la préfecture de l'Ariège, Madame la sous-préfète de Pamiers, Madame la sous-préfète de Saint-Girons, Monsieur le directeur des services du cabinet, Madame la présidente du conseil départemental, Monsieur le colonel, commandant le groupement de gendarmerie de l'Ariège, Madame le directeur départemental de la sécurité publique, Madame la directrice départementale de l'emploi, du travail, des solidarités et de la protection des populations, Monsieur le directeur départemental des territoires, Monsieur le directeur du service départemental d'incendie et de secours, Monsieur le chef de la division Sud Exploitation de la DIR-SO, Monsieur le directeur de la sécurité de l'aviation civile sud, Mmes et M. les maires des communes traversées sont chargés, chacun en ce qui le concerne, de l'exécution du présent arrêté qui sera notifié à M. le Ministre de l'Intérieur et à M. le Commissaire Général de la société du Tour de France.

Fait à Foix, le

**30 JUN 2021**

Pour la préfète et par délégation,  
Le sous-préfet, secrétaire général

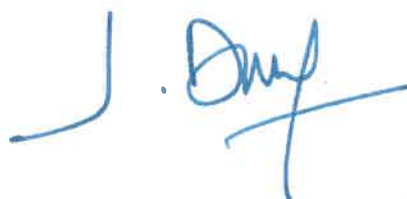


Stéphane DONNOT

Annexe 1 : Itinéraire de la 14<sup>e</sup> étape du Tour de France 2021 « Carcassonne – Quillan »

Annexe 2 : Itinéraire de la 16<sup>e</sup> étape du Tour de France 2021 « Pas de la Case – Saint Gaudens »


Vu pour être annexé à mon arrêté en date de ce jour









# ITINÉRAIRE HORAIRE

# ÉTAPE 14

KM		ÉTAPE 14				HORAIRES			
À parcourir	Parcourus				Caravane	44 km/h	42 km/h	40 km/h	
<b>AUDE (11)</b>									
		VC	CARCASSONNE (VC-D119)		10:25	12:25	12:25	12:25	
183.7	0	D119	CARCASSONNE		10:40	12:40	12:40	12:40	
180	3.7		Samary (CAUX-ET-SAUZENS)		10:45	12:45	12:45	12:45	
175.1	8.6		L'Auberge (ARZENS)		10:52	12:51	12:51	12:52	
170.9	12.8		MONTREAL		10:58	12:56	12:57	12:58	
167.9	15.8		Carrefour D119-D21		11:02	13:00	13:01	13:02	
166.2	17.5	D21	VILLENEUVE-LÈS-MONTREAL (près)		11:04	13:02	13:03	13:04	
164.4	19.3		Carrefour D21-D623		11:07	13:05	13:06	13:07	
160.8	22.9		Le Relais (CAILHAU) (D623-D18)		11:12	13:09	13:10	13:12	
159.5	24.2	D18	BELVÈZE-DU-RAZÈS		11:14	13:11	13:12	13:14	
154.2	29.5		BELLEGARDE-DU-RAZÈS (près)		11:21	13:18	13:19	13:21	
152	31.7		Escueillens (ESCUEILLEN-ET-SAINT-JUST-DE-BÉLENGARD)		11:24	13:20	13:22	13:24	
148.9	34.8		LIGNAIROLLES (près)		11:29	13:24	13:26	13:29	
146.5	37.2		Caudeval (VAL DE LAMBRONNE) (près) (D18-D626)		11:32	13:27	13:30	13:32	
144.5	39.2	D626	Guytes-et-Labastides (VAL DE LAMBRONNE)		11:35	13:30	13:32	13:35	
142.7	41		PEYREFITTE-DU-RAZÈS		11:37	13:32	13:35	13:37	
141.6	42.1		Carrefour D626-D30		11:39	13:34	13:36	13:39	
139.7	44	D30	COURTAULY		11:41	13:36	13:39	13:41	
136.4	47.3		SAINT-BENOÎT (D30-D620)		11:46	13:40	13:43	13:46	
132.8	50.9	D620	Col du Bac		11:53	13:47	13:50	13:53	
129	54.7		MONTJARDIN (près)		11:59	13:52	13:55	13:59	
128.2	55.5		CHALABRE (D620-D18-D620)		12:00	13:53	13:56	14:00	
122.8	60.9		Pont de Rivel (RIVEL)		12:08	14:00	14:04	14:08	
120.8	62.9		SAINTE-COLOMBE-SUR-L'HERS		12:11	14:03	14:07	14:11	
<b>ARIÈGE (09)</b>									
116.2	67.5		LE PEYRAT		12:18	14:09	14:13	14:18	
115.4	68.3		LA BASTIDE-SUR-L'HERS (D620-D16)		12:19	14:10	14:14	14:19	
111.5	72.2	D16	LESPARROU (près)		12:24	14:15	14:20	14:24	
110.5	73.2		L'AIGUILLON (D16-D117)		12:26	14:16	14:21	14:26	
107.7	76	D117	SAINT-JEAN-D'AIGUES-VIVES (près)		12:30	14:20	14:25	14:30	
107.1	76.6		LAVELANET (entrée)		12:31	14:21	14:26	14:31	
107	76.7		LAVELANET		12:31	14:21	14:26	14:31	
103.7	80		Les Chaubets (D117-D9)		12:36	14:25	14:30	14:36	
102.5	81.2	D9	VILLENEUVE-D'OLMES		12:38	14:27	14:32	14:38	
100.6	83.1		MONTFERRIER		12:40	14:30	14:35	14:40	
96.6	87.1		Pigailous		12:49	14:37	14:43	14:49	
94.7	89		Col de Montségur (1 059 m)		12:54	14:42	14:48	14:54	
93.5	90.2		MONTSEGUR		12:56	14:43	14:49	14:56	
89.8	93.9		Serrelongue (BÉNAIX) (près)		13:00	14:47	14:53	15:00	
86.2	97.5		Plaine Saint-Nicolas		13:04	14:51	14:57	15:04	
85.8	97.9		La Tannerie		13:04	14:51	14:57	15:04	
85.5	98.2		FOUGAK-ET-BARRINEUF		13:05	14:51	14:58	15:05	
82.5	101.2		La Barraque		13:09	14:55	15:02	15:09	
81.8	101.9		Fontaine de Fontestorbes		13:10	14:56	15:03	15:10	
81	102.7		BÉLESTA (D9-D16)		13:11	14:57	15:04	15:11	
73.4	110.3	D16	Col de la Croix des Morts (898 m)		13:30	15:13	15:21	15:30	
<b>AUDE (11)</b>									
67.3	116.4	D29	Le Goulet		13:37	15:20	15:28	15:37	
66.1	117.6		ROQUEFEUIL (près) (D29-D613)		13:38	15:21	15:29	15:38	
64.3	119.4	D613	ESPEZEL (D613-D1029-D29)		13:41	15:23	15:31	15:41	



KM		ÉTAPE 14		HORAIRES			
A parcourir	Parcours			Caravane	44 km/h	42 km/h	40 km/h
60.2	123.5	D29	Carrefour D29-D107	13:45	15:28	15:36	15:45
59.7	124	D107	Carrefour D107-D20	13:46	15:28	15:37	15:46
<b>57.4</b>	<b>126.3</b>	<b>D20</b>	<b>Côte de Gallinagues</b> 	<b>13:52</b>	<b>15:33</b>	<b>15:41</b>	<b>15:52</b>
56.1	127.6		RODOME	13:53	15:35	15:44	15:53
53.9	129.8		AUNAT	13:56	15:37	15:46	15:56
51.9	131.8		Col Notre Dame	13:58	15:39	15:48	15:58
50.9	132.8		BESSÈDE-DE-SAULT (près)	13:59	15:40	15:49	15:59
47.4	136.3		Col du Castel	14:03	15:44	15:53	16:03
45.4	138.3		Gesse (D20-D118)	14:06	15:46	15:55	16:06
38.5	145.2	D118	Gorges de Saint-Georges	14:16	15:55	16:05	16:16
37.5	146.2		AXAT	14:17	15:57	16:06	16:17
34.5	149.2		Pont d'Allès (D118-D117)	14:22	16:01	16:11	16:22
31.2	152.5	D117	Col du Campérlé	14:27	16:05	16:15	16:27
<b>30.5</b>	<b>153.2</b>		<b>Passage à niveau n°56</b>	<b>14:28</b>	<b>16:06</b>	<b>16:17</b>	<b>16:28</b>
29.2	154.5		Lapradelle (LAPRADELLE PUILAURENS)	14:30	16:08	16:18	16:30
26.3	157.4		Les Peyrots (LAPRADELLE PUILAURENS)	14:34	16:12	16:22	16:34
<b>PYRÉNÉES-ORIENTALES (66)</b>							
<b>24.5</b>	<b>159.2</b>		<b>Passage à niveau n°62</b>	<b>14:37</b>	<b>16:14</b>	<b>16:25</b>	<b>16:37</b>
23.5	160.2		CAUDIÈS-DE-FENOUILLEDES (D117-D9)	14:38	16:16	16:27	16:38
<b>23.4</b>	<b>160.3</b>		<b>Passage à niveau n°64</b>	<b>14:39</b>	<b>16:16</b>	<b>16:27</b>	<b>16:39</b>
18.7	165	D9	Vladuc du Col de Saint-Louis	14:49	16:25	16:36	16:49
<b>16.9</b>	<b>166.8</b>		<b>Col de Saint-Louis (706 m)</b>  	<b>14:54</b>	<b>16:30</b>	<b>16:41</b>	<b>16:54</b>
<b>AUDE (11)</b>							
14.8	168.9	D109	La Verrière (SAINT-LOUIS-ET-PARAHOU)	14:56	16:32	16:43	16:56
12.4	171.3		Bac Saint-Bertrand (SAINT-JULIA-DE-BEC) (près)	14:59	16:34	16:46	16:59
5.5	178.2		Laval	15:07	16:42	16:53	17:07
3.1	180.6		QUILLAN (D109-D118-D117) (entrée)	15:10	16:44	16:56	17:10
<b>0</b>	<b>183.7</b>	<b>D117</b>	<b>QUILLAN</b> 	<b>15:13</b>	<b>16:48</b>	<b>16:59</b>	<b>17:13</b>



# ITINÉRAIRE HORAIRE

# ÉTAPE 16

KM		ÉTAPE 16				HORAIRES			
À parcourir	Parcourus					Caravane	44 km/h	42 km/h	40 km/h
<b>ANDORRE</b>									
		CG2	PAS DE LA CASE			11:05	13:05	13:05	13:05
<b>FRANCE</b>									
<b>PYRÉNÉES-ORIENTALES (64)</b>									
		N22	Poste-frontière (PORTA)						
			La Croisade (PORTÉ-PUYMORENS) (N22-N320)						
<b>ARIÈGE (09)</b>									
		N320	Carrefour N320-N20						
		N20	L'HOSPITALET-PRÈS-L'ANDORRE						
169	0		<b>PAS DE LA CASE</b>			<b>11:30</b>	<b>13:30</b>	<b>13:30</b>	<b>13:30</b>
166.6	2.4		MÉRENS-LES-VALS		11:33	13:33	13:33	13:33	13:33
159.6	9.4		AX-LES-THERMES (près)		11:42	13:41	13:42	13:42	13:42
159.5	9.5		Viaduc des Bazerques		11:43	13:42	13:42	13:43	13:43
155.6	13.4		SAVIGNAC-LES-ORMEAUX (près)		11:48	13:46	13:47	13:48	13:48
152.6	16.4		Le Castelet (PERLES-ET-CASTELET) (près)		11:52	13:50	13:51	13:52	13:52
150.6	18.4		LUZENAC		11:55	13:53	13:53	13:55	13:55
148.8	20.2		GARANOU (près)		11:57	13:55	13:56	13:57	13:57
147.4	21.6		LASSUR (près)		11:59	13:56	13:58	13:59	13:59
146.5	22.5		La Remise (VÈBRE)		12:00	13:57	13:59	14:00	14:00
145.2	23.8		ALBIÈS		12:02	13:59	14:00	14:02	14:02
142.7	26.3		VERDUN (près)		12:05	14:02	14:03	14:05	14:05
142.4	26.6		LES CABANNES (près)		12:05	14:02	14:04	14:05	14:05
141.3	27.7		AULOS (près)		12:07	14:04	14:05	14:07	14:07
140.3	28.7		Sinsat (AULOS-SINSAT)		12:08	14:05	14:07	14:08	14:08
<b>139.3</b>	<b>29.7</b>		<b>Passage à niveau n°94</b>		<b>12:09</b>	<b>14:06</b>	<b>14:08</b>	<b>14:09</b>	<b>14:09</b>
139.1	29.9		BOUAN (près)		12:10	14:07	14:08	14:10	14:10
135.8	33.2		ORNOLAC-USSAT-LES-BAINS		12:14	14:11	14:12	14:14	14:14
135.4	33.6		USSAT-LES-BAINS		12:15	14:11	14:13	14:15	14:15
133.5	35.5		TARASCON-SUR-ARIÈGE (N20-D618)		12:17	14:13	14:15	14:17	14:17
130.4	38.6	D618	SURBA		12:21	14:17	14:19	14:21	14:21
128	41		Bèdeilhac (BÈDEILHAC-ET-AYNAT)		12:25	14:20	14:22	14:25	14:25
125.9	43.1		SAURAT		12:28	14:23	14:26	14:28	14:28
120.9	48.1		Prat-Communal		12:40	14:34	14:37	14:40	14:40
119.3	49.7		Rogale		12:44	14:37	14:41	14:44	14:44
115	54		<b>Col de Port (1 249 m)</b>		<b>12:54</b>	<b>14:46</b>	<b>14:51</b>	<b>14:54</b>	<b>14:54</b>
110.6	58.4		Faouroune (BOUSSENAC)		12:59	14:51	14:55	14:59	14:59
109.9	59.1		Jacoy (BOUSSENAC)		13:00	14:52	14:56	15:00	15:00
108.4	60.6		Col des Caougnous (BOUSSENAC)		13:01	14:53	14:58	15:01	15:01
107.8	61.2		Bomprat (BOUSSENAC)		13:02	14:54	14:58	15:02	15:02
106.5	62.5		Col del Four (BOUSSENAC)		13:03	14:55	15:00	15:03	15:03
105.5	63.5		Esplés (BOUSSENAC)		13:04	14:56	15:01	15:04	15:04
102.4	66.6		MASSAT		13:08	15:00	15:04	15:08	15:08
101.1	67.9		Lirbat		13:10	15:01	15:06	15:10	15:10
99.4	69.6		BIERT		13:12	15:03	15:08	15:12	15:12
91.7	77.3		CASTET D'ALEU		13:23	15:14	15:19	15:23	15:23
87.4	81.6		Kercabanac (SOULAN) (D618-D3)		13:29	15:19	15:25	15:29	15:29



KM		ÉTAPE 16		HORAIRES			
À parcourir	Parcourus			Caravane	44 km/h	42 km/h	40 km/h
86.1	82.9	D3	Ille (SOUEIX-ROGALLE) (près)	13:31	15:21	15:26	15:31
84.5	84.5		Vic d'Oust (OUST) (entrée)	13:33	15:23	15:29	15:33
84.3	84.7		<b>VIC D'OUST</b> 	<b>13:34</b>	<b>15:23</b>	<b>15:29</b>	<b>15:34</b>
82.3	86.7		SEIX (D3-D17)	13:37	15:26	15:32	15:37
79.1	89.9	D17	SENTENAC-D'OUST	13:43	15:32	15:38	15:43
67.9	101.1		<b>Col de la Core (1 395 m)</b> 	<b>14:11</b>	<b>15:55</b>	<b>16:03</b>	<b>16:11</b>
59.3	109.7		Goualmajou (BETHMALE)	14:21	16:05	16:13	16:21
58.4	110.6		Ayet (BETHMALE)	14:22	16:06	16:14	16:22
57.8	111.2		Samortain (BETHMALE)	14:23	16:06	16:14	16:23
56.8	112.2		Aret	14:24	16:07	16:16	16:24
55.9	113.1		ARRIEN-EN-BETHMALE	14:25	16:08	16:17	16:25
54.2	114.8		Bordes-sur-Lez (BORDES-UCHENTEIN) (D17-D4)	14:27	16:10	16:18	16:27
52.4	116.6	D4	CASTILLON-EN-COUSERANS	14:30	16:13	16:21	16:30
50.9	118.1		Carrefour D4-D618	14:32	16:15	16:24	16:32
50.7	118.3	D618	AUDRESSEIN	14:32	16:15	16:24	16:32
48	121		ARGEIN	14:37	16:19	16:28	16:37
46.1	122.9		AUCAZEIN	14:40	16:22	16:31	16:40
45.4	123.6		ILLARTEIN	14:41	16:23	16:32	16:41
43.2	125.8		Auglstrou	14:45	16:26	16:36	16:45
42.8	126.2		ORGIBET	14:46	16:27	16:36	16:46
40.5	128.5		AUGIREIN (près)	14:49	16:30	16:40	16:49
38.3	130.7		SAINT-LARY	14:53	16:34	16:43	16:53
<b>HAUTE-GARONNE (31)</b>							
35	134		PORTET-D'ASPET	15:01	16:41	16:51	17:01
32.5	136.5		<b>Col de Portet-d'Aspet (1 069 m)</b> 	<b>15:08</b>	<b>16:46</b>	<b>16:57</b>	<b>17:08</b>
28.5	140.5		Stèle Fabio Casartelli	15:12	16:50	17:01	17:12
28.2	140.8		Pont de l'Oule (BOUTX)	15:12	16:51	17:02	17:12
27.8	141.2		Henne Morte	15:13	16:51	17:02	17:13
22.7	146.3		SENGOUAGNET (D618-D5)	15:18	16:56	17:07	17:18
19.5	149.5	D5	ASPET	15:22	16:59	17:11	17:22
14.7	154.3		SOUEICH (D5-D26)	15:27	17:04	17:16	17:27
12	157	D26	ENCAUSSE-LES-THERMES (D26-D39)	15:30	17:07	17:19	17:30
8	161	D39	ASPRET-SARRAT (D39-VC-D39)	15:34	17:11	17:23	17:34
7	162	VC	<b>Côte d'Aspret-Sarrat</b> 	<b>15:37</b>	<b>17:13</b>	<b>17:25</b>	<b>17:37</b>
5.3	163.7	D39	VALENTINE (D39-D39 G-VC-D8)	15:39	17:15	17:27	17:39
4.3	164.7		<b>Passage à niveau n°99</b>	<b>15:40</b>	<b>17:16</b>	<b>17:28</b>	<b>17:40</b>
3.3	165.7	D8	SAINT-GAUDENS (D8-D21-D21 J-D817) (entrée)	15:42	17:18	17:29	17:42
0	169	D817	<b>SAINT-GAUDENS</b> 	<b>15:46</b>	<b>17:21</b>	<b>17:34</b>	<b>17:46</b>