

Direction Départementale des Territoires de l'Ariège

**Arrêté Préfectoral  
relatif aux inventaires des frayères et zones  
d'alimentation ou de croissance de la faune  
piscicole au sens du L432.-3 du code de  
l'environnement**

**Le Préfet de l'Ariège,  
Chevalier de la Légion d'Honneur,  
Chevalier de l'Ordre National du Mérite,**

**VU** le code de l'environnement et notamment ses articles L432-3 et R432-1 à R432-1-5 ;

**VU** l'arrêté ministériel du 23 avril 2008 fixant la liste des espèces de poissons et de crustacés et la granulométrie caractéristique des frayères en application de l'article R432-1 du code de l'environnement ;

**VU** l'avis du Président de la fédération départementale des associations agréées de pêche et de protection du milieu aquatique en date du 21 septembre 2012 ;

**VU** l'avis du conseil départemental de l'environnement et des risques sanitaires et technologiques émis lors de sa séance du 18 octobre 2012 ;

**VU** l'avis de la commission départementale de la nature, des paysages et des sites émis lors de sa séance du 29 novembre 2012 ;

**CONSIDÉRANT** la nécessité de préserver les frayères du Barbeau méridional, du Chabot, de la Lamproie de planer, du Saumon atlantique, de la Truite de mer, de la Truite fario, de la Vandoise, de l'Ombre commun,

**CONSIDÉRANT** la nécessité de préserver les zones de croissance et d'alimentation de l'Écrevisse à pieds blancs ;

**SUR** proposition de monsieur le secrétaire général de la préfecture de l'Ariège,

**ARRÊTE**

**Article** <sup>1er</sup>

L'inventaire prévu à l'article R432-1-1-I du code de l'environnement (parties de cours d'eau susceptibles d'abriter des frayères du Barbeau méridional, du Chabot, de la Lamproie de planer, du Saumon atlantique, de la Truite de mer, de la Truite fario, de la Vandoise, de l'Ombre commun) est constitué des parties de cours d'eau visées à l'annexe du présent arrêté, liste 1.

**Article 2 :**

L'inventaire prévu à l'article R432-1-1-III du code de l'environnement (parties de cours d'eau sur lesquels la présence de l'Écrevisse à pieds blancs a été observée) est constitué des parties de cours d'eau visées à l'annexe du présent arrêté, liste 2e.

**Article 3 :**

Constitue une frayère à poissons au sens de l'article L432-3 du code de l'environnement, toute partie de cours d'eau visée dans l'annexe du présent arrêté, liste 1.

Constitue une zone de croissance ou d'alimentation des crustacés, au sens de l'article L432-3 du code de l'environnement toute partie de cours d'eau visée dans l'annexe du présent arrêté, liste 2e.

**Article 4 :**

Le présent arrêté peut être faire l'objet, dans un délai de deux mois à compter de sa publication :

- soit d'un recours gracieux,
- soit d'un recours hiérarchique auprès du ministère en charge de l'écologie.

L'absence de réponse dans un délai de quatre mois constitue un rejet tacite du recours.

Le présent arrêté ainsi que les décisions de rejet des recours gracieux et hiérarchiques, peuvent être déferés dans un délai de deux mois auprès du tribunal administratif de Toulouse.


**Article 5 :**

Le secrétaire général de la préfecture de l'Ariège, le directeur départemental des Territoires, le chef du service départemental de l'Ariège de l'Office National de l'Eau et des Milieux Aquatiques, sont chargés, chacun en ce qui le concerne de l'exécution du présent arrêté qui sera publié sur le site Internet de la préfecture de l'Ariège, au recueil des actes administratifs et affiché dans toutes les mairies du département,

Foix, le **14 DEC. 2012**

Le préfet

P/ le préfet et par délégation  
Le secrétaire général



Michel LABORIE

# ANNEXE

## DEPARTEMENT ARIEGE

### INVENTAIRES RELATIFS AUX FRAYERES ET AUX ZONES D'ALIMENTATION OU DE CROISSANCE DE LA FAUNE PISCICOLE AU SENS DU L.432-3 DU CODE DE L'ENVIRONNEMENT

Liste des espèces fixée par l'arrêté ministériel du 23 avril 2008 en application du R.432-1 du Code de l'environnement

« 1 »	<b>Liste 1 - poissons</b>	Barbeau méridional ; Chabot ; Lamproie de planer ; Saumon atlantique ; Truite de mer ; Truite fario ; Vandoise	Inventaire des parties de cours d'eau susceptibles d'abriter des frayères, établi à partir des caractéristiques de pente et de largeur de ces cours d'eau qui correspondent aux aires naturelles de répartition de l'espèce
« 2p »	<b>Liste 2 - poissons</b>	Brochet	Inventaire des parties de cours d'eau ou de leurs lits majeurs dans lesquelles ont été constatées la dépose et la fixation d'œufs ou la présence d'alevins de l'espèce au cours de la période des dix années précédentes
« 2e »	<b>Liste 2 - écrevisses</b>	Ecrevisse à pieds blancs	Inventaire des parties de cours d'eau où la présence de l'espèce considérée a été constatée au cours de la période des dix années précédentes

#### La Garonne de sa source au confluent de l'Ariège

Liste	Espèces présentes	Cours d'eau / milieu aquatique	Délimitation amont	Délimitation aval	Observation
2e	Ecrevisse à pieds blancs	Affluents de la Gouarèze	Source, commune MONTÉGUT-EN-COUSERANS	Confluent du Salat, commune PRAT-BONREPAUX	Ruisseau des Goutes ; ruisseau du Gélan
2e	Ecrevisse à pieds blancs	Affluents de l'Arac	Confluent du ruisseau de Courtignou, commune LE PORT	Confluent du ruisseau de Régudé, commune SOULAN	Ruisseau de Colle ; ruisseau de Bagen ; ruisseau d'Alou
2e	Ecrevisse à pieds blancs	Affluents du Baup	Confluent du ruisseau de Maury, commune RIMONT	Confluent du ruisseau de la Prade, commune MONTJOIE-EN-COUSERANS	Ruisseau de Bize ; ruisseau de Montabézout ; ruisseau de la Forêt
2e	Ecrevisse à pieds blancs	Affluents du ruisseau d'Aujole	Confluent du ruisseau des Eychartous, commune MONTELS	Confluent de l'Arize, commune LA BASTIDE-DE-SEROU	Ruisseau de la Tour de Loly ; Ruisseau de Nascouli et son affluent le ruisseau de Bragat

**La Garonne de sa source au confluent de l'Ariège**

<b>Liste</b>	<b>Espèces présentes</b>	<b>Cours d'eau / milieu aquatique</b>	<b>Délimitation amont</b>	<b>Délimitation aval</b>	<b>Observation</b>
2e	Ecrevisse à pieds blancs	Affluents et sous affluents du Pujol	Confluent du ruisseau de Peyrau, commune RIMONT	Confluent du Larrazic, commune CLERMONT	Le ruisseau de Peyrau ; le Gerbot
1	Chabot ; Truite fario	La Bouigane, et ses affluents	Source, commune SAINT-LARY	Confluent du Lez, commune AUDRESSEIN	Et ses sous affluents : le ruisseau de la Lauze (affluent du ruisseau de Ruech) et le ruisseau de Coulédoux (affluent du ruisseau de Nédé)
2e	Ecrevisse à pieds blancs	La Bouigane, et ses affluents	Confluent du ruisseau de Bidarros, commune SAINT-JEAN-DU-CASTILLONNAIS	Confluent du ruisseau d'Auriech, commune ARGEIN	
1	Truite fario	La Gouarèze	Source, commune CAZAVET	Confluent du Salat, commune PRAT-BONREPAUX	Et ses affluents : le ruisseau des Goutes (ruisseau du Boucharda) et son affluent le ruisseau de Récule ; le ruisseau de l'Hider
2e		La Goutte	Source, commune CAMARADE	Confluent du ruisseau de Camarade, commune CAMARADE	Et ses affluents
1	Truite fario	L'Alet, et ses affluents	Source, commune USTOU	Confluent du Salat, commune COUFLENS	
1	Chabot ; Lamproie de planer ; Truite fario	L'Arac, et ses affluents	Source, commune LE PORT	Confluent du Salat, commune SOULAN	Et ses sous affluents : le ruisseau d'Ourtrigous (affluent du ruisseau de Courtignou) ; la Canadelle et le ruisseau de Labesou (affluents du ruisseau de Liers)

La Garonne de sa source au confluent de l'Arizège

Liste	Espèces présentes	Cours d'eau / milieu aquatique	Délimitation amont	Délimitation aval	Observation
1	Chabot ; Lamproie de planer ; Truite fario ; Vandoise	L'Arizze	Chaussée à la sortie aval de la grotte, commune LE MAS-D'AZIL	Limite départementale Haute Garonne, commune THOUARS-SUR-ARIZZE	Et son affluent : le ruisseau de Monbrun
1	Chabot ; Lamproie de planer ; Truite fario ; Vandoise	L'Arizze, et ses affluents	Source, commune ESPLAS-DE-SEROU	Chaussée à la sortie aval de la grotte, commune LE MAS-D'AZIL	Et ses sous affluents : les affluents du ruisseau d'Aujole ; les affluents de l'Artillac ; le ruisseau de Peyrau (affluent du Pujol)
2e	Ecrevisse à pieds blancs	L'Arizze, et ses affluents	Source, commune ESPLAS-DE-SEROU	Confluent du ruisseau des pommiers, commune SENTENAC-DE-SEROU	
2e	Ecrevisse à pieds blancs	L'Artillac	Confluent du ruisseau d'Huguet, commune ESPLAS-DE-SEROU	Confluent de l'Arizze, commune DURBAN-SUR-ARIZZE	Et ses affluents : ruisseau de Bésolle ; ruisseau de Tourné
1	Lamproie de planer ; Truite fario ; Vandoise	Le Baup, et ses affluents	Source, commune RIMONT	Confluent du Salat, commune SAINT-LIZIER	Et ses sous affluents : le ruisseau des Malaises (affluent du ruisseau de Maury) ; le ruisseau Delvivate (affluent du ruisseau de l'Evêque)
1	Chabot ; Truite fario	Le Garbet, et ses affluents	Source, commune AULLUS-LES-BAINS	Confluent du Salat, commune OUST	
1	Barbeau méridional ; Truite fario	Le Lens, et ses affluents	Source, commune LASSERRE	Limite départementale Haute Garonne, commune BETCHAT	Et ses sous affluents ; sur tout son cours dans le département, y compris la partie moyenne avec la Haute Garonne

La Garonne de sa source au confluent de l'Ariège

Liste	Espèces présentes	Cours d'eau / milieu aquatique	Délimitation amont	Délimitation aval	Observation
2e	Ecrevisse à pieds blancs	Le Lens, et ses affluents	Source, commune LASSERRE	Limite départementale Haute Garonne, commune BETCHAT	Et ses sous affluents ; sur tout son cours dans le département, y compris la partie mitoyenne avec la Haute Garonne
1	Truite fario	Le Lez, et ses affluents	Source, commune SENTEIN	Confluent de la Bouigane, commune AUDRESSEIN	Et ses sous affluents : le ruisseau d'Araing (affluent de l'Isard) ; le ruisseau de Peyralade, le Muscadet et le Trapech (affluents du Ribérot) ; le ruisseau du lac de Bethmale (affluent du Balamet)
1	Barbeau méridional ; Chabot ; Truite fario	Le Lez, et ses affluents	Confluent de la Bouigane, commune AUDRESSEIN	Confluent du Salat, commune SAINT-GIRONS	Et ses sous affluents : le Clot (affluent du ruisseau d'Astien) et le ruisseau de Remillassé (affluent du ruisseau de Sour)
2e	Ecrevisse à pieds blancs	Le ruisseau Cassagne	Source, commune LA BASTIDE-DE-SEROU	Confluent de l'Arize, commune LA BASTIDE-DE-SEROU	
2e	Ecrevisse à pieds blancs	Le ruisseau de Gramounal	Source, commune LES BORDES-SUR-ARIZE	Confluent de l'Arize, commune LES BORDES-SUR-ARIZE	
2e	Ecrevisse à pieds blancs	Le ruisseau de la Fargue	Source, commune DURBAN-SUR-ARIZE	Confluent de l'Arize, commune DURBAN-SUR-ARIZE	
2e	Ecrevisse à pieds blancs	Le ruisseau de la Tire	Source, commune OUST	Confluent du Salat, commune OUST	
2e	Ecrevisse à pieds blancs	Le ruisseau de Mourissé	Source, commune ALLIERES	Confluent de l'Arize, commune LE MAS-D'AZIL	Et ses affluents



La Garonne de sa source au confluent de l'Ariège

Liste	Espèces présentes	Cours d'eau / milieu aquatique	Délimitation amont	Délimitation aval	Observation
2e	Ecrevisse à pieds blancs	Le ruisseau de Sour	Source, commune MOULIS	Confluent du Lez, commune MOULIS	
1	Chabot ; Lamproie de planer ; Truite fario	Le Salat, et ses affluents	Confluent du Garbet, commune OUST	Confluent du Lez, commune SAINT-GIRONS	Et ses sous affluents : le ruisseau d'Artiguenard (affluent de la rivière d'Alos) ; Le ruisseau de Font sainte ; le ruisseau de Rougé et le ruisseau d'Illas (affluents du Nert)
1	Barbeau méridional ; Chabot ; Lamproie de planer ; Omble commun ; Truite fario ; Vandoise	Le Salat	Confluent du Lez, commune SAINT-GIRONS	Limite départementale Haute Garonne, commune LA BASTIDE-DU-SALAT	Et ses affluents : la Sagne (ruisseau du Pic) ; la Goutte de Laure ; le ruisseau de la Hage
1	Chabot ; Lamproie de planer ; Truite fario	Le Salat, et ses affluents	Source, commune COUFLENS	Confluent du Garbet, commune OUST	Et ses sous affluents : le ruisseau de Bider et le ruisseau de Lameza (affluents du ruisseau d'Estours), le ruisseau de Sentenac (affluent du ruisseau d'Esbintins)
1	Barbeau méridional ; Truite fario ; Vandoise	Le Volp	Source, commune LESCURE	Limite départementale Haute Garonne, commune SAINTE-CROIX-VOLVESTRE	Et ses affluents en amont de la confluence du Baunet, celui-ci inclus
2e	Ecrevisse à pieds blancs	Le Volp, et ses affluents	Source, commune LESCURE	Confluent du rieu de Caoussat, commune MERIGON	Et ses sous affluents

L'Ariège

Liste	Espèces présentes	Cours d'eau / milieu aquatique	Délimitation amont	Délimitation aval	Observation
2e	Ecrevisse à pieds blancs	Affluents et sous affluents de la Lèze	Source de la Lèze, commune LA BASTIDE-DE-SEROU	Confluent du ruisseau de Monesple, commune PAILHES	Ruisseau de Rivemale et ses affluents ; ruisseau de Paycherot ; ruisseau d'Argentat et ses affluents ; ruisseau de Roziès et ses affluents ; ruisseau de Salsy ; ruisseau de Monesple et ses affluents
1	Chabot ; Truite fario	La Courbière, et ses affluents	Source, commune RABAT-LES-TROIS-SEIGNEURS	Confluent de l'Ariège, commune TARASCON-SUR-ARIEGE	
1	Truite fario	La Lauze, et ses affluents	Source, commune ASCOU	Confluent de l'Ariège, commune AX-LES-THERMES	
1	Barbeau méridional ; Truite fario	La Lèze, et ses affluents	Source, commune LA BASTIDE-DE-SEROU	Limite départementale Haute Garonne, commune LEZAT-SUR-LEZE	Et ses sous affluents : le ruisseau de Montolieu (affluent du ruisseau d'Argentat) ; le ruisseau de Pradelle et le ruisseau La Font (affluents du ruisseau de Roziès)
1	Chabot ; Lamproie de planer ; Truite fario	L'Arget, et ses affluents	Source, commune LE BOSQ	Confluent de l'Ariège, commune FOIX	Et ses sous affluents : le Ravin de Penet (affluent du Bailès) ; le ruisseau de Montredon et la Goutte des Rives (affluents du ruisseau de Baloussière)
1	Chabot ; Truite fario	L'Ariège, et ses affluents	Entrée dans le département de l'Ariège, commune L'HOSPITALET-PRES-L'ANDORRE	Confluent de l'Oriège, commune AX-LES-THERMES	Et son sous affluent : le ruisseau de Val d'Arques (affluent du ruisseau du Siscar)



L'Ariège

Liste	Espèces présentes	Cours d'eau / milieu aquatique	Délimitation amont	Délimitation aval	Observation
1	Chabot ; Lamproie de planer ; Truite fario	L'Ariège, et ses affluents	Confluent de l'Orège, commune AX-LES-THERMES	Confluent de l'Aston, commune AULOS	Et ses sous affluents, les ruisseaux : du Pont d'Arnet ; de Fontronne ; de Payfoch (affluents du ruisseau de Gêrul)
1	Barbeau méridional ; Chabot ; Lamproie de planer ; Saumon atlantique ; Truite de mer ; Truite fario ; Vandoise	L'Ariège	Barrage de Labarre, commune FOIX	Limite départementale Haute Garonne, commune SAVERDUN	Et ses affluents : l'Alses et son affluent le ruisseau de Pradières ; le ruisseau de Vernajoul ; le ruisseau d'Arrix et son affluent le ruisseau de Loubens ; le ruisseau de la Fargue ; le Crieu (à Saverdun, en aval du pont de la RN 20)
1	Chabot ; Lamproie de planer ; Saumon atlantique ; Truite fario ; Vandoise	L'Ariège, et ses affluents	Confluent de l'Aston, commune AULOS	Barrage de Labarre, commune FOIX	Saumon atlantique concerné uniquement sur l'Ariège, entre le barrage de Mercus et la zone de remous du barrage de Labarre, pour ses zones de croissance repeuplées dans le cadre du plan de restauration.
1	Truite fario	L'Aston, et ses affluents	Source, commune ASTON	Confluent de l'Ariège, commune AULOS	Et ses sous affluents, les ruisseaux : de la Rebenne ; de la Sabine ; de Courme de Jas ; de Rieutord de Gascous (affluents du Quicouls) ; de Larnoum (affluent du Sirbal)
1	Barbeau méridional ; Truite fario	Le Crieu	Confluent du ruisseau du Bousquet, commune VENTENAC	Affluent en rive gauche à la sortie de la commune de Ségura, commune SEGURRA	

L'Ariège

Liste	Espèces présentes	Cours d'eau / milieu aquatique	Délimitation amont	Délimitation aval	Observation
1	Barbeau méridional ; Lamproie de planer ; Truite fario ; Vandoise	Le Douctouyre	Ancienne Mine, commune PEREILLE	Confluent de la rivière Hers, commune LES PUJOLS	
1	Barbeau méridional ; Chabot ; Lamproie de planer ; Truite fario	Le Douctouyre, et ses affluents	Source, commune FREYCHENET	Ancienne mine, commune PEREILLE	
2e	Ecrevisse à pieds blancs	Le Douctouyre	Confluent du ruisseau de Marié, commune FREYCHENET	Confluent du ruisseau des Ecrevisses, commune NALZEN	Et ses affluents : ruisseau de Marié à l'aval du confluent du ruisseau de Freychenet ; ruisseau des Ecrevisses
2e	Ecrevisse à pieds blancs	Le Douctouyre	Ancienne Mine, commune PEREILLE	Lieu dit Ponceau d'Anguille, commune ILHAT	
1	Chabot ; Lamproie de planer ; Truite fario ; Vandoise	Le Grand Hers	Fontaine de l'Esqueille, commune FOUGAX-ET-BARRINEUF	Limite départementale, commune LE PEYRAT	Et son affluent le Lasset (ou Saint-Nicolas)
1	Lamproie de planer ; Saumon atlantique ; Truite fario ; Vandoise	Le Grand Hers	Confluent du ruisseau de Trière, commune CAMON	Limite départementale Haute Garonne, commune MAZERES	Saumon atlantique concerné uniquement sur l'Hers, en aval de Mazères, sur le tronçon inter-départemental commun avec la Haute Garonne (pour sa présence sur des zones de croissance).
1	Chabot ; Lamproie de planer ; Truite fario ; Vandoise	Le Grand Hers	Prise d'eau de Montbel, commune LE PEYRAT	Confluent du ruisseau de Trière, commune CAMON	

## L'Ariège

Liste	Espèces présentes	Cours d'eau / milieu aquatique	Délimitation amont	Délimitation aval	Observation
2e	Ecrevisse à pieds blancs	Le Grand Hers	Fontaine de l'Esquille, commune FOUGAX-ET-BARRINEUF	Confluent du ruisseau de Mézeliu, commune FOUGAX-ET-BARRINEUF	Et ses affluents : rec de Mâgne ; Saint Nicolas (et ses affluents et sous affluents en aval du confluent du ruisseau de la Débaillade, celui-ci compris) ; ruisseau de Mézeliu
2e	Ecrevisse à pieds blancs	Le ruisseau d'Artix	Source, commune ARTIX	Confluent du ruisseau du Souleilla, commune RIEUX-DE-PELLEPORT	Et son affluent : le ruisseau du Souleilla
2e	Ecrevisse à pieds blancs	Le ruisseau de Balousière	Source, commune ALZEN	Confluent de l'Arget, commune SERRES-SUR-ARGET	
1	Truite fario	Le ruisseau de Baylous (partie amont du ruisseau de Dalou)	Confluent du ruisseau venant du col de PY, commune GUDAS	Confluent du ruisseau de Martinayre, commune GUDAS	
2e	Ecrevisse à pieds blancs	Le ruisseau de Benaix, et ses affluents	Source, commune BENAIX	Gué du Pas de l'Eclusé, commune SAINT-JEAN-D'AIGUES-VIVES	
2e	Ecrevisse à pieds blancs	Le ruisseau de Gariac	Source, commune FERRIERES-SUR-ARIEGE	Pont de la route D8a, commune FERRIERES-SUR-ARIEGE	
2e	Ecrevisse à pieds blancs	Le ruisseau de Perrine (ruisseau de la la Bernadette)	Source, commune CARLA-DE-ROQUEFORT	Confluent du ruisseau de Rouch, commune CARLA-DE-ROQUEFORT	
2e	Ecrevisse à pieds blancs	Le ruisseau de Serbel	Source, commune MERCUS-GARRABET	Pont de la route D618, commune MERCUS-GARRABET	
2e	Ecrevisse à pieds blancs	Le ruisseau du Bousquet	Source, commune VENTENAC	Confluent du Criu, commune VENTENAC	

L'Ariège

Liste	Espèces présentes	Cours d'eau / milieu aquatique	Délimitation amont	Délimitation aval	Observation
1	Chabot ; Truite fario	Le Saurat, et ses affluents	Source, commune SAURAT	Confluent de l'Ariège, commune ARIGNAC	
1	Chabot ; Truite fario	Le Scios, et ses affluents	Source, commune FREYCHENET	Confluent de l'Ariège, commune MONTGAILLARD	
2e	Ecrevisse à pieds blancs	Le Scios	Confluent du ruisseau de Jean Blanc, commune CELLES	Confluent du ruisseau de Labat, commune SAINT-PAUL-DE-JARRAT	Et son affluent : le ruisseau de Saint Genès
1	Truite fario	Le Siguer, et ses affluents	Source, commune LERCOUL	Confluent du Vicdessos, commune SIGUER	
1	Barbeau méridional	L'Estrique	Confluent du ruisseau de Jean Luzent (Berdoulet), commune SAINT-VICTOR-ROUZAUD	Confluent de l'Estrique de Madière, commune SAINT-VICTOR-ROUZAUD	
2e	Ecrevisse à pieds blancs	L'Estrique, et ses affluents	Source, commune SAINT-VICTOR-ROUZAUD	Confluent du ruisseau de Jean Luzent, commune SAINT-VICTOR-ROUZAUD	
1	Chabot ; Lamproie de planer ; Truite fario ; Vandoise	Le Touyre	Source, commune MONTFERRIER	Confluent de l'Hers, commune LAGARDE	Et son affluent : le ruisseau de Prat Saint Marti
1	Chabot ; Truite fario	Le Vicdessos, et ses affluents	Confluent du ruisseau de Saleix, commune AUZAT	Confluent de l'Ariège, commune TARASCON-SUR-ARIEGE	Et ses sous affluents, les ruisseaux : de Biert, de Menthé, de Sentenac (affluents du ruisseau d'Arbu) ; de Font (affluent du ruisseau de Miglos)
1	Truite fario ; Chabot	Le Vicdessos, et ses affluents	Source, commune AUZAT	Confluent du ruisseau de Saleix, commune AUZAT	Et ses sous affluents : le ruisseau d'Estats et le ruisseau de la Coume de Subra (affluents de l'Artigue)

L'Ariège

Liste	Espèces présentes	Cours d'eau / milieu aquatique	Délimitation amont	Délimitation aval	Observation
1	Chabot ; Truite fario	L'Oriège, et ses affluents	Source, commune ORLUU	Confluent de l'Ariège, commune AX-LES-THERMES	

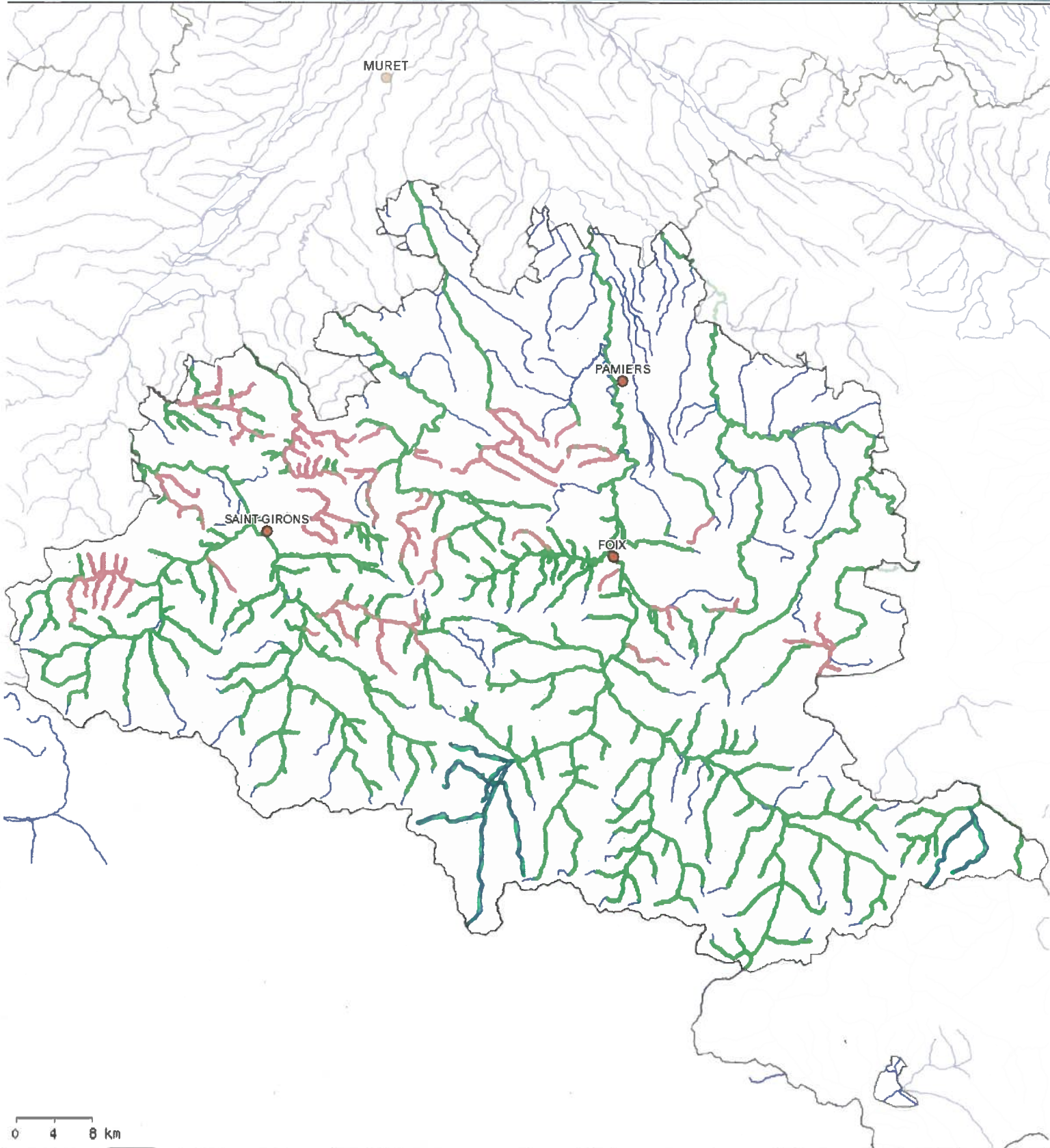
L'Aude de sa source à la Méditerranée







Liste	Espèces présentes	Cours d'eau / milieu aquatique	Délimitation amont	Délimitation aval	Observation
1	Truite fario	La Bruyante, et ses affluents	Source, commune MIANES	Confluent de l'Aude, commune ROUZE	
1	Truite fario	La rivière de Quérigut, et ses affluents	Source, commune QUERIGUT	Confluent de la Bruyante, commune ROUZE	
1	Truite fario	L'Aude, et ses affluents	Limite départementale Pyrénées Orientales, commune QUERIGUT	Limite départementale Aude, commune ROUZE	





CARTOGRAPHIE DES INVENTAIRES FRAYERES - Synthèse, toutes listes confondues  
Préfecture n,b ARIEGE - Inventaire Concertation le 01/10/2012  
Carte informative et non exhaustive



- |   |   |
|---|---|
|  Partie de cours d'eau : Liste 1  |  Département           |
|  Partie de cours d'eau : Liste 2p |  Réseau hydrographique |
|  Partie de cours d'eau : Liste 2e |  Villes principales    |

