










 minéralisation résiduelle à affleurement
 minéralisation en galerie

LEGENDE	
 PHYLLADES	 MULTICHRISTE
 CALC SCHISTES	 MINÉRALISATION Pn Zn
 GALEAUX	 DÉBRIS D'IND
 DOLOMITES	 ÉLAVATIONS
 QUARTE	 PÉRIODES EN GRADES

BRGM Sud-Ouest ARRIÈGE
SALAU - SAUBERT
 GÉOLOGIE
 ECHELLE = 1/1000
 BP 25/2/65 DSO-1X47

N. M.

PIC DES MAURETS 2202m