











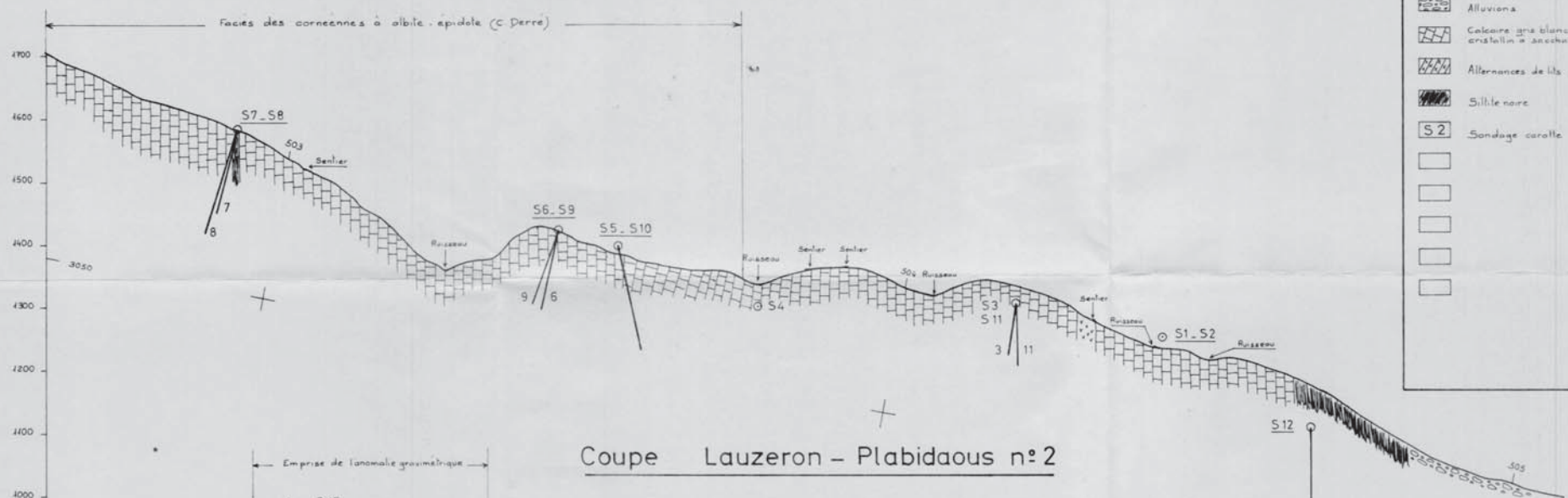
Ouest

Coupe Bois de la Péguille - Neuf Fontaines n°1

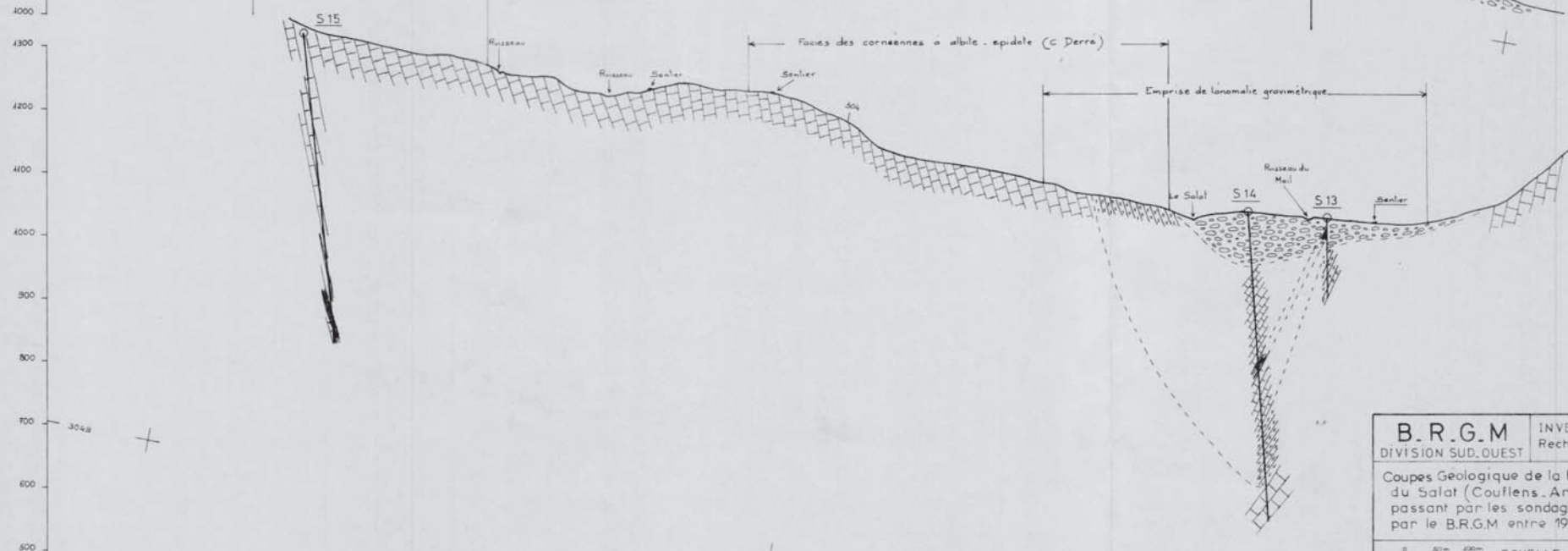
Est

Légende

-  Alluvions
-  Calcaire gris blanc, massif cristallin à anhydride
-  Alternances de lits silico-calcaire
-  Siltite noire
-  Sondage carotte
- 
- 
- 
- 
- 



Coupe Lauzeron - Plabidaous n°2



B. R. G. M	INVENTAIRE MINIER
DIVISION SUD-OUEST	Recherches Sud Salau
Coupes Géologique de la haute vallée du Salat (Couflens, Ariège) et passant par les sondages réalisés par le B.R.G.M entre 1980 et 1983	
0 50m 100m	
ECHELLE 1/5 000	
Prenez Contact:	C. Bousquet
1X-1074	R. Serbat
	C. Zimule
	S. 42 1983

42 x 60