

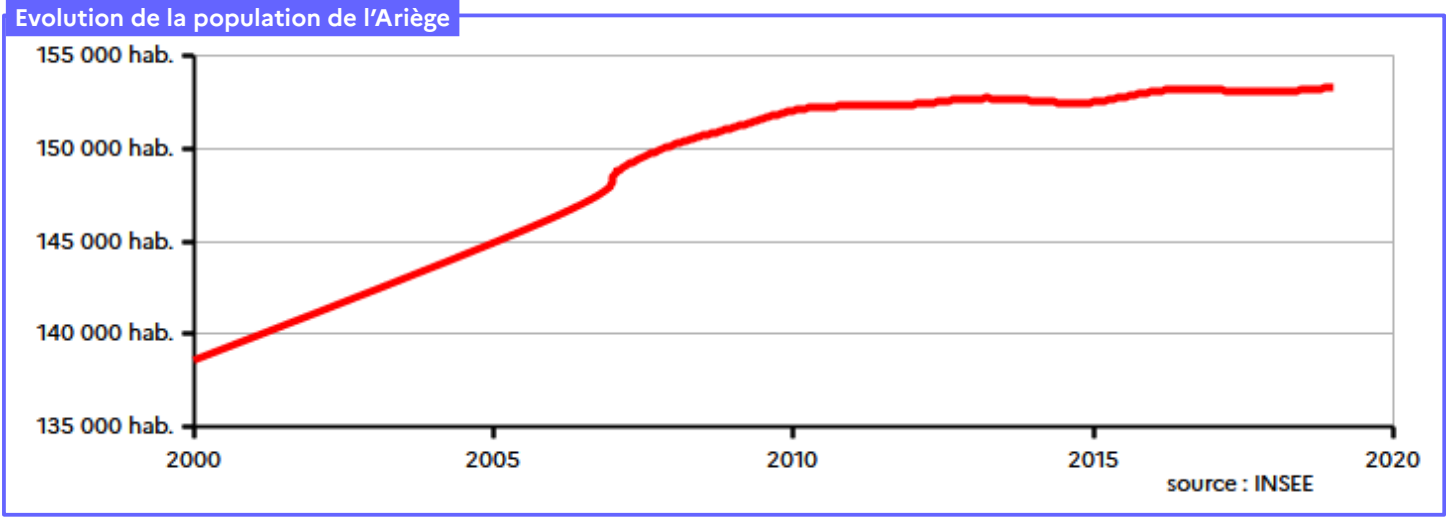


# Recensement 2019 de la population : une population en très légère augmentation

Fin décembre 2021, l'Institut National de la Statistique et des Études Économiques a publié les premiers résultats du recensement 2019. Ces résultats servent notamment à déterminer la population légale des collectivités.

## La croissance de la population ariégeoise ralentit

Au 1<sup>er</sup> janvier 2019, l'Ariège comptait 153 300 habitants. Ainsi, la population ariégeoise a cru annuellement de 0,1 % sur la période 2013-2019 alors que ce taux était de 0,3 % sur la période 2008-2013 et de 1,0 % sur la période 1999-2008.



## Une évolution similaire à celle des autres départements ruraux d'Occitanie

L'Occitanie reste, avec les Pays de Loire, la région de France continentale avec la croissance démographique la plus forte. Cette croissance se concentre maintenant

principalement dans les métropoles de Montpellier et de Toulouse, et dans une moindre mesure sur le littoral méditerranéen.

Les départements ruraux connaissent presque tous un ralentissement de leur croissance démographiques dû, à la fois, à une aggravation de leur déficit naturel et à une moindre attractivité résidentielle. Mais, en Occitanie, aucun département ne voit sa population baisser.



**153 300 habitants**  
au 1<sup>er</sup> janvier 2019 en Ariège

**+ 0,1 % par an** sur la période 2013-2019

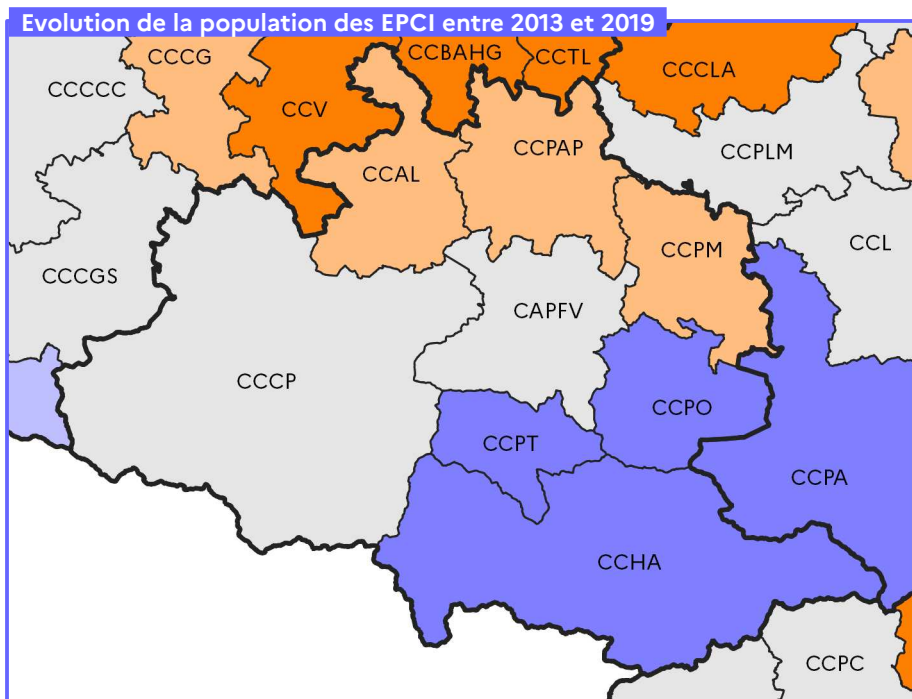
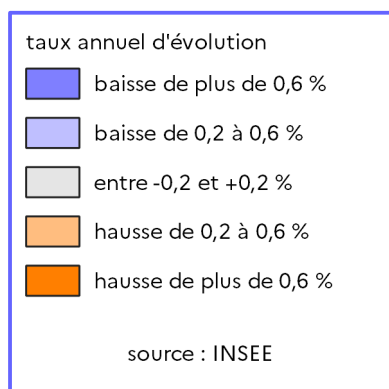
Source : INSEE

## L'Ariège coupée en deux

L'évolution démographique n'est pas identique sur l'ensemble du territoire départemental.

Au sud-est, trois intercommunalités connaissent une baisse de leur population de l'ordre de 0,8 % par an. Elles cumulent déficit naturel et solde migratoire légèrement négatif. Dans le pays d'Olmes, la baisse est ancienne et des signes d'amélioration semblent apparaître. Dans la vallée de l'Ariège, la baisse est plus récente et semble plutôt s'accélérer.

Au nord et à l'ouest, les cinq autres intercommunalités connaissent une hausse de leur population comprise entre 0,15 et 0,40 % par an. Un excédent migratoire compense le déficit naturel, plus faible que dans le sud. Les Portes d'Ariège restent le territoire le plus dynamique sur le plan démographique ; mais la situation semble s'homogénéiser sur cette partie du département.



## Une péri-urbanisation toujours en cours

L'évolution démographique est également contrastée selon le type de commune.

Les villes-centre des agglomérations multi-communales perdent de la population, à l'exception de Saint-Girons. Une majorité des communes de banlieue de ces mêmes agglomérations gagnent des habitants.

La situation des agglomérations mono-communales est partagée entre celles qui gagnent des habitants comme Saverdun ou Mazères et celles qui en perdent comme Mirepoix ou Laroque-d'Olmes.

En ce qui concerne les communes rurales, celles qui sont situées dans l'aire d'attraction d'une ville ont globalement une population qui augmente et celles qui sont en dehors de l'influence d'une ville ont globalement une population qui baisse.

### Pour en savoir plus :

Le recensement de l'INSEE repose sur une collecte d'information annuelle, concernant successivement tous les territoires communaux au cours d'une période de 5 ans.

Du fait de la crise sanitaire, l'enquête annuelle qui devait se tenir en 2021 a été reportée en 2022. L'INSEE a adapté ses méthodes de calcul pour pallier ce report. Exceptionnellement, les résultats 2019 ne peuvent être comparés qu'avec des résultats distants d'au moins 6 années au lieu de 5 habituellement.

N'hésitez pas à consulter le site internet de l'INSEE <https://www.insee.fr/fr/information/2008354>. Vous y trouverez les résultats France entière et toute la documentation associée.

Les principaux résultats pour l'Occitanie sont également disponibles sur le portail interministériel cartographique Picto avec une interface plus intuitive pour le grand public : <https://www.picto-occitanie.fr/geoclip/#view=map2&c=indicator>

Direction départementale des Territoires de l'Ariège  
SCAT – Pôle études  
10 rue des Salenques - BP 10102  
09007 Foix cedex  
Mél. : ddt-scat@ariefge.gouv.fr

Illustrations : DDT/SCAT/pôle études  
Données : INSEE – recensement  
Fond carto : IGN – AE