






PRÉFECTURE DE L'ARIÈGE

COMMUNE DE CANTE

Plan de Prévention des Risques
Naturels Prévisibles (PPR)

CARTE DES RISQUES

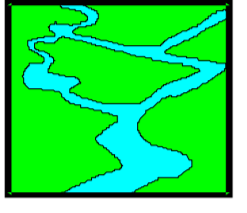
Légende

-  Zones non directement exposée
-  Risques faibles à moyens
-  Risques moyens à forts

23 Numéros de zone

ECHELLE 1/5 000

Planche 2/2



AGERIN



Direction
Départementale
de l'Équipement
Ariège

DOCUMENT APPROUVE

