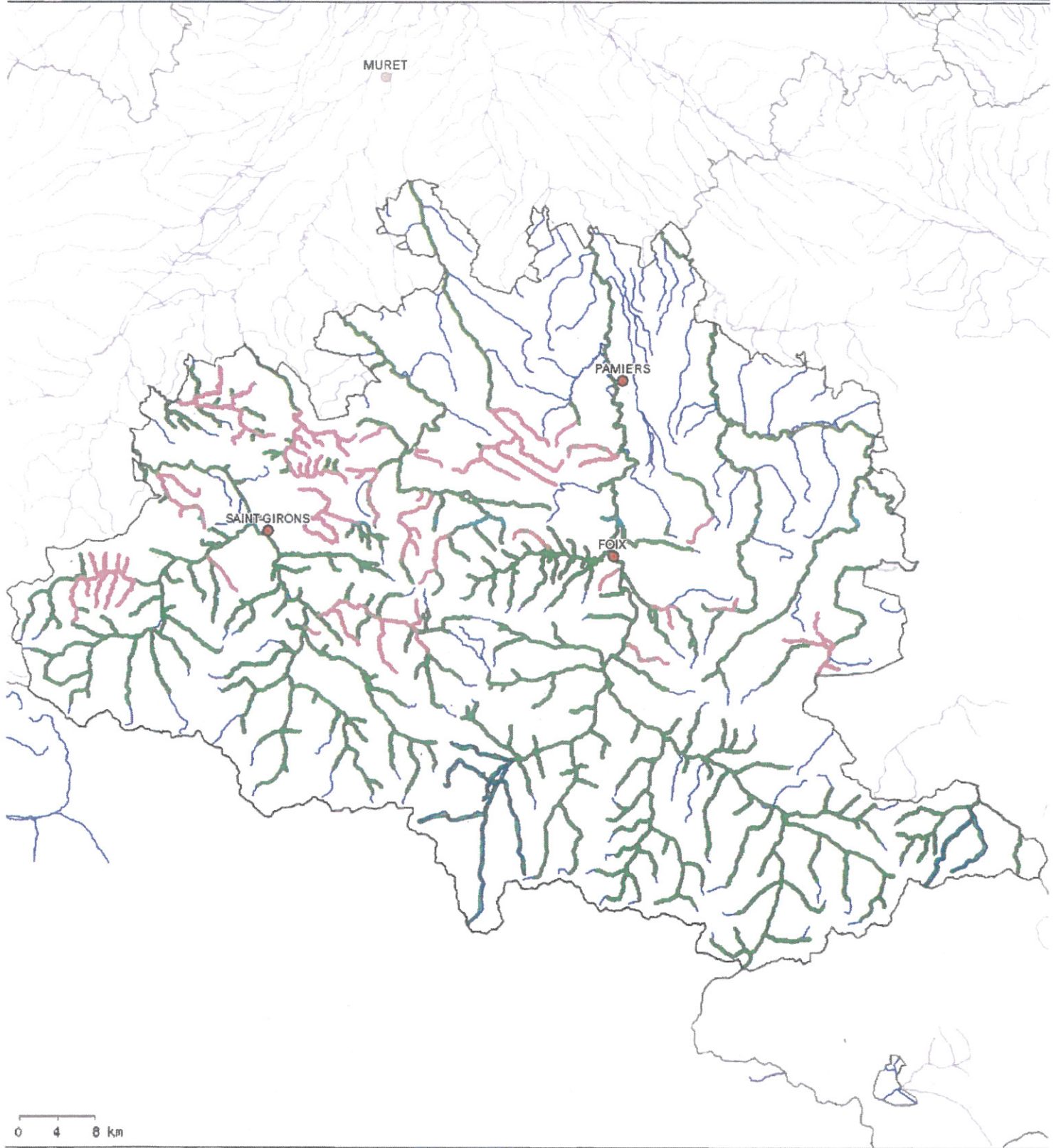








CARTOGRAPHIE DES INVENTAIRES FRAYERES - Synthèse, toutes listes confondues
 Préfecture n,b ARIEGE - Inventaire Concertation le 01/10/2012
 Carte informative et non exhaustive



-  Partie de cours d'eau : Liste 1
-  Partie de cours d'eau : Liste 2p
-  Partie de cours d'eau : Liste 2e

-  Département
-  Réseau hydrographique
-  Villes principales