

## CERTIFICAT D’AFFICHAGE

Je soussigné, Monsieur Jean-Paul DUPRE, Maire de la Commune de Limoux, certifie avoir procédé à l’affichage en mairie dans les lieux prévus à cet effet, de l’avis informant le public de l’ouverture de l’enquête publique portant sur le projet de Schéma d’Aménagement et de Gestion des Eaux (SAGE) de la Haute Vallée de l’Aude portée par Monsieur le Président du Syndicat Mixte des Milieux Aquatiques et des Rivières (SMMAR) – EPTB Aude .

Cet avis a été affiché à compter du 11 Octobre 2017 et pendant toute la durée de l’enquête, soit 32 jours consécutifs, du 30 Octobre 2017 au 30 Novembre 2017 inclus, conformément aux dispositions prévues par le code de l’environnement.

Fait à Limoux, le 30 novembre 2017

LE MAIRE



Pour le Maire  
et par délégation

L'Adjoint(e) au Maire,

Jean-Pierre TAILHAN

Le commissaire-enquêteur  
**Guy CANO**





**CERTIFICAT D’AFFICHAGE**

**Je soussigné Didier COMBIS**  
**Maire de la Commune de Magrie**

Certifie avoir procédé à l’affichage dans les lieux prévus à cet effet, de l’avis informant le public de l’ouverture de l’enquête publique portant sur le projet de Schéma d’Aménagement et de Gestion des Eaux (SAGE) de la Haute Vallée de l’Aude portée par M. le Président du Syndicat Mixte des Milieux Aquatiques et des Rivières (SMMAR) – EPTB Aude.

Cet avis a été affiché à compter 05 octobre 2017 et ce pendant toute la durée de l’enquête, soit 57 jours consécutifs, du 5 octobre 2017 au 30 novembre 2017 inclus, conformément aux dispositions prévues par le code de l’environnement.

Fait à Magrie le 1 décembre 2017.

Le Maire,  
D. COMBIS



Le commissaire-enquêteur  
**Guy CANO**

# MAIRIE de MARSÀ

53/103

Département de l'Aude  
Arrondissement de Limoux

Tel. /Fax 04.68.20.55.53  
[mairie.marsa@wanadoo.fr](mailto:mairie.marsa@wanadoo.fr)

Code postal 11140

## CERTIFICAT D'AFFICHAGE

Je soussigné Monsieur BRUNEL Denis, Maire de la commune de MARSÀ, certifie avoir procédé à l'affichage, à la porte de la mairie et dans les lieux prévus à cet effet, de l'avis informant le public de l'ouverture de l'enquête publique portant sur le projet de « Schéma d'Aménagement et de Gestion des Eaux (SAGE) de la Haute-Vallée de l'Aude portée par Monsieur le Président du Syndicat Mixte des Milieux Aquatiques et des Rivières (SMMAR) – EPTB Aude » sur le territoire de la commune de Marsa.

Cet avis a été affiché du 06/10/2017 au 01/12/2017 inclus, conformément aux dispositions prévues à cet effet.

Fait à MARSÀ le 01/12/2017

Le Maire  
BRUNEL Denis



Le commissaire-enquêteur  
Guy CANO

## CERTIFICAT D’AFFICHAGE

-----

Je soussigné, Monsieur SAVY Francis, Maire de 11140 MAZUBY, certifie avoir procédé à l’affichage, à la porte de la mairie et dans les lieux prévus à cet effet, de l’avis informant le public de l’ouverture de l’enquête publique portant sur le projet de Schéma d’Aménagement et de Gestion des Eaux (SAGE) de la Haute Vallée de l’Aude portée par Monsieur le Président du Syndicat Mixte des Milieux Aquatiques et des Rivières (SMMAR) – EPTB Aude. Le territoire de la commune de Mazuby est, entr’autres, concerné par le projet.

Cet avis a été affiché à compter du 10 octobre et pendant toute la prescription de l’enquête qui a une durée de 32 jours consécutifs du 30 octobre 2017 au 30 novembre 2017 inclus.

A MAZUBY, le 1<sup>er</sup> décembre 2017

Le Maire,



Le commissaire-enquêteur  
**Guy CANO**

DEPARTEMENT DE L'AUDE

ARRONDISSEMENT DE LIMOUX

COMMUNE DE MERAL 11140

TEL/FAX 0468203479

[commune.merial@wanadoo.fr](mailto:commune.merial@wanadoo.fr)

**CERTIFICAT D’AFFICHAGE**


Je soussigné **FABRE Gérard, Maire de MERAL**, certifie avoir procédé à l’affichage, à la porte de la mairie et dans les lieux prévus à cet effet, de l’avis informant le public de l’ouverture de l’enquête publique portant sur le projet de Schéma d’Aménagement et de Gestion des eaux (SAGE) de la Haute Vallée de l’Aude sur le territoire de la commune de MERAL.

Cet avis a été affiché à compter du 11 octobre 2017 et pendant toute la durée de l’enquête, soit 51 jours consécutifs du 11/10/2017 eu 30/11/2017 inclus, conformément aux dispositions prévues par le code de l’environnement.


Fait à MERAL le 1<sup>er</sup> décembre 2017

LE MAIRE,

FABRE Gérard



Le commissaire-enquêteur  
**Guy CANO**



MAIRIE  
DE  
**MONTAZELS**  
— 11190 —

CERTIFICAT D’AFFICHAGE

56/103


Je soussigné Christophe CUXAC, Maire de la commune de MONTAZELS, certifie avoir procédé à l’affichage, à la porte de la mairie et dans les lieux prévus à cet effet,

**l’avis informant le public de l’ouverture de l’enquête publique portant sur le projet de Schéma d’Aménagement et de Gestion des Eaux (SAGE) de la Haute Vallée de l’Aude, portée par Monsieur le Président du Syndicat Mixte des Milieux Aquatiques et des Rivières (SMMAR) – EPTB Aude.**

Cet avis a été affiché à compter du 05 Octobre 2017 et pendant la durée de l’enquête, soit 32 jours consécutifs, du 30 octobre 2017 au 30 novembre 2017 inclus,  
Conformément aux dispositions prévues par le code de l’environnement.

Fait à Montazels, le 04 Décembre 2017

Signature du maire  
Christophe CUXAC



Le commissaire-enquêteur  
**Guy CANO**



57/103

RÉPUBLIQUE FRANÇAISE

MAIRIE de

*Nébias*

AUDE

**CERTIFICAT D’AFFICHAGE**  
\*\*\*\*\*

Je soussigné, Alain BONNÉRY, Maire de la Commune de NÉBIAS -11500-, certifie avoir procédé à l’affichage, à la porte de la Mairie et dans les lieux prévus à cet effet, de l’avis informant le public de l’ouverture de l’enquête publique « Arrêté inter-préfectoral N° 2017/0030 relatif à l’ouverture d’une enquête publique sur le projet de Schéma d’Aménagement et de Gestion des Eaux (SAGE) de la Haute Vallée de l’Aude » portée par Monsieur le Président du Syndicat Mixte des Milieux Aquatiques et des Rivières (SMMAR) - EPTB Aude.

Cet avis a été affiché à compter du 5 Octobre 2017 et pendant toute la durée de l’enquête, soit 31 jours consécutifs, du 30 octobre au 30 novembre 2017 inclus, conformément aux dispositions prévues par le code de l’environnement.

Fait à NÉBIAS le : 1<sup>er</sup> décembre 2017.

Le Maire,  
A. BONNÉRY


Le commissaire-enquêteur  
Guy CANO



DEPARTEMENT de L'AUDE

REPUBLIQUE FRANCAISE

Mairie  
de  
NIORT de SAULT  
11140

CERTIFICAT D’AFFICHAGE

Je soussigné, Yves ROUZOUL, maire de NIORT de SAULT certifie avoir procédé à l’affichage, à la mairie dans le lieu prévu à cet effet, de l’arrêté inter-préfectoral n° 2017/0030 relatif à l’avis d’ouverture de l’enquête publique portant sur le projet de Schéma d’Aménagement et de Gestion des eaux ( SAGE) de la Haute Vallée de l’Aude.

- affichage en mairie de NIORT de SAULT à compter du 6 octobre 2017 et pendant la durée de l’enquête, soit du 06/10/2017 au 30/11/2017.

Fait à NIORT DE SAULT le 1 er décembre 2017

Le Maire,  
Yves ROUZOUL



Le commissaire-enquêteur  
Guy CANO

A handwritten signature in blue ink, consisting of several loops and a long horizontal stroke, representing the name Guy Cano.



59 / 103

MAIRIE DE PEYROLLES  
1 Rue du Laurier  
11190 PEYROLLES

Peyrolles, le 14 décembre 2017

## ATTESTATION D’AFFICHAGE

Je soussigné Eric FROMILHAGUE, Maire de Peyrolles,

### ATTESTE

avoir affiché dans le panneau d’affichage communal, l’avis informant le public de l’ouverture de l’enquête publique « arrêté inter-préfectoral n°2017/0030, relatif à l’ouverture d’une enquête publique portant sur le projet de schéma d’aménagement et de gestion des eaux (SAGE) de la Haute Vallée de l’Aude », à compter du 12 octobre 2017, jusqu’au 30 novembre 2017, soit 50 jours consécutifs, conformément aux dispositions prévues par le code de l’environnement.

Fait pour valoir ce que de droit.

Le Maire,  
E. FROMILHAGUE

Le commissaire-enquêteur  
Guy CANO





# MAIRIE DE PIEUSSE

60/103

REPUBLIQUE FRANCAISE  
LIBERTE – EGALITE – FRATERNITE

Département de l'Aude  
Arrondissement de Limoux

## CERTIFICAT D’AFFICHAGE

Je soussigné RIBA André, Maire de la Commune de Pieusse

Certifie avoir procédé à l’affichage, à la porte de la mairie, et dans les lieux prévus à cet effet, de l’avis informant le public de l’ouverture de l’enquête publique portant sur le projet de Schéma d’Aménagement et de Gestion des Eaux (SAGE) de la Haute Vallée de l’Aude porté par Monsieur le Président du Syndicat Mixte des Milieux Aquatiques et des Rivières (SMMAR) – EPTB Aude.

Cet avis a été affiché à compter du 12 Octobre 2017 et pendant toute la durée de l’enquête, soit 50 jours consécutifs, du 12 Octobre 2017 au 30 Novembre 2017 inclus, conformément aux dispositions prévues par le code de l’environnement.

Pieusse, le 5 Décembre 2017

Le Maire,  
André RIBA.



Le commissaire-enquêteur  
Guy CANO



MAIRIE DE PUIVERT

11230

2, place de l'Église

Tél. : 04 68 20 08 04

61/103

CERTIFICAT D'AFFICHAGE

Je soussigné **DE LOUSTAL Claude**  
maire de la commune de **PUIVERT**

certifie avoir procédé à l'affichage, à la porte de la mairie et dans les lieux prévus à cet effet, de l'avis informant le public de l'ouverture de l'enquête publique (*reprendre intitulé de l'arrêté portant ouverture des enquêtes*) portant sur le projet de **S.A.G.E.**..... sur le territoire de la commune de **PUIVERT**

Cet avis a été affiché à compter du (\*) **05 octobre 2017**  
et pendant toute la durée de l'enquête, soit **32** jours consécutifs, du **30/10** au **30/11** inclus, conformément aux dispositions prévues par le code de l'environnement.

Fait à **Puivert**, le **1<sup>er</sup> Décembre 2017**

Signature du maire

(\*) Compléter par la date du 1<sup>er</sup> jour de l'affichage qui doit être au moins huit jours avant le début de l'enquête.

Le commissaire-enquêteur  
**Guy CANO**



Mairie

11500 Quirbajou

☎ 04 68 20 64 27



Liberté • Égalité • Fraternité  
RÉPUBLIQUE FRANÇAISE

G3/103

## CERTIFICAT D’AFFICHAGE

Je soussigné Thierry CABROL, Maire de Quirbajou, certifie avoir procédé à l’affichage au lieu habituel prévu à cet effet de :

**l’avis relatif à l’ouverture d’une enquête publique portant sur le projet de Schéma d’Aménagement et de Gestion des Eaux (SAGE) de la Haute Vallée de l’Aude portée par Monsieur le Président du Syndicat Mixte des Milieux Aquatiques et des Rivières (SMMAR) – EPTB Aude.**


Cet avis a été affiché à compter du 5 octobre 2017 et pendant toute la durée de l’enquête soit 55 jours consécutif du 5 octobre 2017 au 30 novembre 2017.

Fait à Quirbajou le 5/12/2017

Le Maire,  
Thierry CABROL



Le commissaire-enquêteur  
**Guy CANO**



**Mairie de Rennes le Château**

Tel : 04 68 74 05 84

Fax : 04 68 74 72 67

## CERTIFICAT D’AFFICHAGE

Je soussigné Alexandre Painco, maire de la commune de Rennes-le-Château  
Certifie avoir procédé à l’affichage, à la porte de la mairie et dans les lieux prévus à cet effet, de l’avis informant le public de l’ouverture de l’enquête publique portant sur le projet de schéma d’aménagement et de gestion des eaux (SAGE) de la Haute Vallée de l’Aude portée par Monsieur le Président du Syndicat Mixte des Milieux Aquatiques et des Rivières(SMMAR) –EPTB Aude sur le territoire de la commune de Rennes-le-Château

Cet avis a été affiché à compter du 5 octobre 2017

Et pendant toute la durée de l’enquête, soit 57 jours consécutifs du 5 octobre 2017 au 30 novembre 2017 inclus, conformément aux dispositions prévues par le code de l’environnement.

Fait à Rennes-le-Château, le 1<sup>er</sup> décembre 2017

Alexandre Painco, Maire



Le commissaire-enquêteur  
**Guy CANO**

A handwritten signature in blue ink, appearing to be 'G. Cano'.



65/103

## CERTIFICAT D’AFFICHAGE

Je soussigné, André AUTHIER, Maire de RENNES-LES-BAINS, certifie que l’affiche concernant l’enquête publique portant sur le projet de Schéma d’Aménagement et de Gestion des Eaux de la Haute Vallée de l’Aude a été affichée à compter du 12 octobre 2017 et ce jusqu’au 30 novembre 2017 inclus, en la Mairie de RENNES-LES-BAINS.

En foi de quoi est délivré le présent certificat.  
RENNES-LES-BAINS, le 06 décembre 2017.



Le Maire,  
André AUTHIER

Le commissaire-enquêteur  
**Guy CANO**

Département de l'Aude



Commune de  
ROQUEFEUIL

## CERTIFICAT D’AFFICHAGE

Je soussigné, Monsieur ESPOSITO Jean-Pierre, Maire de 11340 ROQUEFEUIL, certifie avoir procédé à l’affichage, à la porte de la mairie et dans les lieux prévus à cet effet, de l’avis informant le public de l’ouverture de l’enquête publique portant sur le projet de Schéma d’Aménagement et de Gestion des Eaux (SAGE) de la Haute Vallée de l’Aude portée par Monsieur le Président du Syndicat Mixte des Milieux Aquatiques et des Rivières (SMMAR) – EPTB Aude. Le territoire de la commune de Roquefeuil est, entr’autres, concernée par le projet.

Cet avis a été affiché à compter du 9 octobre et pendant toute la prescription de l’enquête qui a une durée de 32 jours consécutifs du 30 octobre 2017 au 30 novembre 2017 inclus.

A ROQUEFEUIL, le 1<sup>er</sup> décembre 2017

Le Maire  
  
Le commissaire-enquêteur  
**Guy CANO**  


**MAIRIE de ROQUETAILLADE**  
**(11300)**

Téléphone 04.68.31.50.27  
[mairie-roquetaillade@orange.fr](mailto:mairie-roquetaillade@orange.fr)

Permanences :  
Mercredi de 17 h à 19 h  
Vendredi de 17 h à 19 h

**CERTIFICAT D’AFFICHAGE**

Je soussigné, Jean SIRET,

Maire de la commune de ROQUETAILLADE (Aude),

certifie avoir procédé à l’affichage, à la porte de la mairie et au panneau d’affichage dans le lieu prévu à cet effet, de l’avis informant le public de l’ouverture de l’enquête publique portant sur le projet de Schéma d’Aménagement et de Gestion des Eaux (SAGE) de la Haute Vallée de l’Aude portée par Monsieur le Président du Syndicat Mixte des Milieux Aquatiques et des Rivières (SMMAR) – EPTB Aude sur le territoire de la commune de ROQUETAILLADE.

Cet avis a été affiché à compter du 04 octobre 2017 et pendant toute la durée de l’enquête, soit 32 jours consécutifs du 30 octobre 2017 au 30 novembre 2017 inclus, conformément aux dispositions prévues par le code de l’environnement.

Fait à ROQUETAILLADE, le 6 décembre 2017

Le Maire  
J.SIRET



Le commissaire-enquêteur  
**Guy CANO**





## CERTIFICAT D’AFFICHAGE

Je soussigné Denis PEYRADE

Maire de la commune de ROUVENAC

Certifie avoir procédé à l’affichage, à la porte de la mairie et dans les lieux prévus à cet effet, de l’avis informant le public de l’ouverture de l’enquête publique portant sur le projet de SAGE de la Haute-Vallée de l’Aude sur les départements de l’Aude, de l’Ariège et des Pyrénées-Orientales, sur le territoire de la commune de ROUVENAC.

Cet avis a été affiché du 10 octobre 2017 et pendant toute la durée de l’enquête, soit 20 jours consécutifs, du 10 octobre au 30 novembre inclus, conformément aux dispositions prévues par le code de l’environnement.

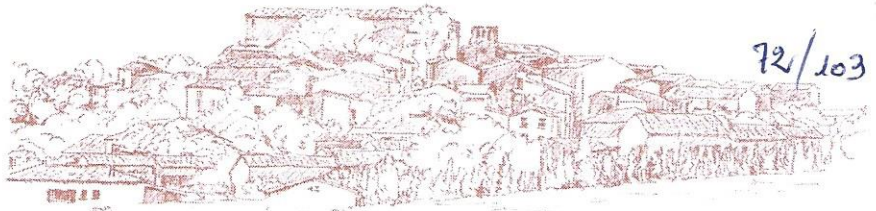
Fait à ROUVENAC, le 30 novembre 2017

Denis PEYRADE  
Maire de ROUVENAC



Le commissaire-enquêteur  
Guy CANO





**CERTIFICAT D’AFFICHAGE**

Je soussigné Jean-Jacques MARTY,

Maire de la commune de Saint Ferriol,

Certifie avoir procédé à l’affichage, à la porte de la Mairie et dans les lieux prévus à cet effet, de l’avis informant le public de l’ouverture de l’enquête publique sur le projet de Schéma d’Aménagement et de Gestion des Eaux (SAGE) de la Haute Vallée de l’Aude portée par M. le Président du Syndicat Mixte des Milieux Aquatiques et des Rivières (SMMAR) – EPTB Aude.

Cet avis a été affiché à compter du 11 décembre 2017,  
et pendant toute la durée de l’enquête, soit 32 jours consécutifs, du 30 octobre 2016 au 30 novembre 2017 inclus,  
conformément aux dispositions prévues par le code de l’environnement.

Fait à Saint Ferriol, le 7 décembre 2017

Le Maire,  
Jean-Jacques MARTY



Le commissaire-enquêteur  
**Guy CANO**

**MAIRIE**  
DE  
**SALVEZINES**

11140

Tél et fax : 04 68 20 51 06  
Courriel : salvezines@wanadoo.fr



## CERTIFICAT D’AFFICHAGE

Je soussigné, Sébastien TORREILLES, Maire de la commune de Salvezines,

certifie avoir procédé à l’affichage, à la porte de la mairie et dans les lieux prévus à cet effet, de l’avis informant le public de l’ouverture de l’enquête publique portant sur le projet de Schéma d’Aménagement et de Gestion des Eaux (SAGE) de la Haute Vallée de l’Aude portée par Monsieur le Président du Syndicat Mixte des Milieux Aquatiques et des Rivières (SMMAR) – EPTB Aude

sur les territoires des communes de :

Département de l’Aude (11) : Ajac, Albières, Alet-les-Bains, Antugnac, Arques, Artigues, Aunat, Axat, Belcaire, Belcastel et Buc, Belfort/Rébenty, Belvianes et Cavirac, Belvis, Bessède-de-Sault, Bouisse, Bourrière, Bourigeole, Bugarach, Cailla, Campagna-de-Sault, Campagne-sur-Aude, Camurac, Cassaignes, Castelreng, Conilhac-de-la-Montagne, Coudons, Couiza, Counozouls, Cournanel, Coustaussa, Escouloubre, Espérasa, Espezel, Fa, Festes et St André, Fontanès-de-Sault, Fourtou, Galinagues, Ginoules, Granes, Joucou, La Bezole, La Digne d’Amont, La Digne d’Aval, Le Clat, Luc-sur-Aude, La Fajolle, La Serpent, Lapradelle-Puilaurens, Le Bousquet, Limoux, Magrie, Marsa, Mazuby, Merial, Montazels, Nébias, Niort de-Sault, Peyrolles, Pieusse, Puivert, Quillan, Quirbajou, Rennes-le-Château, Rennes-les-Bains, Rivel, Rodome, Roquefeuil, Roquefort de Sault, Roquetaillade, Rouvenac, Saint-Ferriol, Salvezines, Serres, Sougraigne, St Couat du Razès, St Julia de Bec, St Just et le Bézu, St Louis et Parahou, St-Jean de Paracol, St-Martin de Villeréglan, St-Martin-Lys, St-Polycarpe, Ste-Colombe/Guette, Terroles, Turreilles, Valmigère, Vérasa,

Département de l’Ariège (09) : Artigues, Bélesta, Carcanières, Fougax-et-Barrineuf, Mijanès, Pla (le), Puch (le), Quérigut, Rouze,

Département des Pyrénées-Orientales (66) : Fontrabieuse, Formiguères, Les Angles, Matemale, Puyvalador, Réal.

Cet avis a été affiché à compter du 5 octobre 2017 et pendant toute la durée de l’enquête soit 61 jours consécutifs, du 5 octobre 2017 au 4 décembre 2017 inclus, conformément aux dispositions prévues par le code de l’environnement.

Fait à SALVEZINES, le 4 décembre 2017

Le commissaire-enquêteur  
**Guy CANO**

Le Maire,  
**Sébastien TORREILLES**



# DEPARTEMENT DE L'AUDE

Arrondissement de Limoux

Canton de la Haute Vallée de l'Aude

## Commune de SERRES

74/103

### CERTIFICAT D'AFFICHAGE

Je soussigné VAISSIERE Jean-Claude, Maire de la Commune de SERRES, certifie avoir procédé à l'affichage à la porte de la mairie de :

« l'arrêté inter-préfectoral n° 2017/0030 relatif à l'ouverture d'une enquête publique portant sur le projet de Schéma d'Aménagement et de Gestion des Eaux (SAGE) de la Haute Vallée de l'Aude portée par Monsieur le Président du Syndicat Mixte des Milieux Aquatiques et des Rivières (SMMAR) – EPTB Aude ».

Cet arrêté a été affiché à compter du 05 octobre 2017 et pendant toute la durée de l'enquête, soit 57 jours consécutifs, du 05 octobre 2017 au 30 novembre 2017 inclus, conformément aux dispositions prévues par le code de l'environnement.

Serres, le 06 décembre 2017.

Le Maire,  
VAISSIERE Jean-Claude.



Le commissaire-enquêteur  
Guy CANO





Liberté • Égalité • Fraternité  
RÉPUBLIQUE FRANÇAISE

76/103

DEPARTEMENT DE L'AUDE  
ARRONDISSEMENT DE LIMOUX

**MAIRIE DE SAINT COUAT DU RAZES**

**CERTIFICAT D'AFFICHAGE**

Je soussigné Frédéric SADORI,  
Maire de la Commune de Saint Couat du Razès

certifie avoir procédé à l'affichage, à la porte de la Mairie de l'avis informant le public de l'arrêté départemental n° 2017-0030 prescrivant l'ouverture de l'enquête publique pour le projet de SAGE de la Haute Vallée de l'Aude sur les départements de l'Aude, de l'Ariège et des Pyrénées-Orientales.

Cet avis a été affiché à compter du 10 octobre 2017 et pendant toute la durée de l'enquête, soit 52 jours consécutifs, du 10 octobre 2017 au 30 Novembre 2017 inclus, conformément aux dispositions prévues par le code de l'environnement

Fait à Saint Couat du Razès, le 05/12/2017

Le Maire,  
Frédéric SADORI



Le commissaire-enquêteur  
**Guy CANO**

DEPARTEMENT  
DE L'AUDE  
ARRONDISSEMENT  
DE LIMOUX  
TEL / FAX : 04 68 20 05 22  
e-mail : [commune-st-julia-de-bec@orange.fr](mailto:commune-st-julia-de-bec@orange.fr)

REPUBLICQUE FRANCAISE  
LIBERTE EGALITE FRATERNITE  
**MAIRIE DE SAINT JULIA de BEC**  
CODE POSTAL 11500

77/103

**CERTIFICAT D’AFFICHAGE**  
\*\*\* \*\* \*\*

Je soussigné, Didier AVEILHA, Maire de la Commune de SAINT JULIA DE BEC - 11500-, certifie avoir procédé à l’affichage, à la porte de la Mairie et dans les lieux prévus à cet effet, de l’avis informant le public de l’ouverture de l’enquête publique « Arrêté inter-préfectoral N° 2017/0030 relatif à l’ouverture d’une enquête publique sur le projet de Schéma d’Aménagement et de Gestion des Eaux (SAGE) de la Haute Vallée de l’Aude » portée par Monsieur le Président du Syndicat Mixte des Milieux Aquatiques et des Rivières (SMMAR) - EPTB Aude.

Cet avis a été affiché à compter du 4 Octobre 2017 et pendant toute la durée de l’enquête, soit 31 jours consécutifs, du 30 octobre au 30 novembre 2017 inclus, conformément aux dispositions prévues par le code de l’environnement.

Fait à SAINT JULIA DE BEC le : 1<sup>er</sup> décembre 2017.

Le Maire,  
D. AVEILHA



Le commissaire-enquêteur  
Guy CANO

Le commissaire-enquêteur  
Guy CANO

78/103

**MAIRIE**  
de  
**Saint Just et Le Bézu**  
(AUDE)  
Tél/fax : 04.68.20.21.20  
Ouverture Lundi 8h à 12h  
Mercredi 14h à 18h

le 11/12/2017

## CERTIFICAT D’AFFICHAGE

Je soussigné Louis SIRE, Maire de Saint Just et le Bézu, certifie avoir procédé à l’affichage au lieu habituel prévu à cet effet de :

**l’avis relatif à l’ouverture d’une enquête publique portant sur le projet de Schéma d’Aménagement et de Gestion des Eaux (SAGE) de la Haute Vallée de l’Aude portée par Monsieur le Président du Syndicat Mixte des Milieux Aquatiques et des Rivières (SMMAR) – EPTB Aude.**

Cet avis a été affiché à compter du 9 octobre 2017 et pendant toute la durée de l’enquête soit 52 jours consécutif du 9 octobre 2017 au 30 novembre 2017.

Fait à Saint Just et le Bézu, le 11/12/2017

Le Maire,  
Louis SIRE



Le commissaire-enquêteur  
**Guy CANO**

80/103

11260 Saint Jean de Paracol

Téléphone/Fax : 04.68.74.15.93

# MAIRIE DE ST JEAN DE PARACOL

## CERTIFICAT D’AFFICHAGE

Je soussigné Serge WEINBERG Maire de la commune de SAINT JEAN DE PARACOL,

Certifie avoir procédé à l’affichage, à la porte de la mairie et dans les lieux prévus à cet effet, De l’avis informant le public de l’ouverture de l’enquête publique portant sur le projet de SAGE de la Haute-vallée de l’Aude, sur les départements de l’Aude, de l’Ariège et des Pyrénées-Orientales sur le territoire de la Commune de SAINT JEAN DE PARACOL.

Cet avis a été affiché à compter du 13 octobre 2017

Et pendant toute la durée de l’enquête, soit 50 jours consécutifs, du 13 octobre au 01 décembre 2017 inclus,

Conformément aux dispositions prévues par le code de l’environnement.

Fait à Saint Jean de Paracol, le 01 décembre 2017

Le Maire,  
Serge WEINBERG



Le commissaire-enquêteur  
Guy CANO





RÉPUBLIQUE FRANÇAISE



Mairie de  
**ST-MARTIN DE VILLERÉGLAN**

11300

TÉL. 04 68 31 15 44

FAX. 04 68 31 38 94

81/103

04 DEC. 2017

### CERTIFICAT D’AFFICHAGE

Je soussigné BARDIES Pierre, Maire de la Commune de SAINT MARTIN DE VILLERÉGLAN, certifie avoir procédé à l’affichage, à la porte de la Mairie et, dans les lieux prévus à cet effet, de l’avis informant le public de l’ouverture de l’enquête publique portant sur le projet de Schéma d’Aménagement et de Gestion des Eaux (SAGE) de la Haute Vallée de l’Aude portée par Monsieur le Président du Syndicat Mixte des Milieux Aquatiques et des Rivières (SMMAR) - EPTB Aude, sur le territoire de 88 Communes de l’Aude, 9 Communes de l’Ariège et 6 Communes des Pyrénées Orientales.

Cet avis a été affiché à compter du 5 octobre 2017, et, pendant toute la durée de l’enquête, soit 30 jours consécutifs, du 30 octobre au 30 novembre 2017 inclus, conformément aux dispositions prévues par le Code de l’Environnement.

Fait à SAINT MARTIN DE VILLERÉGLAN, le 4 décembre 2017.

Le Maire,



Le commissaire-enquêteur  
**Guy CANO**



Mairie de  
Saint Martin Lys

Tél – Fax : 04 68 20 06 97  
commune.stmartin.lys@wanadoo.fr


CERTIFICAT D’AFFICHAGE

Je soussignée Francine AICART, Maire de la commune de St Martin Lys, certifie avoir procédé à l’affichage, à la porte de la mairie et dans les lieux prévus à cet effet, de l’avis informant le public de l’ouverture de l’enquête publique portant sur le projet de « Schéma d’Aménagement et de Gestion des Eaux (SAGE) de la Haute-Vallée de l’Aude portée par Monsieur le Président du Syndicat Mixte des Milieux Aquatiques et des Rivières (SMMAR) – EPTB Aude » sur le territoire de la commune de Saint Martin Lys.

Cet avis a été affiché du 10/10/2017 au 01/12/2017 inclus, conformément aux dispositions prévues à cet effet.

Fait à St Martin Lys, le 1er décembre 2017

Francine AICART  
Le Maire



Le commissaire-enquêteur  
Guy CANO

MAIRIE DE SAINT-POLYCARPE

11300

TEL. : 68.31.14.31  
68.31.58.61

SAINT-POLYCARPE, le 2 DEC. 2017 199

**CERTIFICAT D'AFFICHAGE**

Je soussignée, **Jean LAFFONT**, Maire de la Commune de **SAINT-POLYCARPE**, certifie avoir procédé à l'affichage à la porte de la Mairie et dans les lieux prévus à cet effet, de l'avis informant le public de l'ouverture de l'enquête publique portant sur le projet suivant :

- ***Schéma d'Aménagement et de Gestion des Eaux (SAGE) de la Haute-Vallée de l'Aude portée par Monsieur le Président du Syndicat Mixte des Milieux Aquatiques et des Rivières (SMMAR) – EPTB Aude.***

Cet avis a été affichés à compter du 5 octobre 2017 et pendant toute la durée de l'enquête, soit 57 jours consécutifs, **du 5 octobre au 1<sup>er</sup> décembre inclus**, conformément aux dispositions prévues par le code de l'environnement.

Fait à Saint-Polycarpe, le 2 décembre 2017.

Le Maire,



Jean LAFFONT

Le commissaire-enquêteur  
**Guy CANO**



84/103

MAIRIE  
DE  
SAINTE-COLOMBE-SUR-GUETTE

11140

Tél. / Fax 04 68 20 52 59  
mairie.stecolombe.guette@wanadoo.fr

## CERTIFICAT D'AFFICHAGE

Je soussigné BARGAS Guy, Maire de Ste Colombe sur Guette,

certifie avoir procédé à l'affichage, dans les lieux prévus à cet effet, de l'avis informant le public de l'ouverture de l'enquête publique portant sur le projet de Schéma d'Aménagement et de Gestion des Eaux (SAGE) de la Haute Vallée de l'Aude portée par Monsieur le Président du Syndicat Mixte des Milieux Aquatiques et des Rivières (SMMAR) – EPTB Aude ;

Cet avis a été affiché à compter du 5 Octobre et pendant toute la durée de l'enquête, soit 32 jours consécutifs du 30 octobre 2017 au 30 novembre 2017 inclus, conformément aux dispositions prévues par le Code de l'Environnement .

Fait à Ste Colombe sur Guette, Le 30 novembre 2017



BARGAS Guy  
Le Maire

Le commissaire-enquêteur  
Guy CANO

**MAIRIE DE VALMIGERE**  
**11580 VALMIGERE**

☎ - 04 68 69 61 19

Permanence le mercredi de 9 H à 12 H

**CERTIFICAT D’AFFICHAGE**

Je soussignée, Isabelle FOUQUET, Maire de la Commune de VALMIGERE

**CERTIFIE**

avoir procédé à l'affichage, à la porte de la mairie et dans les lieux prévus à cet effet, de l'avis informant le public de l'ouverture de l'enquête publique relative au projet de SAGE de la Haute Vallée de l'Aude portant sur le projet de Schéma d'Aménagement et de Gestion de l'Eau (SAGE) de la Haute Vallée de l'Aude sur le territoire de la commune de Valmigièr.

Cet avis a été affiché à compter du 14 octobre 2017 et pendant toute la durée de l'enquête, soit 32 jours consécutifs, du 30 octobre 2017 au 30 novembre 2017 inclus, conformément aux dispositions prévues par le code de l'environnement.

A, Valmigièr, le 1 décembre 2017

Le Maire,  
Isabelle FOUQUET



Le commissaire-enquêteur  
**Guy CANO**

**MAIRIE D'ARTIGUES**  
**09460 ARTIGUES**

Tél. – Fax : 04.68.20.42.12  
Mail : mairie.artigues310@orange.fr

Heures d'ouverture  
Mardi et Vendredi  
8 h 30 à 12 h 30

**CERTIFICAT D’AFFICHAGE**

Je soussigné, Monsieur ANNOUILLES Jean-Luc,  
Maire de la commune d'ARTIGUES (09460)


Certifie avoir procédé à l'affichage, à la porte de la mairie et dans les lieux prévus à cet effet, de l'avis informant le public de l'ouverture de l'enquête publique (arrêté inter préfectoral N° 2017/0030 relatif à l'ouverture d'une enquête publique) portant sur le projet de Schéma d'Aménagement et de Gestion des Eaux (SAGE) de la Haute Vallée de l'Aude portée par Monsieur le Président du Syndicat Mixte des Milieux Aquatiques et des Rivières (SMMAR) – EPTB, sur le territoire de la commune d'Artigues.

Cet avis a été affiché à compter du 12 octobre 2017 et pendant toute la durée de l'enquête soit 50 jours consécutifs, du 12 octobre 2017 au 30 novembre 2017 inclus, conformément aux dispositions prévues par le code de l'environnement.

Fait à Artigues, le 08 décembre 2017

Le Maire

Jean-Luc ANNOUILLES



Le commissaire-enquêteur  
**Guy CANO**

**MAIRIE de CARCANIERES****09460 CARCANIERES**

Tél 04.68.20.44.09

Fax 04.68.20.41.72

[mairie.carcanieres@wanadoo.fr](mailto:mairie.carcanieres@wanadoo.fr)**CERTIFICAT D’AFFICHAGE**

Je soussigné PAYCHENQ Auguste,  
Maire de la commune de CARCANIERES,

certifie avoir procédé à l’affichage, à la porte de la mairie et dans les lieux prévus à cet effet, de l’avis informant le public de l’ouverture de l’enquête publique portant sur le projet de Schéma d’Aménagement et de Gestion des Eaux (SAGE) de la Haute Vallée de l’Aude portée par Monsieur Le Président du Syndicat Mixte des Milieux Aquatiques et des Rivières (SMMAR)-EPTB Aude sur le territoire de la commune de CARCANIERES.

Cet avis a été affiché à compter du 19 octobre 2017 et pendant toute la durée de l’enquête soit 32 jours consécutifs, du 30 octobre 2017 au 30 novembre 2017 inclus, conformément aux dispositions prévues par le code de l’environnement.

En foi de quoi, je délivre le présent certificat pour servir et valoir ce que de droit.

A CARCANIERES le 5 décembre 2017

LE MAIRE



A.PAYCHENQ

Le commissaire-enquêteur  
**Guy CANO**



Mijanès, le 06 décembre 2017

93/103

Mairie de Mijanès  
09460 MIJANES  
Tél : 04.68.20.40.41  
Fax : 04.68.20.40.64  
mairiedemijanes@orange.fr

## CERTIFICAT D’AFFICHAGE

Je soussigné, Monsieur DUBUC Christian,  
Maire de la commune de MIJANES (09460)

Certifie avoir procédé à l’affichage, à la porte de la mairie et dans les lieux prévus à cet effet, de l’avis informant le public de l’ouverture de l’enquête publique (arrêté inter préfectoral N° 2017/0030 relatif à l’ouverture d’une enquête publique) portant sur le projet de Schéma d’Aménagement et de Gestion des Eaux (SAGE) de la Haute Vallée de l’Aude portée par Monsieur le Président du Syndicat Mixte des Milieux Aquatiques et des Rivières (SMMAR) – EPTB, sur le territoire de la commune d’Artigues.

Cet avis a été affiché à compter du 11 octobre 2017 et pendant toute la durée de l’enquête soit 51 jours consécutifs, du 11 octobre 2017 au 30 novembre 2017 inclus, conformément aux dispositions prévues par le code de l’environnement.

Fait à Mijanès, le 06 décembre 2017

Le Maire

Christian DUBUC



Le commissaire-enquêteur  
**Guy CANO**



94/103

DEPARTEMENT de L'ARIEGE  
ARRONDISSEMENT de FOIX

**MAIRIE de LE PLA**

09460 Le PLA  
**TELEPHONE FAX** 04 68 20 40 40  
**e-mail** : mairie.le-pla@wanadoo.fr

**CERTIFICAT D’AFFICHAGE**

Je soussignée, Madame BOUSQUET Sylvie,  
Maire de la commune de le PLA (09460)

Certifie avoir procédé à l’affichage, à la porte de la mairie et dans les lieux prévus à cet effet, de l’avis informant le public de l’ouverture de l’enquête publique (arrêté inter préfectoral N° 2017/0030 relatif à l’ouverture d’une enquête publique) portant sur le projet de Schéma d’Aménagement et de Gestion des Eaux (SAGE) de la Haute Vallée de l’Aude portée par Monsieur le Président du Syndicat Mixte des Milieux Aquatiques et des Rivières (SMMAR) – EPTB, sur le territoire de la commune de LE PLA.

Cet avis a été affiché à compter du 12 octobre 2017 et pendant toute la durée de l’enquête soit 50 jours consécutifs, du 12 octobre 2017 au 30 novembre 2017 inclus, conformément aux dispositions prévues par le code de l’environnement.

Fait à Le Pla, le 11 décembre 2017

Le Maire  
Sylvie BOUSQUET



Le commissaire-enquêteur  
**Guy CANO**

### CERTIFICAT D’AFFICHAGE

Je soussigné **VIDAL Roger**  
maire de la commune de **QUÉRIGUT**

certifie avoir procédé à l’affichage, à la porte de la mairie et dans les lieux prévus à cet effet,  
de l’avis informant le public de l’ouverture de l’enquête publique **Projet SAGE**  
portant sur le projet d..... sur  
le territoire de la commune de **..QUÉRIGUT**

Cet avis a été affiché à compter du (\*) **05/10/2017**  
et pendant toute la durée de l’enquête, soit **32** jours consécutifs, du **30/10** au **30/11** inclus,  
conformément aux dispositions prévues par le code de l’environnement.

Fait à **QUÉRIGUT**, le **07/12/17** -

Signature du maire



(\*) Compléter par la date du 1<sup>er</sup> jour de l’affichage qui doit être au moins huit jours avant le début de l’enquête.

Le commissaire-enquêteur  
**Guy CANO**






# MAIRIE DE ROUZE



Le Pont

09460 ROUZE



## CERTIFICAT D’AFFICHAGE

Je soussigné MAGDALOU Francis,  
Maire de la commune de ROUZE,

certifie avoir procédé à l’affichage, à la porte de la mairie et dans les lieux prévus à cet effet, de l’avis informant le public de l’ouverture de l’enquête publique portant sur le projet de Schéma d’Aménagement et de Gestion des Eaux (SAGE) de la Haute Vallée de l’Aude portée par Monsieur Le Président du Syndicat Mixte des Milieux Aquatiques et des Rivières (SMMAR)-EPTB Aude sur le territoire de la commune de ROUZE.

Cet avis a été affiché à compter du 19 octobre 2017 et pendant toute la durée de l’enquête soit 32 jours consécutifs, du 30 octobre 2017 au 30 novembre 2017 inclus, conformément aux dispositions prévues par le code de l’environnement.

En foi de quoi, je délivre le présent certificat pour servir et valoir ce que de droit.

A ROUZE le 6 décembre 2017

LE MAIRE



F.MAGDALOU

Le commissaire-enquêteur  
**Guy CANO**



98/103

## CERTIFICAT D’AFFICHAGE

Le Maire de la commune de Fontrabieuse-Espousouille soussigné certifie que l’arrêté préfectoral n° 2017-0030 prescrivant l’ouverture d’une enquête publique portant sur le projet de schéma d’aménagement et de gestion des Eaux(SAGE) de la Haute Vallée de l’Aude sur le territoire de la commune de Fontrabieuse-Espousouille a été affiché à la mairie de Fontrabieuse et à l’ancienne école d’Espousouille depuis le 14/10/2017et y est resté pendant la durée de l’enquête publique du 30 octobre 2017au 30 novembre 2017inclus.

A FONTRABIOUSE le 01/12/2017

Le Maire  
Pierre BATAILLE



Le commissaire-enquêteur  
Guy CANO



99/103

## CERTIFICAT D’AFFICHAGE

Je soussigné, Philippe LOOS, Maire de la Commune de Formiguères, Pyrénées-Orientales, certifie avoir procédé à l’affichage sur le tableau prévus à cet effet, de l’avis informant le public de l’ouverture de l’enquête publique portant sur le projet de Schéma d’Aménagement et de Gestion des eaux (SAGE) de la Haute Vallée de l’Aude portée par Monsieur le Président du Syndicat Mixte des Milieux Aquatiques et des Rivières- EPTB Aude.


Cet avis a été affiché à compter du 9 octobre et pendant toute la durée de l’enquête, soit 53 jours consécutifs, du 9 octobre au 30 novembre inclus, conformément aux dispositions prévus par le code de l’environnement.

Fait à Formiguères, le 1<sup>er</sup> décembre 2017.

Le Maire,

  
Philippe LOOS.

Le commissaire-enquêteur  
Guy CANO








100/103


## CERTIFICAT D’AFFICHAGE

Je soussigné, Michel POUDADE, maire de la Commune de LES ANGLES, certifie avoir procédé à l’affichage, à la porte de la mairie et dans les lieux prévus à cet effet, de l’avis informant le public de l’ouverture de l’enquête publique (Arrêté inter-préfectoral n°2017/0030) portant sur le projet de Schéma d’Aménagement et de Gestion des Eaux (SAGE) de la Haute Vallée de l’Aude sur les départements de l’Aude, de l’Ariège et des Pyrénées-Orientales.

Cet avis a été affiché à compter du vendredi 13 octobre 2017 et pendant toute la durée de l’enquête soit 49 jours consécutifs, du vendredi 13 octobre 2017 au 30 novembre 2017 inclus, conformément aux dispositions prévus par le code de l’environnement.

Fait à Les Angles, le 1<sup>er</sup> décembre 2017

Le Maire,  
  
Michel POUDADE



Le commissaire-enquêteur  
Guy CANO



101/103

Département des Pyrénées Orientales  
◆◆◆◆◆◆◆◆◆◆  
**COMMUNE de MATEMALE**

MAIRIE  
1 Place de la Mairie  
66 210 MATEMALE

☎ 04 68 04 41 02  
📠 04 68 30 91 07  
communematemale@orange.fr

Affaire suivie par :  
Secrétariat accueil – PN

Objet : certificat affichage

P.J. :

Bureaux ouverts  
du lundi au vendredi  
9h-12h

Le 04 décembre 2017

**CERTIFICAT D’AFFICHAGE**

Je, soussigné Michel GARCIA, Maire de la commune de Matemale,

Certifie avoir procédé à l’affichage dans les lieux prévus à cet effet, de l’avis informant le public de l’ouverture de l’enquête publique portant sur le projet de Schéma d’Aménagement et de Gestion des Eaux (SAGE) de la Haute Vallée de l’Aude (HVA) sur le territoire de la commune de Matemale.

Cet avis a été affiché à compter du 09 octobre 2017

Et pendant toute la durée de l’enquête, soit 32 jours consécutifs, du 30 octobre 2017 au 30 novembre 2017 inclus, conformément aux dispositions prévues par le code de l’environnement.

Fait à Matemale, le 4 déc. 2017

Le Maire  
Michel GARCIA

Le commissaire-enquêteur  
**Guy CANO**

