



Liberté • Égalité • Fraternité
RÉPUBLIQUE FRANÇAISE

ARIÈGE

RECUEIL DES ACTES
ADMINISTRATIFS
N°09-2018-030

PUBLIÉ LE 4 JUILLET 2018

Sommaire

09 - DIRECTION DEPARTEMENTALE DES TERRITOIRES - SERVICE ENVIRONNEMENT-RISQUES

- 09-2018-06-15-003 - Arrêté portant ouverture d'une enquête publique pour la réalisation d'un PPR sur la commune de BORDES-UCHENTEIN (anciennement LES-BORDES-SUR-LEZ) (3 pages) Page 4
- 09-2018-06-05-005 - Arrêté préfectoral fixant les barèmes d'indemnisation des dégâts de grands gibiers aux cultures et récoltes agricoles (6 pages) Page 7
- 09-2018-06-21-004 - Arrêté préfectoral mettant fin à l'application du régime forestier sur des terrains appartenant au Syndicat Forestier de l'Artillac sis commune d'Esplas-de-Sérou (2 pages) Page 13
- 09-2018-06-12-002 - Arrêté préfectoral modifiant la liste des terrains soumis à l'action de l'A.C.C.A de Saint-Victor Rouzaud (2 pages) Page 15
- 09-2018-06-05-004 - Arrêté préfectoral portant modification de l'arrêté préfectoral du 10 avril 2017 modifié, fixant les barèmes l'indemnisation des dégâts de grands gibiers aux cultures et récoltes agricoles pour la campagne 2017-2018 (2 pages) Page 17
- 09-2018-06-21-005 - Arrêté préfectoral portant renouvellement de l'agrément au titre de la protection de l'environnement du comité départemental de spéléologie de l'Ariège (2 pages) Page 19

09 – AGENCE REGIONALE DE SANTE LANGUEDOC-ROUSSILLON – MIDI PYRENEES - DELEGATION DEPARTEMENTALE DE L'ARIEGE - DIRECTION

- 09-2018-06-15-004 - arrêté modifCHIVA (3 pages) Page 21

09 – DIRECTION DEPARTEMENTALE DE LA COHESION SOCIALE ET DE LA PROTECTION DES POPULATIONS - DIRECTION

- 09-2018-06-22-002 - AP_Modificatif_Composition_CFPEA_22_06_2018 (2 pages) Page 24

09 – DIRECTION DEPARTEMENTALE DE LA COHESION SOCIALE ET DE LA PROTECTION DES POPULATIONS – SERVICE SANTE PROTECTION DES ANIMAUX ET ENVIRONNEMENT

- 09-2018-06-12-003 - Arrêté préfectoral N° SA-018-PL-087 attribuant l'habilitation sanitaire à Madame le Docteur LALMANT Marie (2 pages) Page 26

09 – DIRECTION REGIONALE DES ENTREPRISES, DE LA CONCURRENCE, DE LA CONSOMMATION, DU RAVAIL ET DE L'EMPLOI – EMPLOI-INSERTION-QUALIFICATION

- 09-2018-06-01-008 - Arrêté portant agrément d'une Entreprise Solidaire d'Utilité Sociale à l'association EISE (1 page) Page 28
- 09-2018-05-25-003 - Récépissé de déclaration Services à la Personne Krista HAMILTON (2 pages) Page 29

09-2018-05-15-002 - Récépissé de déclaration Services à la Personne Patricia GENTILLET (1 page)	Page 31
09 – PREFECTURE – DIRECTION DE LA CITOYENNETE ET DE LA LEGALITE	
09-2018-06-11-001 - AP autorisant la commune de Burret à appliquer une tarification forfaitaire de l'eau (1 page)	Page 32
09-2018-06-11-002 - Arrêté préfectoral portant modification des statuts de la communauté de communes du pays d'Olmes (6 pages)	Page 33
09 – PREFECTURE – SERVICE DES SECURITES	
09-2018-05-24-002 - Arrêté préfectoral relatif aux arrêtés portant reconnaissance de l'état de catastrophe naturelle et technologique (38 pages)	Page 39
09 – SERVICE DEPARTEMENTAL D'INCENDIE ET DE SECOURS DE L'ARIEGE - SERVICE AFFAIRES GENERALES, JURIDIQUES ET MARCHES PUBLIC	
09-2018-06-12-001 - Arrêté définissant les médecins habilités à déterminer l'aptitude médicale des sapeurs-pompiers (2 pages)	Page 77
DREAL occitanie	
09-2018-06-11-003 - AP2018-s-20-BERTRAND-Orchidacea-09-11-30-34-48-66-81 (6 pages)	Page 79
09-2018-06-15-002 - Arrêté n° 09-2018-02 modifiant l'arrêté n° 09-2017-04 (4 pages)	Page 85
09-2018-05-31-004 - sapyra (6 pages)	Page 89



PRÉFECTURE DE L'ARIÈGE

DIRECTION DÉPARTEMENTALE DES TERRITOIRES

SERVICE ENVIRONNEMENT RISQUES

Unité Risques

Josée MARTINEZ

Arrêté préfectoral
portant ouverture d'enquête publique pour la
réalisation d'un Plan de Prévention des Risques
Naturels sur la commune de BORDES-UCHENTEIN

La préfète de l'Ariège
Chevalier de l'Ordre National du Mérite

- Vu le code de l'environnement ;
- Vu le code de l'urbanisme ;
- Vu le code de la construction et de l'habitation ;
- Vu la décision de dispense d'évaluation environnementale du 18 mai 2016 ;
- Vu l'arrêté préfectoral du 7 décembre 2016 prescrivant la révision d'un plan de prévention des risques naturels de la commune de BORDES-UCHENTEIN¹ (territoire ancienne commune LES BORDES SUR LEZ) ;
- Vu l'arrêté préfectoral du 8 décembre 2017 relatif à la liste des journaux habilités à publier des annonces judiciaires et légales pour l'année 2018 ;
- Vu la liste départementale aux fonctions de commissaire enquêteur établie pour 2018 du 8 janvier 2018 ;
- Vu la délibération du conseil municipal de la commune de BORDES-UCHENTEIN du 16 mars 2018 ;
- Vu la décision n° E1800045/31 du président du tribunal administratif de Toulouse portant désignation de Mme Anne LEBEAU en qualité de commissaire enquêteur ;
- Vu les pièces du dossier transmis par M. le directeur départemental des territoires – service environnement-risques – Unité Risques (bilan de concertation – rapport de présentation – règlement du PPRN– documents cartographiques) ;

Sur proposition de M. le directeur départemental des territoires ;

A R R Ê T E

Article 1

Il sera procédé à une enquête publique pour la réalisation d'un Plan de Prévention des Risques Naturels sur la commune de BORDES-UCHENTEIN.

Ce projet, sous la responsabilité du représentant de l'État dans le département, vise à délimiter les zones exposées aux risques, en tenant compte d'une part de la nature et de l'intensité des phénomènes naturels et, d'autre part, des enjeux c'est-à-dire des personnes, des biens et des activités susceptibles d'être affectées par un de ces phénomènes.

Dans le cas de BORDES-UCHENTEIN, les phénomènes naturels en cause peuvent être les inondations, les crues torrentielles, les mouvements de terrain.

¹ Communes fusionnées le 1^{er} janvier 2017.

Le projet se traduit par une carte de zonage qui délimite les zones à risque fort, les zones à risque moyen ou faible et les zones non directement exposées aux risques.

La carte de zonage est accompagnée d'un règlement qui fixe les prescriptions applicables aux deux premières zones.

Article 2

Le projet n'ayant pas d'incidence sur l'environnement, il n'a pas été requis de l'accompagner d'une évaluation environnementale.

Article 3

Cette enquête se déroulera en mairie de BORDES-UCHENTEIN pendant une durée de trente jours (30) du **16/07/2018 à 10h30 au 14/08/2018 à 17h00**.

Article 4

Mme Anne LEBEAU a été désignée en qualité de commissaire enquêteur par décision du tribunal administratif de Toulouse du 20 mars 2018.

Article 5

Les pièces du projet énuméré ci-dessus resteront déposées pendant toute la durée de l'enquête à la mairie de BORDES-UCHENTEIN où chacun pourra en prendre connaissance, pendant les jours et heures d'ouverture habituelle des bureaux et consigner ses observations sur le registre d'enquête à feuillets non mobiles, coté et paraphé par le commissaire enquêteur, ouvert à cet effet.

Les personnes intéressées pourront également faire connaître leurs observations par correspondance en écrivant à Mme le commissaire enquêteur, à la mairie de BORDES-UCHENTEIN ; elles y seront tenues à la disposition du public et annexées au registre d'enquête.

Article 6

Mme Anne LEBEAU recevra le public à la mairie de BORDES-UCHENTEIN les jours et heures suivants :

- lundi 16 juillet 2018 de 10h30 à 12h30
- lundi 30 juillet 2018 de 10h30 à 12h30
- mardi 14 août 2018 de 15h00 à 17h00

Article 7

Le maire de BORDES-UCHENTEIN sera entendu par le commissaire enquêteur, une fois consigné ou annexé au registre d'enquête l'avis du conseil municipal.

Article 8

Quinze jours au moins avant l'ouverture de l'enquête et pendant toute la durée de celle-ci, le maire de BORDES-UCHENTEIN assurera dans sa commune la publication et l'affichage d'un avis au public faisant connaître l'ouverture de l'enquête ; dressera un certificat attestant l'accomplissement des formalités prescrites à cet effet et annexera au dossier toutes justifications utiles.

Article 9

L'avis au public faisant connaître l'ouverture de l'enquête sera publié, par les soins de la préfète, au moins quinze jours avant le début de l'enquête et rappelé dans les huit premiers jours de celle-ci dans les journaux « La Dépêche du Midi » et « La Gazette Ariégeoise », ainsi que sur le site internet de la préfecture : www.ariège.gouv.fr.

Article 10

Toutes informations sur le projet peuvent être demandées à la direction départementale des territoires – service environnement-risques – Unité Risques.

Article 11

A l'expiration du délai d'enquête, le registre sera clos et signé par le commissaire enquêteur qui adressera cette pièce, accompagnée de son rapport et de ses conclusions motivées à la direction départementale des territoires de l'Ariège – service environnement-risques – unité risques, dans le délai d'un mois à compter de la date de clôture de l'enquête.

La préfète de l'Ariège transmet une copie des documents à la mairie de BORDES-UCHENTEIN qui devra les tenir à la disposition du public pendant un an à compter de la date de clôture de l'enquête et ce jusqu'au **14/08/2019**.

Par ailleurs, les personnes intéressées pourront obtenir communication du rapport et des conclusions du commissaire enquêteur auprès de la direction départementale des territoires de l'Ariège. Le commissaire enquêteur adresse également une copie de son rapport et de ses conclusions au tribunal administratif.

Article 12

A la suite de l'enquête, le plan de zonage et le règlement, éventuellement modifiés, seront approuvés par arrêté préfectoral.

Le plan de prévention des risques naturels approuvé vaut servitude d'utilité publique et est annexé aux documents d'urbanisme de la commune.

Comme tout acte administratif à caractère réglementaire, le PPRN n'est opposable qu'une fois porté à la connaissance du public c'est-à-dire une fois l'ensemble des formalités de publicité effectuées (mention au recueil des actes administratifs de l'état dans le département et dans un journal diffusé dans le département, affichage pendant un mois au moins en mairie).

Le tribunal administratif de Toulouse peut être saisi d'un recours contentieux dans un délai de deux mois suivant la publication.

Le PPRN peut également faire l'objet d'un recours gracieux auprès de la préfète de l'Ariège. Cette démarche prolonge le délai de recours contentieux qui doit alors être introduit dans les deux mois suivant la réponse (l'absence de réponse au terme de deux mois vaut rejet implicite).

Article 13

Le secrétaire général de la préfecture de l'Ariège, la directrice des services du cabinet du préfet, le maire de BORDES-UCHENTEIN et le commissaire enquêteur sont chargés de l'exécution du présent arrêté qui sera inséré au Recueil des Actes Administratifs de la préfecture.

Foix, le 15 juin 2018

Signé : La préfète
Marie Lajus



Liberté • Égalité • Fraternité

RÉPUBLIQUE FRANÇAISE

PRÉFECTURE DE L'ARIÈGE

DIRECTION DÉPARTEMENTALE DES TERRITOIRES

SERVICE ENVIRONNEMENT - RISQUES

Unité biodiversité - forêt

Nom du rédacteur : Olivier BUISSAN

Arrêté préfectoral fixant les barèmes
d'indemnisation des dégâts de grands
gibiers aux cultures et récoltes agricoles

La Préfète de l'Ariège
Chevalier de l'Ordre National du Mérite,

- Vu les articles L. 426-1 à L. 426-6 et R. 426-6 à L. 426-18 du code de l'environnement ;
- Vu l'arrêté préfectoral n° 2018-7 du 1^{er} mars 2018, portant délégation de signature à M. Stéphane DEFOS, directeur départemental des territoires de l'Ariège ;
- Vu la décision DDT 2018-15 du 5 mars 2018, donnant subdélégation de signature à M. Jacques BUTEL, chef du service environnement-risques de la direction départementale des territoires de l'Ariège ;
- Vu les décisions de la commission nationale d'indemnisation des dégâts de gibiers du 13 février 2018 ;
- Vu les avis de la formation spécialisée pour l'indemnisation des dégâts de grands gibiers aux cultures et récoltes agricoles de la commission départementale de la chasse et de la faune sauvage émis lors de sa réunion du 1^{er} juin 2018,

A R R Ê T E

Article 1

Les barèmes pour l'indemnisation des dégâts de grands gibiers aux cultures et récoltes agricoles pour la remise en état des prairies et le réensemencement des principales cultures, pour la période du 1^{er} janvier au 31 décembre 2018, sont arrêtés comme suit :

1) Remise en état de prairies :

- Manuelle : 19,00 €/heure
- Herse (2 passages croisés) : 77,81 €/ha
- Herse à pairie, étaupinoir : 59,54 €/ha
- Herse rotative ou alternative (seule) : 77,81 €/ha
- Herse rotative ou alternative + semoir : 111,72 €/ha
- Broyeur à marteaux à axe horizontal : 82,11 €/ha
- Rouleau : 32,34 €/ha
- Charrue : 117,08 €/ha
- Rotavator : 82,11 €/ha
- Semoir : 59,54 €/ha
- Traitement : 43,79 €/ha
- Semence fourragère : 163,90 €/ha

2) Réensemencement des principales cultures :

- Herse rotative ou alternative + semoir : 111,72 €/ha
- Semoir : 59,54 €/ha
- Semoir à semis direct : 67,94 €/ha
- Traitement : 43,79 €/ha
- Semence certifiée de céréales : 117,18 €/ha
- Semence certifiée de maïs : 203,28 €/ha
- Semence certifiée de pois : 225,33 €/ha
- Semence certifiée de colza : 108,89 €/ha

Lorsque les travaux de remise en état des prairies interviennent sur une des communes classées en zone de montagne telles que visées en annexe 1, une majoration de 15 % est systématiquement appliquée au barème de chaque outil. Cette majoration ne concerne que la mise en œuvre d'outils mécaniques et ne s'applique pas au taux horaire de la remise en état manuelle, ni à la fourniture de semences ou de plants de remplacement.

Article 2

Les barèmes pour l'indemnisation des dégâts de grands gibiers aux cultures et récoltes agricoles pour les pertes de récoltes, pour la période du 1er juillet 2018 au 30 juin 2019, sont arrêtés comme suit :

Culture	Prix au quintal	Par défaut : produit brut par hectare	Majoration pour culture biologique
Légumes et autres fruits			
Ail		7 126,90 €	10 %
Asperge		14 949,00 €	
Carotte		9 229,30 €	
Courgette		8 910,00 €	
Pomme de terre primeur		15 769,60 €	
Pomme de terre de conservation		5 214,00 €	
Tomate		22 993,30 €	
Haricot vert		10 395,00 €	
Haricot sec		14 454,00 €	
Melon plein champ		4 129,40 €	
Fraise	112,37 €		
Autres légumes de plein champ et fruit	Barème "calamités agricoles" majoré de 10 %		

Culture	Prix au quintal	Par défaut : produit brut par hectare	Majoration pour culture biologique
Fruits (sur arbre)			
Brugnon		84,70 €	
Cerise		202,40 €	
Kiwi		66,00 €	
Noisette		120,34 €	
Noix		220,00 €	
Poires		44,00 €	
Prunes		66,00 €	
Pomme golden		28,60 €	
Pomme rouge américaine		28,60 €	
Autres Pommes		33,00 €	
Petits fruits			10 065,00 €
Pépinières			
Cultures	Prix au quintal	Par défaut : produit brut par hectare	
Fruitières		93 157,90 €	
Forestières		16 943,30 €	
Ornementales		16 943,30 €	

Article 3

Les dates limites d'enlèvement des récoltes pour la période du 1er juillet 2018 au 30 juin 2019 sont arrêtées comme suit :

- Blé : 31 août.
- Avoine : 15 août.
- Orge : 15 août.
- Maïs : 31 décembre.
- Sorgho : 10 décembre.
- Tournesol : 10 décembre.
- Fourrage annuel : 31 octobre.
- Betterave fourragère : 10 novembre.
- Tabac brun : 30 septembre.
- Tabac blond : 15 octobre.
- Prairies artificielles : 31 octobre.
- Légumes : toute l'année.
- Pomme de terre : 31 octobre.
- Vigne : 15 novembre.
- Pommiers : 31 octobre.
- Arbres fruitiers divers : 15 octobre.

Article 4

La liste des estimateurs pour la période du 1er juillet 2018 au 30 juin 2019 est arrêtée comme suit :

- M. BAVARD Simon.
- M. CEZAIRE Guillaume.
- M. CHAYRON Laurent.
- M. FOSTY Pascal.
- M. MARTY Evelyn.
- M. MARTY René.
- M. MOURIERES Pierre.

Article 5

M. le président de la fédération départementale des chasseurs est chargé de l'exécution de la présente décision qui sera publiée au recueil des actes administratifs.

Foix, le 5 juin 2018

Pour la préfète

et par délégation

Le directeur départemental des Territoires
pour le directeur départemental des Territoires
et par délégation

Le chef du service environnement-risques

Signé :

Jacques BUTEL

ANNEXE 1 - Liste des communes constituant la zone de montagne.

- Aigues-Juntes
- L'Aiguillon
- Albiès
- Aleu
- Alliat
- Allières
- Alos
- Alzen
- Antras
- Appy
- Arabaux
- Argein
- Arignac
- Arnave
- Arrien en Bethmale
- Arrout
- Artigues
- Ascou
- Aston
- Aucazein
- Audressein
- Augirein
- Aulos
- Aulus les Bains
- Auzat
- Axiat
- Ax les Thermes
- Bagert
- Balacet
- Balaguères
- Barjac
- La Bastide de Sérrou
- Baulou
- Bédeilhac-Aynat
- Bédeille
- Bélesta
- Bénac
- Bénaix
- Bestiac
- Betchat
- Bethmale
- Biert
- Bompas
- Bonac-Irazein
- Les Bordes sur Lez
- Le Bosc
- Bouan
- Boussenac
- Brassac
- Burret
- Buzan
- Les Cabannes
- Cadarcet
- Calzan
- Camarade
- Capoulet-Junac
- Carcanieres
- Carla de Roquefort
- Castelnau-Durban
- Castillon en Couserans
- Caussou
- Caychax
- Cazaux
- Cazavet
- Cazenave-Serres-Allens
- Celles
- Cérizols
- Cescau
- Château-Verdun
- Clermont
- Conrazy
- Cos
- Couflens
- Dalou
- Dreuilhe
- Dun
- Durban sur Arize
- Encourtiech
- Engomer
- Ercé
- Erp
- Esplas de Sérrou
- Eycheil
- Fabas
- Ferrières sur Ariège
- Foix
- Fougax et Barrineuf
- Freychenet
- Gabre
- Gajan
- Galey
- Ganac
- Garanou
- Génat
- Gestières
- Goulier
- Gourbit
- Gudas
- L'Herm
- L'Hospitalet Près L'Andorre
- Ignaux
- Illartein
- Ilhat
- Illier-Laramade
- Lacourt
- Lapège
- Larbont
- Larcat
- Larnat
- Lasserre
- Lassur
- Lavelanet
- Lercoul
- Lescure
- Lesparrou
- Leychert
- Lieurac
- Lordat
- Loubens
- Loubières
- Luzenac
- Malléon
- Le Mas d'Azil
- Massat
- Mauvezin de Sainte-Croix
- Mercus-Garrabet
- Mérens les Vals
- Mérigon
- Miglos
- Mijanès
- Monesple
- Montagagne

- Montaillou
- Montardit
- Montégut en Couserans
- Montégut-Plantaurel
- Montels
- Montesquieu-Avantès
- Montfa
- Montferrier
- Montgaillard
- Montgauch
- Montjoie en Couserans
- Montoulieu
- Montségur
- Montseron
- Moulis
- Nalzen
- Nescus
- Niaux
- Orgeix
- Orgibet
- Orlu
- Ornolac-Ussat les Bains
- Orus
- Oust
- Pailhès
- Pech
- Péreille
- Perles et Castelet
- Le Pla
- Le Port
- Prades
- Pradettes
- Pradières
- Prayols
- Le Puch
- Quérigut
- Quié
- Rabat les Trois Seigneurs
- Raissac
- Rimont
- Riverenert
- Roquefixade
- Roquefort les Cascades
- Rouze
- Sabarat
- Sainte-Croix Volvestre
- Saint-Girons
- Saint-Jean d'Aigues-Vives
- Saint-Jean du Castillonnais
- Saint-Jean de Verges
- Saint-Lary
- Saint-Martin de Caralp
- Saint-Paul de Jarrat
- Saint-Pierre de Rivière
- Salsein
- Saurat
- Le Sautel
- Savignac les Ormeaux
- Ségura
- Seix
- Sem
- Senconac
- Sentein
- Sentenac d'Oust
- Sentenac de Sérour
- Serres sur Arget
- Siguer
- Sinsat
- Sor
- Sorgeat
- Soueix-Rogalle
- Soula
- Soulan
- Suc et Sentenac
- Surba
- Suzan
- Tarascon sur Ariège
- Taurignan-Castet
- Taurignan-Vieux
- Tignac
- Tourtouse
- Uchentein
- Unac
- Urs
- Ussat
- Ustou
- Vaychis
- Vèbre
- Ventenac
- Verdun
- Vernajoul
- Vernaux
- Vicdessos
- Villeneuve
- Villeneuve d'Olmes
- Vira

PRÉFECTURE DE L'ARIÈGE

DIRECTION DÉPARTEMENTALE DES TERRITOIRES
SERVICE ENVIRONNEMENT-RISQUES
Unité Biodiversité-Forêt
Nom du rédacteur : Michèle RUMEBE

Arrêté préfectoral mettant fin à l'application
du régime forestier sur des terrains
appartenant au Syndicat Forestier de
l'Artillac sis commune d'Esplas-de-Sérou

La préfète de l'Ariège
Chevalier de l'Ordre National du Mérite

Vu les articles L211-1, L214-3, R214-1, R214-2 et R214-6 à R214-8 du code forestier ;

Vu la délibération du conseil syndical du Syndicat Forestier de l'Artillac, en date du 23 mars 2018, donnant un avis favorable à un projet de distraction de parcelles cadastrales boisées lui appartenant, totalisant une surface de 0ha91a71ca, sises sur le territoire communal d'Esplas-de-Sérou, en vue de leur cession à l'euro symbolique à la commune d'Esplas-de-Sérou pour régulariser le statut de l'emprise d'une voirie communale ;

Vu l'avis favorable de l'Office National des Forêts en date du 29 mai 2018 ;

Sur proposition du directeur départemental des territoires de l'Ariège ;

ARRÊTE

Article 1 :

Ne relèvent plus du régime forestier les parcelles cadastrales appartenant au Syndicat Forestier de l'Artillac, sises sur le territoire communal d'Esplas-de-Sérou, pour une surface totale de 0ha91a71ca, désignées ci-après :

Parcelle cadastrale concernée			Surface totale de la parcelle	Surface à distraire du régime forestier
Section	N°	Lieu-dit		
H	470p lots n° 4 et 8	Besole	0ha76a59ca	0ha76a59ca
H	1472	La Fiou	0ha00a09ca	0ha00a09ca
H	1474	La Fiou	0ha04a14ca	0ha04a14ca
H	1477	Besole	0ha10a55ca	0ha10a55ca
H	1479	La Fiou	0ha00a34ca	0ha00a34ca

Article 2 :

Relèvent du régime forestier les parcelles cadastrales renumérotées appartenant au Syndicat Forestier de l'Artillac, sises sur le territoire communal d'Esplas-de-Sérou, pour une surface totale de 1ha03a02ca, désignées ci-après :

Parcelle cadastrale concernée			Surface totale de la parcelle	Surface relevant du régime forestier
Section	N°	Lieu-dit		
H	1473	La Fiou	0ha08a30ca	0ha08a30ca
H	1475	La Fiou	0ha33a27ca	0ha33a27ca
H	1476	Besole	0ha04a61ca	0ha04a61ca
H	1478	Besole	0ha35a88ca	0ha35a88ca
H	1480	La Fiou	0ha20a96ca	0ha20a96ca

Article 3 :

Le présent arrêté modifie les arrêtés préfectoraux du 17 décembre 1999 et du 31 juillet 2015 relatifs à l'application du régime forestier à des parcelles boisées appartenant au Syndicat Forestier de l'Artillac.

Article 4 :

La nouvelle surface de la forêt du Syndicat Forestier de l'Artillac relevant du régime forestier est arrêtée à : 370 ha 44 a 72 ca.

Article 5 :

Cette décision peut être contestée dans les deux mois qui suivent son affichage :

- Par recours gracieux auprès de l'auteur de la décision ;
- Par recours hiérarchique adressé au Ministre de l'Agriculture et de l'Alimentation.

L'absence de réponse à un recours dans un délai de deux mois à compter de la date de réception de celui-ci fait naître une décision implicite de rejet qui peut être à son tour déférée au tribunal administratif dans les deux mois suivants ;

- Par recours contentieux devant le tribunal administratif de Toulouse.

Article 6 :

Le secrétaire général de la Préfecture de l'Ariège et le directeur départemental des territoires de l'Ariège, le directeur de l'Agence territoriale Ariège, Haute-Garonne et Gers de l'Office National des Forêts, le président du Syndicat Forestier de l'Artillac sont chargés, chacun en ce qui le concerne, de l'exécution du présent arrêté, qui sera publié au recueil départemental des actes administratifs de la préfecture de l'Ariège et affiché en mairie d'Esplas-de-Sérou.

Fait à Foix, le 21 juin 2018

La préfète

Signé

Marie LAJUS



PRÉFECTURE DE L'ARIÈGE

DIRECTION DÉPARTEMENTALE DES TERRITOIRES
SERVICE ENVIRONNEMENT - RISQUES
Unité biodiversité - forêt
Nom du rédacteur : Annick DELPY

Arrêté préfectoral modifiant la liste des terrains
soumis à l'action de l'A.C.C.A de
Saint-Victor Rouzaud

La préfète de l'Ariège
Chevalier de l'Ordre National du Mérite,

- Vu les articles L. 422-10 à L. 422-20 et R. 422-42 à R. 422-61 du code de l'environnement ;
Vu l'arrêté préfectoral du 30 octobre 1975 portant agrément de l'association communale de chasse agréée de Saint-Victor Rouzaud ;
Vu l'arrêté préfectoral du 5 novembre 2013 fixant la liste des terrains soumis à l'action de l'A.C.C.A. de Saint-Victor Rouzaud ;
Vu l'arrêté préfectoral n° 2018-7 du 1^{er} mars 2018, portant délégation de signature à M. Stéphane DEFOS, directeur départemental des territoires de l'Ariège ;
Vu la décision DDT 2018-15 du 5 mars 2018, donnant subdélégation de signature à M. Jacques BUTEL, chef du service environnement-risques de la direction départementale des territoires de l'Ariège ;
Vu l'apport de M. Daniel AMARDEILH du 14 mai 2017 ;
Vu l'apport de Mme Danièle CHARRIER du 27 mai 2017 ;
Vu le compte-rendu de l'assemblée générale de l'A.C.C.A de Saint-Victor Rouzaud du 29 juin 2017,

ARRÊTE

Article 1 :

L'arrêté préfectoral du 5 novembre 2013 est modifié comme suit :

Les parcelles ci-dessous sont réintégrées dans le territoire de chasse de l'A.C.C.A. de Saint-Victor Rouzaud.

Section	Parcelles cadastrales
Propriété de Daniel AMARDEILH	
A	37
Propriété de Danièle CHARRIER	
A	24 – 25 – 26 – 27 – 28 – 33 – 34 – 35 – 36

Le reste est inchangé.

Article 2 :

Le présent arrêté peut faire l'objet d'un recours devant le tribunal administratif de Toulouse dans un délai de deux mois suivant sa publication au recueil des actes administratifs de la préfecture.

Article 3 :

Le maire de Saint-Victor Rouzaud, le chef du service départemental de l'office national de la chasse et de la faune sauvage et le président de l'A.C.C.A. de Saint-Victor Rouzaud, sont chargés, chacun en ce qui le concerne, de l'exécution du présent arrêté qui sera affiché pendant un mois par les soins du maire de Saint-Victor Rouzaud et publié au recueil des actes administratifs.

Foix, le 12 juin 2018

Pour la préfète
et par délégation
Pour le directeur départemental des Territoires
et par délégation
Le chef du service environnement - risques

Signé
Jacques BUTEL



Liberté • Égalité • Fraternité

RÉPUBLIQUE FRANÇAISE

PRÉFECTURE DE L'ARIÈGE

**DIRECTION DÉPARTEMENTALE DES
TERRITOIRES**

SERVICE ENVIRONNEMENT -
RISQUES

Unité biodiversité - forêt

Nom du rédacteur : Olivier BUISSAN

Arrêté préfectoral portant modification de l'arrêté
préfectoral du 10 avril 2017 modifié, fixant les barèmes
l'indemnisation des dégâts de grands gibiers aux cultures
et récoltes agricoles pour la campagne 2017-2018

La Préfète de l'Ariège
Chevalier de l'Ordre National du Mérite,

- Vu les articles L. 426-1 à L. 426-6 et R. 426-6 à L. 426-18 du code de l'environnement ;
- Vu l'arrêté préfectoral n° 2018-7 du 1^{er} mars 2018, portant délégation de signature à M. Stéphane DEFOS, directeur départemental des territoires de l'Ariège ;
- Vu la décision DDT 2018-15 du 5 mars 2018, donnant subdélégation de signature à M. Jacques BUTEL, chef du service environnement-risques de la direction départementale des territoires de l'Ariège ;
- Vu l'arrêté préfectoral du 10 avril 2017 modifié, fixant les barèmes d'indemnisation des dégâts de grands gibiers aux cultures et récoltes agricoles pour la campagne 2017/2018 ;
- Vu l'avis de la formation spécialisée pour l'indemnisation des dégâts de grands gibiers aux cultures et récoltes agricoles de la commission départementale de la chasse et de la faune sauvage émis lors de sa réunion du 1^{er} juin 2018,

A R R Ê T E

Article 1

L'article 1 de l'arrêté préfectoral du 10 avril 2017 modifié, fixant les barèmes d'indemnisation des dégâts de grands gibiers aux cultures et récoltes agricoles pour la campagne 2017/2018 est complété comme suit ;

2) Pertes de récoltes :

Culture	Prix au quintal	Par défaut : produit brut par hectare	Majoration pour culture biologique
Sarrasin	26,00 €		10,00%
Sorgho	13,50 €		

Article 2

M. le président de la fédération départementale des chasseurs est chargé de l'exécution de la présente décision qui sera publiée au recueil des actes administratifs.

Foix, le 5 juin 2018

Pour la préfète
et par délégation
Le directeur départemental des Territoires
pour le directeur départemental des Territoires
et par subdélégation
Le chef du service environnement-risques

Signé :
Jacques BUTEL



PRÉFECTURE DE L'ARIÈGE

**DIRECTION DÉPARTEMENTALE DES
TERRITOIRES**
SERVICE ENVIRONNEMENT RISQUES
Unité biodiversité forêt

Arrêté préfectoral portant renouvellement de
l'agrément au titre de la protection de
l'environnement du comité départemental de
spéléologie de l'Ariège

La préfète de l'Ariège
Chevalier de l'Ordre National du Mérite

- Vu le code de l'environnement, notamment ses articles L.141-1, R.141-2 à R.141-20 ;
- Vu le décret n°2011-832 du 12 juillet 2011 relatif à la réforme de l'agrément au titre de la protection de l'environnement et à la désignation des associations agréées, organismes et fondations reconnues d'utilité publique au sein de certaines instances ;
- Vu l'arrêté ministériel du 12 juillet 2011 relatif à la composition du dossier de demande d'agrément au titre de la protection de l'environnement, du dossier de renouvellement de l'agrément et à la liste des documents à fournir annuellement ;
- Vu la circulaire du 11 mai 2012 relative à l'agrément des associations au titre de la protection de l'environnement et à la désignation d'associations agréées, organismes et fondations reconnues d'utilité publique ayant vocation à examiner les politiques d'environnement et de développement durable au sein de certaines instances ;
- Vu l'arrêté préfectoral du 13 juin 2013 portant agrément du comité départemental de spéléologie de l'Ariège ;
- Vu le dossier de demande de renouvellement de l'agrément déposé le 6 mars 2018 ;
- Vu les avis favorables émis le 22 mars 2018 par le procureur général près la cour d'appel de Toulouse, et le 30 avril 2018 par le directeur régional de l'environnement, de l'aménagement et du logement d'Occitanie ;
- Considérant que le comité départemental de spéléologie de l'Ariège justifie, depuis trois ans au moins à compter de la déclaration, d'un objet statutaire (l'exploration et la connaissance du milieu souterrain naturel ou artificiel, la recherche scientifique, la protection et la défense du monde souterrain et de son environnement) relevant d'un domaine mentionné à l'article L.141-1 du code de l'environnement ;
- Considérant que le comité départemental de spéléologie de l'Ariège participe par le biais de l'exploration à la connaissance des milieux naturels souterrains, notamment sur le fonctionnement du massif karstique ;
- Considérant que le comité départemental de spéléologie de l'Ariège travaille en partenariat avec de nombreux acteurs des milieux naturels, tels que le Conservatoire Régional des Espaces Naturels (CREN), l'Association des Naturalistes de l'Ariège (ANA), le Parc naturel régional des Pyrénées ariégeoises, mais aussi l'université de Perpignan et le Bureau de Recherches Géologiques et Minières (BRGM) pour l'étude des milieux karstiques et des ressources en eaux souterraines, qu'il participe aux comités de pilotage de plusieurs sites Natura 2000 et aux suivis d'espèces, telles que les populations de chiroptères ou les écrevisses à pattes blanches, et qu'il conduit des actions de formation et sensibilisation au milieu naturel souterrain, auprès d'un jeune public, à travers son école de spéléologie ;

Considérant que le comité départemental de spéléologie de l'Ariège déclare un nombre d'adhérents à jour de ses cotisations d'environ 95 et qu'il exerce ses activités sur l'ensemble du territoire de l'Ariège ;

Considérant que le comité départemental de spéléologie de l'Ariège fonctionne conformément à ses statuts, que son activité est non lucrative, sa gestion désintéressée et que sa situation financière est saine ;

Considérant qu'ainsi le comité départemental de spéléologie de l'Ariège remplit les conditions prévues à l'article R.141-2 du code de l'environnement ;

Sur proposition de monsieur le directeur départemental des Territoires de l'Ariège,

ARRÊTE

Article 1:

L'agrément au titre de la protection de l'environnement du comité départemental de spéléologie de l'Ariège, dont le siège social est situé 2 avenue de l'Ariège à Foix (09000), délivré le 13 juin 2013 dans un cadre départemental pour une durée de cinq ans, est renouvelé pour une durée de cinq ans, à compter de la date du présent arrêté.

Article 2 :

Le présent arrêté sera notifié au président du comité départemental de spéléologie de l'Ariège.

Article 3 :

Le secrétaire général de la préfecture, le directeur départemental des Territoires de l'Ariège et le directeur régional de l'environnement, de l'aménagement et du logement d'Occitanie sont chargés, chacun en ce qui le concerne, de l'exécution du présent arrêté qui sera publié au recueil des actes administratifs de la préfecture et sur le site internet des services de l'État de l'Ariège.

Fait à Foix, le 21 juin 2018

Signé

Marie LAJUS

La présente décision peut faire l'objet :

- d'un recours gracieux qu'il vous appartient de m'adresser ; le recours gracieux ne suspend pas l'application de la présente décision et ne suspend ni ne proroge le délai du recours contentieux. Si vous n'avez pas reçu de réponse dans un délai de deux mois à compter de la date de réception de votre recours, celui-ci doit être considéré comme implicitement rejeté.*
- d'un recours hiérarchique auprès du préfet de région ; le recours hiérarchique ne suspend pas l'application de la présente décision et ne suspend ni ne proroge le délai du recours contentieux. Si vous n'avez pas reçu de réponse dans un délai de deux mois à compter de la date de réception de votre recours, celui-ci doit être considéré comme implicitement rejeté.*
- d'un recours contentieux auprès du tribunal administratif de Toulouse dans un délai de deux mois à compter de sa notification.*

La Directrice Générale De l'Agence Régionale de Santé Occitanie

Vu le code de la santé publique, notamment ses articles L. 6143-5, L. 6143-6, R. 6143-1 à R. 6143-4 et R. 6143-12 ;

Vu la loi n° 2009-879 du 21 juillet 2009 portant réforme de l'hôpital et relative aux patients, à la santé et aux territoires ;

Vu le décret n° 2010-336 du 31 mars 2010 portant création des agences régionales de santé ;

Vu le décret n° 2010-361 du 8 avril 2010 relatif aux conseils de surveillance des établissements publics de santé ;

Vu le décret en date du 17 décembre 2015 portant nomination de Madame Monique CAVALIER, en qualité de Directrice Générale de l'Agence Régionale de Santé de la région Languedoc-Roussillon Midi Pyrénées ;

Vu le décret 2016-1264 du 28 septembre portant fixation du nom et du chef-lieu de la région Occitanie ;

Vu la décision ARS LR-MP/2016-AA2 du 4 janvier 2016 portant nomination des directeurs dans le cadre de la nouvelle organisation de l'ARS Languedoc-Roussillon-Midi-Pyrénées ;

Vu la décision ARS LR/MP/2016-AA4 du 4 janvier 2016 portant délégation de signature de la directrice générale de l'Agence Régionale de Santé de Languedoc-Roussillon Midi-Pyrénées

Vu la décision de l'ARS Occitanie n° 2017-3179 portant création du Centre Hospitalier Intercommunal des Vallées de l'Ariège, en date du 1^{er} janvier 2018, par fusion du Centre Hospitalier du Val d'Ariège et du Centre hospitalier du Pays d'Olmes, avec maintien de la personnalité juridique du Centre Hospitalier du Val d'Ariège et de son siège social à Foix ;

Vu la décision de la Préfète de l'Ariège en date du 23 février 2018 portant désignation des personnes qualifiées désignées par le Préfet ;

Vu l'arrêté n° 2018-1533 du 4 mai 2018 fixant la composition nominative du conseil de surveillance du Centre Hospitalier Intercommunal des Vallées de l'Ariège ;

Vu la désignation de Madame le Docteur Frédérique THIENNOT en qualité de représentante du comité d'éthique au sein du Conseil de Surveillance ;

Vu la désignation de Madame Renée MAZZOLENI en qualité de représentante des familles de personnes accueillies ;

Vu la demande de modification de la composition nominative du conseil de surveillance par courrier du directeur en date du 29 mai 2018 ;

ARRETE

ARTICLE 1 :

L'article 1 II de l'arrêté n° 2018-1533 de l'ARS Occitanie du 4 mai 2018 susvisé est modifié comme suit :

II Sont membres du conseil de surveillance avec voix consultative :

- **Madame le Docteur Frédérique THIENNOT** est désignée en qualité de représentante du comité d'éthique ;
- **Madame Renée MAZZOLENI** est désignée en qualité de représentante des familles de personnes accueillies au sein des EHPAD de l'Etablissement ;

ARTICLE 2 :

Par conséquent, la composition du conseil de surveillance du Centre Hospitalier des Vallées de l'Ariège est arrêtée comme suit :

I Sont membres du conseil de surveillance avec voix délibérative :

1° En qualité de représentants des collectivités territoriales :

- M. Jean-Michel DRAMARD, représentant de la commune de Foix ;
- M. Gérard LEGRAND, représentant de la commune de Pamiers ;
- M. Paul HOYER, représentant de la communauté d'agglomération FOIX-VARILHES;
- Mme Maryline DOUSSAT-VITAL, représentant de la communauté des communes des portes d'Ariège Pyrénées ;
- Mme Marie-France VILAPLANA, représentant le Conseil Départemental de l'Ariège ;

2° En qualité de représentants du personnel :

- Mme Virginie FACHON, représentante la commission de soins infirmiers, de rééducation et médico- techniques ;
- M. le docteur Karim ABADA et M. le docteur Alain CHANSOU, représentants la commission médicale d'établissement ;
- Mme Gabrielle POUSSE et M. Juan Manuel TELLEZ, représentants de l'organisation syndicale CGT ;

3° En qualité de personnalités qualifiées :

- M. Gérald SGOBBO et M. Marc SANCHEZ, personnalités qualifiées désignées par la directrice générale de l'Agence Régionale de Santé ;
- M. le docteur Marc ELMAN, personnalité qualifiée désignée par le Préfet de l'Ariège ;
- M. Christian CHEVALIER (association AVIAM) et M. Pierre DORIE (défenseur des droits), représentants des usagers, désignés par le Préfet de l'Ariège ;

II Sont membres du conseil de surveillance avec voix consultative :

- Le Vice-Président du directoire ;
- La Directrice Générale de l'Agence Régionale de Santé Occitanie ;
- **Madame le Docteur Frédérique THENNOT**, représentante de la structure chargée de la réflexion d'éthique au sein de l'Etablissement ;

- Le Directeur de la caisse d'assurance maladie de l'Ariège ;
- **Madame Renée MAZZOLENI**, représentante des familles de personnes accueillies au sein des EHPAD de l'Etablissement ;

ARTICLE 3 :

La durée du mandat des membres du conseil de surveillance visés à l'article 1 du présent arrêté est fixée à 5 ans à compter de la date du présent arrêté, sous réserve des dispositions particulières prévues à l'article R.6143-12 du code de la santé publique.

ARTICLE 4 :

Un recours contre le présent arrêté peut être formé auprès du Tribunal administratif de Foix dans un délai de deux mois à compter de la notification du présent arrêté. A l'égard des tiers, ces délais courent à compter de la date de publication de la décision au recueil des actes administratifs de la préfecture de l'Ariège.

ARTICLE 5 :

La Directrice de l'offre de soins et de l'autonomie et le délégué départemental de l'Ariège de l'ARS Occitanie sont chargés de l'exécution du présent arrêté, qui sera publié au Recueil des actes administratifs de la préfecture de l'Ariège.

Fait à Montpellier, le 15 juin 2018

P/la Directrice Générale
Et par délégation
La Directrice de l'offre de soins et
de l'autonomie

Signé

Olivia LEVRIER



PRÉFECTURE DE L'ARIÈGE

DIRECTION DÉPARTEMENTALE DE LA
COHÉSION SOCIALE ET DE LA
PROTECTION DES POPULATIONS
Service des Politiques Sociales
Christine GRANDVAUX

Arrêté préfectoral n° MDDFE-018-CGDVX-091
portant modification de la composition du
Conseil de Famille des Pupilles de l'État de l'Ariège

La préfète de l'Ariège
Chevalier de l'Ordre National du Mérite

Vu les articles R224-1 à R224-25 du Code de l'Action Sociale et des Familles

Vu les articles L224-1 à L224-3 du Code de l'Action Sociale et des Familles

Vu la loi n° 84.422 du 6 juin 1984 relative aux droits des familles dans leurs rapports avec les services chargés de la protection de la famille et de l'enfance et au statut des pupilles de l'État

Vu la loi n° 96.604 du 5 juillet 1996 relative à l'adoption ;

Vu le décret n° 98.818 du 11 septembre 1998 modifiant le décret n° 85.937 du 23 août 1985 relatif au conseil de famille des pupilles de l'État ;

Vu l'arrêté préfectoral du 25 novembre 2016 portant renouvellement de la composition du Conseil de Famille des Pupilles de l'État de l'Ariège ;

Vu l'arrêté préfectoral du 13 mars 2017 portant modification de la composition du Conseil de Famille des Pupilles de l'État de l'Ariège ;

Vu le courrier du 16 mai 2018 de l'association Départementale Des Pupilles de l'Enseignement Public de l'Ariège (Les PEP 09) proposant un représentant pour siéger au sein du Conseil de Famille des Pupilles de l'État de l'Ariège ;

Sur proposition de la directrice de la Direction Départementale de la Cohésion Sociale et de la Protection des Populations de l'Ariège

A R R Ê T E

Article 1 :

La composition du Conseil de Famille des Pupilles de l'État est modifiée comme suit :

3° Membre de l'association des Pupilles de l'Enseignement Public (PEP 09) :

nommé pour un mandat de 4 ans

– Titulaire :

M. Jean-Louis MAZZONETTO

Article 2 :

Le reste sans changement.

Article 3 :

Le présent arrêté peut faire l'objet d'un recours devant le tribunal administratif de Toulouse dans un délai de 2 mois à compter de sa publication au recueil départemental des actes administratifs

Article 4 :

Le secrétaire général de la Préfecture de l'Ariège et la directrice de la direction départementale de la cohésion sociale et de la protection des populations sont chargés, chacun en ce qui le concerne, de l'exécution du présent arrêté, qui sera publié au recueil départemental des actes administratifs.

Fait à Foix, le 22 juin 2018

La préfète

Signé

Marie LAJUS



PRÉFECTURE DE L'ARIÈGE

DIRECTION DÉPARTEMENTALE DE LA COHÉSION SOCIALE
ET DE LA PROTECTION DES POPULATIONS

Service santé protection des
animaux et environnement

Arrêté préfectoral N° SA-018-PL-087 attribuant
l'habilitation sanitaire à Madame le Docteur LALMANT
Marie

Rédacteur : LAURENT Patricia

La préfète de l'Ariège Chevalier de l'Ordre National du Mérite

Vu le code rural et de la pêche maritime et notamment ses articles L.203-1 à L.203-7, L.223-6, R. 203-1 à R. 203-15 et R. 242-33 ;

Vu le décret n° 80-516 du 4 juillet 1980, modifié par le décret n° 90-1033 du 19 novembre 1990 et par le décret n°2003-768 du 1^{er} août 2003, relatif à l'exécution des mesures de prophylaxie collective des maladies des animaux ;

Vu le décret n° 2004-374 du 29 avril 2004, relatif aux pouvoirs des préfets, à l'organisation et à l'action des services de l'Etat dans les régions et départements et notamment son article 43

Vu l'arrêté préfectoral n°2018-13 du 19 avril 2018 portant délégation de signature à Madame Isabelle AYMARD, directrice départementale de la cohésion sociale et de la protection des populations de l'Ariège ;

Vu l'arrêté préfectoral n° DIR-018-SM-068 du 2 mai 2018 portant subdélégation de signature de Madame Isabelle AYMARD, directrice départementale de la cohésion sociale et de la protection des populations de l'Ariège, à certains de ses collaborateurs ;

Vu la demande présentée le 8 juin 2018 par Madame LALMANT Marie née le 1^{er} mai 1990 et domiciliée professionnellement clinique vétérinaire Jeanne d'Albret 09000 Foix ;

Considérant que Madame LALMANT Marie remplit les conditions permettant l'attribution de l'habilitation sanitaire ;

Sur la proposition de la directrice départementale de la cohésion sociale et de la protection des populations de l'Ariège ;

ARRÊTE

Article 1 :

L'habilitation sanitaire prévue à l'article L. 203-1 du code rural et de la pêche maritime susvisé est attribué pour une durée de cinq ans dans le département de l'Ariège à Madame LALMANT Marie docteur vétérinaire, administrativement domiciliée clinique vétérinaire Jeanne d'Albret 09000 Foix et inscrite sous le numéro national 30693 au Conseil Régional de l'Ordre des vétérinaires de la région Occitanie.

Article 2 :

Dans la mesure où les conditions requises ont été respectées, cette habilitation sanitaire est renouvelable par période de cinq années tacitement reconduites, sous réserve pour le vétérinaire de justifier à l'issue de chaque période de cinq ans, auprès du préfet de l'Ariège, du respect de ses obligations de formation continue prévues à l'article R. 203-12.

Article 3 :

Madame LALMANT Marie s'engage à respecter les prescriptions techniques, administratives et le cas échéant financières de mise en œuvre des mesures de prévention, de surveillance ou de lutte prescrites par l'autorité administrative et des opérations de police sanitaire exécutées en application de l'article L. 203-7 du code rural et de la pêche maritime.

Article 4 :

Madame LALMANT Marie pourra être appelée par le préfet de son département d'exercice pour la réalisation d'opérations de police sanitaire au sein des lieux de détention ou des établissements pour lesquels elle a été désignée vétérinaire sanitaire. Elle sera tenue de concourir à ces opérations en application des dispositions de l'article L. 203-7 du code rural et de la pêche maritime.

Article 5 :

Tout manquement ou faute commis dans l'exercice de la présente habilitation sanitaire entraînera l'application des dispositions prévues aux articles R. 203-15, R. 228-6 et suivants du code rural et de la pêche maritime.

Article 6 :

La présente décision peut faire l'objet d'un recours devant le Tribunal Administratif de Toulouse dans un délai de deux mois à compter de la date de notification.

Article 7 :

Le secrétaire général de la préfecture et la directrice départementale de la cohésion sociale et de la protection des populations de l'Ariège sont chargés, chacun en ce qui le concerne, de l'exécution du présent arrêté qui sera inséré au recueil des actes administratifs de la préfecture de l'Ariège.

Fait à Foix, le 12 juin 2018

Pour la préfète et par délégation,

La directrice départementale de la cohésion sociale et de la protection des populations,

Signé

Isabelle AYMARD

Direction Régionale des Entreprises,
de la Concurrence, de la Consommation,
du Travail, et de l'Emploi Occitanie

Unité Départementale de l'Ariège
Affaire suivie par Anne MORANDEIRA
Téléphone : 05 61 02 46 40

**Arrêté portant agrément
d'une Entreprise Solidaire d'utilité Sociale (ESUS)
enregistré sous le n°UD09ESUS2018003N439255662**

La Préfète de l'Ariège et par subdélégation du Directeur Régional de la DIRECCTE, la Responsable de l'Unité Départementale de la DIRECCTE de l'Ariège,

Vu la loi n°2014-856 du 31 juillet 2014 relative à l'Economie Sociale et Solidaire,

Vu les articles L3332-17-1 et R3332-21-1 à 5 du code du travail,

Vu le décret n°2015-719 du 23 juin 2015 relatif à l'agrément Entreprise Solidaire d'Utilité Sociale,

Vu l'arrêté du 5 août 2015 fixant la composition du dossier de demande d'agrément « Entreprise Solidaire d'Utilité Sociale »,

Vu la délégation de signature en date du 23 septembre 2016 de la Préfète de l'Ariège à l'attention du Directeur régional de la DIRECCTE, ainsi que la subdélégation du Directeur régional en date du 18 septembre 2017 à l'attention de la Responsable de l'Unité Départementale de l'Ariège,

Vu la demande d'agrément en tant qu'Entreprise Solidaire d'Utilité Sociale, présentée le 9 avril 2018 par **l'association Espace Initiatives Solidaires et Economiques (EISE)**, sise à 1 bis, rue Mestrisse à Mirepoix (09500),

Considérant que l'association susvisée a une existence supérieure à 3 ans ; qu'elle a présenté les pièces justificatives exigées ;

Considérant cette association exerce bien une activité économique au sens du II de l'article 11 de la loi ESS ; que ces activités participent bien à la recherche d'une utilité sociale ; qu'elle a justifié remplir toutes les conditions exigées à l'obtention du présent agrément,

Arrête :


Article 1 : **l'association Espace Initiatives Solidaires et Economiques (EISE)**, sise à 1 bis, rue Mestrisse à Mirepoix (09500), n° SIRET : 439 255 662 00017, **est agréée en tant qu'Entreprise Solidaire d'Utilité Sociale** au sens de l'article L.332-17-1 du code du travail.

Article 2 : Le présent agrément est accordé pour une durée de **cinq ans** à compter de sa date de notification.

Article 3 : Le présent arrêté sera publié au recueil des actes administratifs de la préfecture.

Fait à Foix, le 1^{er} juin 2018

Pour la Préfète de l'Ariège, et par subdélégation du DIRECCTE,
La Responsable de l'Unité Départementale de l'Ariège,
Marie-Noëlle BALLARIN



Direction régionale des entreprises, de la concurrence, de la consommation, du travail et de l'emploi
OCCITANIE (DIRECCTE)

Unité Départementale de l'Ariège

30 avenue du Général de Gaulle – BP 10093 – 09007 FOIX CEDEX – Tél. : 05.61.02.46.40 – Fax : 05.61.02.46.41 –

Direction Régionale des Entreprises,
de la Concurrence, de la Consommation,
du Travail, et de l'Emploi Occitanie

Unité Départementale de l'Ariège
Affaire suivie par Anne MORANDEIRA
Téléphone : 05 61 02 46 40

**Récépissé de déclaration
d'un organisme de services à la personne
enregistré sous le N° SAP819466418**

Vu le code du travail et notamment les articles L.7231-1 à L.7233-2, R.7232-18 à R.7232-24, D.7231-1 et D.7233-1 à D.7233-5;

**La préfète de l'Ariège,
Chevalier de l'Ordre National du Mérite
Constata :**

Qu'une déclaration d'activités de services à la personne a été déposée auprès de l'Unité Départementale de la DIRECCTE de l'Ariège, le 24 mai 2018, par Madame HAMILTON en qualité de micro-entrepreneur, pour l'organisme **KRISTA CREATION** dont l'établissement principal est situé au 146, rue du Village à Montségur (09300) et enregistré sous le N° SAP819466418 pour les activités suivantes :

Activité(s) relevant uniquement de la déclaration (mode prestataire) :

- Entretien de la maison et travaux ménagers ;
- Petits travaux de jardinage ;
- Travaux de petit bricolage ;
- Garde d'enfant de plus de 3 ans à domicile ;
- Préparation de repas à domicile (inclus le temps passé aux courses) ;
- Livraison de repas à domicile ;
- Collecte et livraison à domicile de linge repassé ;
- Livraison de courses à domicile ;
- Soins et promenade d'animaux de compagnie pour personnes dépendantes (hors soins vétérinaires et toilettage) ;
- Accompagnement des enfants de plus de 3 ans, en dehors de leur domicile ;
- Prestation de conduite du véhicule personnel des personnes qui ont besoin d'une aide temporaire (hors PA/PH et pathologies chroniques) ;
- Accompagnement des personnes qui ont besoin d'une aide temporaire (hors PA/PH et pathologies chroniques) pour promenades, aide à la mobilité et transport, actes de la vie courante ;
- Assistance des personnes qui ont besoin d'une aide temporaire (hors PA/PH et pathologies chroniques) (hors actes de soins relevant d'actes médicaux).

Toute modification concernant les activités exercées devra faire l'objet d'une déclaration modificative préalable.

Sous réserve d'être exercées à titre exclusif (ou sous réserve d'une comptabilité séparée pour les personnes morales dispensées de cette condition), ces activités ouvrent droit au bénéfice des dispositions des articles L. 7233-2 du code du travail et L. 241-10 du code de la sécurité sociale dans les conditions prévues par ces articles.

Les effets de la déclaration courent à compter du jour de la demande de déclaration, conformément à l'article R.7232-20 du code du travail.

Toutefois, en application de l'article D.312-6-2 du code de l'action sociale et des familles, les activités nécessitant une autorisation n'ouvrent droit à ces dispositions que si l'organisme a préalablement obtenu l'autorisation ou le renouvellement de cette autorisation.


Le présent récépissé n'est pas limité dans le temps.

L'enregistrement de la déclaration peut être retiré dans les conditions fixées aux articles R.7232-22 à R.7232-24 du code du travail.

Le présent récépissé sera publié au recueil des actes administratifs de la préfecture.

Fait à Foix, le 25 mai 2018

Pour la Préfète, et par subdélégation du DIRECCTE,
La Responsable de l'Unité départementale de l'Ariège,
Marie-Noëlle BALLARIN



PREFET DE L'ARIEGE

Direction Régionale des Entreprises,
de la Concurrence, de la Consommation,
du Travail, et de l'Emploi Occitanie

Unité Départementale de l'Ariège
Affaire suivie par Anne MORANDEIRA
Téléphone : 05 61 02 46 40

**Récépissé de déclaration
d'un organisme de services à la personne
enregistré sous le N° SAP832390223**

Vu le code du travail et notamment les articles L.7231-1 à L.7233-2, R.7232-18 à R.7232-24, D.7231-1 et D.7233-1 à D.7233-5;

**La préfète de l'Ariège,
Chevalier de l'Ordre National du Mérite
Constate :**

Qu'une déclaration d'activités de services à la personne a été déposée auprès de l'Unité Départementale de la DIRECCTE de l'Ariège, le 14 mai 2018, par Madame Patricia GENTILLET en qualité d'entrepreneur individuel, pour l'organisme **Patricia GENTILLET** dont l'établissement principal est situé à Impasse des pinsons à La-Tour-Du-Crieu (09100) et enregistré sous le N° SAP832390223 pour les activités suivantes :

Activité(s) relevant uniquement de la déclaration (mode prestataire) :

- Entretien de la maison et travaux ménagers,
- Préparation de repas à domicile (inclus le temps passé aux courses),
- Assistance administrative à domicile,
- Prestation de conduite du véhicule personnel des personnes qui ont besoin d'une aide temporaire (hors PA/PH et pathologies chroniques),
- Accompagnement des personnes qui ont besoin d'une aide temporaire (hors PA/PH et pathologies chroniques) pour promenades, aide à la mobilité et transport, actes de la vie courante.

Toute modification concernant les activités exercées devra faire l'objet d'une déclaration modificative préalable.

Sous réserve d'être exercées à titre exclusif (ou sous réserve d'une comptabilité séparée pour les personnes morales dispensées de cette condition), ces activités ouvrent droit au bénéfice des dispositions des articles L. 7233-2 du code du travail et L. 241-10 du code de la sécurité sociale dans les conditions prévues par ces articles.

Les effets de la déclaration courent à compter du jour de la demande de déclaration, conformément à l'article R.7232-20 du code du travail. Le présent récépissé n'est pas limité dans le temps.

L'enregistrement de la déclaration peut être retiré dans les conditions fixées aux articles R.7232-22 à R.7232-24 du code du travail.

Le présent récépissé sera publié au recueil des actes administratifs de la préfecture.

Fait à Foix, le 15 mai 2018

Pour la Préfète, et par subdélégation du DIRECCTE,
La Responsable de l'Unité départementale de l'Ariège,
Marie-Noëlle BALLARIN



Direction régionale des entreprises, de la concurrence, de la consommation, du travail et de l'emploi
OCCITANIE (DIRECCTE)
Unité Départementale de l'Ariège
30 avenue du Général de Gaulle – BP 10093 – 09007 FOIX CEDEX – Tél. : 05.61.02.46.40 – Fax : 05.61.02.46.41 –



PRÉFECTURE DE L'ARIÈGE

PRÉFECTURE

DIRECTION DE LA CITOYENNETÉ
ET DE LA LÉGALITÉ
Contrôle de légalité, de l'urbanisme et
du contentieux

P. Devienne

Arrêté préfectoral autorisant
la commune de Burret à appliquer une tarification
forfaitaire de l'eau

La préfète de l'Ariège
Chevalier de l'Ordre National du Mérite

Vu les articles L.2224-12-4 I alinéa 3 et R.2224-20 II du code général des collectivités territoriales ;

Vu la demande d'autorisation formulée par M. le maire de Burret du 22 février 2017 de bénéficier d'une tarification forfaitaire de l'eau en application des textes précités ;

Considérant qu'il a été procédé à la consultation des associations départementales de consommateurs agréées conformément à l'article R.2224-20 du code général des collectivités territoriales ;

Considérant que ces associations n'ont pas émis d'avis défavorable durant le délai de deux mois qui leur était imparti ;

Sur proposition du secrétaire général de la préfecture de l'Ariège:

ARRÊTE

Article 1 : La commune de Burret est autorisée à appliquer une tarification ne comportant pas de terme proportionnel au volume d'eau consommé.

Article 2 : Cet acte peut, en application des dispositions des articles R.421-1 et suivants du code de justice administrative, faire l'objet d'un recours contentieux devant le tribunal administratif de Toulouse dans un délai de deux mois suivant sa publication.

Article 3 : M. le secrétaire général de la Préfecture de l'Ariège est chargé de l'exécution du présent arrêté qui sera publié au recueil des actes administratifs.

Fait à Foix, le 11 juin 2018

Pour le préfet et par délégation,
le secrétaire général

Signé : Christophe HERIARD



PRÉFECTURE DE L'ARIÈGE

PRÉFECTURE
DIRECTION DE LA CITOYENNETÉ ET DE LA
LÉGALITÉ
BUREAU DU CONTRÔLE BUDGÉTAIRE ET
DE L'INTERCOMMUNALITÉ
R. FONTAINE

Arrêté préfectoral portant modification des statuts de
la communauté de communes du pays d'Olmes

La préfète de l'Ariège
Chevalier de l'Ordre National du Mérite

Vu le code général des collectivités territoriales (C.G.C.T.) et notamment l'article L.5211-17 ;

Vu l'arrêté préfectoral du 26 décembre 1995 modifié autorisant la création de la communauté de communes du Pays d'Olmes ;

Vu la délibération du conseil communautaire de la communauté de communes du pays d'Olmes en date du 24 janvier 2018 proposant l'adjonction, dans les compétences supplémentaires, de la compétence « Protection et mise en valeur de l'environnement » ainsi rédigée : préservation de la qualité des eaux dans le cadre d'un SOCLE que la communauté de communes aura approuvé, à compter du 1^{er} janvier 2018 pour son périmètre compris dans le bassin versant de la rivière Ariège et dans le bassin versant de la rivière Hers vif

Vu les délibérations favorables des communes de : L'Aiguillon, Bélesta, Bénaix, Le Carla de Roquefort, Dreuilhe, Freychenet, Ilhat, Lavelanet, Lesparrou, Leychert, Lieurac, Montferrier Montségur, Nalzen, Péreille, Raissac, Roquefort les Cascades, Saint-Jean d'Aigues Vives, Tabre , Villeneuve d'Olmes ;

Vu l'absence de délibérations des communes de Fougax et Barrineuf, Laroque d'Olmes, Roquefixade, et Le Sautel valant avis favorable ;

Considérant que les conditions de délais et de majorité requises sont réunies ;

Sur proposition du secrétaire général de la préfecture de l'Ariège :

A R R Ê T E :

Article 1: Les statuts de la communauté de communes du pays d'Olmes, dans leur version actualisée pour tenir compte de l'adjonction de la compétence supplémentaire « protection et mise en valeur de l'environnement », sont annexés au présent arrêté.

Article 2 : Le présent arrêté peut faire l'objet d'un recours devant le tribunal administratif de Toulouse dans un délai de deux mois à compter de sa publication au recueil des actes administratifs de la préfecture de l'Ariège.

Article 3 : Le secrétaire général de la préfecture de l'Ariège, le sous-préfet de Pamiers, le directeur départemental des finances publiques, le directeur départemental des territoires, le président de la communauté de communes du pays d'Olmes, les maires des communes membres sont chargés, chacun en ce qui le concerne, de l'exécution du présent arrêté.

Fait à Foix, le 11 juin 2018

Pour la préfète et par délégation,
Le secrétaire général

signé : Christophe HERIARD

COMMUNAUTÉ DE COMMUNE DU PAYS D'OLMES

STATUTS

Article 1^{er} : Création

Il est créé une communauté de communes composée de 24 communes :

L'Aiguillon, Bélesta, Bénaix, Le Carla de Roquefort, Dreuilhe, Fougax et Barrineuf, Freychenet, Ilhat, Laroque d'Olmes, Lavelanet, Lesparrou, Leychert, Lieurac, Montferrier, Montségur, Nalzen, Péreille, Raissac, Roquefort les Cascades, Roquefixade, Saint -Jean d'Aigues –Vives, Le Sautel, Tabre, Villeneuve d'Olmes.

Cette communauté de communes prend le nom de « **Communauté de Communes du Pays d'Olmes** »

Article 2 : Durée

La communauté de communes est créée pour une durée illimitée.

Article 3 : Siège social

Le siège de la communauté de communes est fixé : 1 chemin de la Coume -09300 LAVELANET

Article 4 : Compétences

La communauté de communes exerce de plein droit sur son territoire l'intégralité des compétences telles qu'indiquées ci-après :

4-1 Compétences obligatoires

➤ Aménagement de l'espace

- 1- Aménagement de l'espace pour la conduite d'actions d'intérêt communautaire
- 2- Schéma de cohérence territoriale (SCOT) et schéma de secteur
- 3- Plan local d'urbanisme, document d'urbanisme en tenant lieu et carte communale

➤ Actions de développement économique

- 1-Actions de développement économique dans les conditions prévues à l'article L4251-17
- 2- Création, aménagement, entretien et gestion des zones d'activité industrielle, commerciale, tertiaire, artisanale, touristique, portuaire, ou aéroportuaire
- 3- Politique locale et soutien aux activités commerciales d'intérêt communautaire
- 4- Promotion du tourisme, dont la création d'offices de tourisme

➤ **Gestion des milieux aquatiques et de prévention des inondations conformément à l'article L 211-7 du code de l'environnement:**

- L'aménagement d'un bassin ou d'une fraction de bassin hydrographique ;
- L'entretien et l'aménagement d'un cours d'eau, canal, lac ou plan d'eau, y compris les accès à ce cours d'eau, à ce canal, à ce lac ou à ce plan d'eau ;
- La défense contre les inondations et contre la mer,
- La protection et la restauration des sites, des écosystèmes aquatiques et des zones humides ainsi que boisées riveraines.

➤ **Aménagement, entretien et gestion des aires d'accueil des gens du voyage et des terrains familiaux locatifs définis aux 1° à 3° du II de l'article 1^{er} de la loi n°2000-614 du 5 juillet 2000 relative à l'accueil et à l'habitat des gens du voyage**

La communauté de communes délègue dans son intégralité l'exercice de la compétence sociale et la gestion de l'aire d'accueil des gens du voyage au Centre Intercommunal d'Action Sociale (CIAS)

➤ **Collecte et traitement des déchets ménages et assimilés**

4-2 Compétences optionnelles pour la conduite d'actions d'intérêts communautaires

➤ **Politique du logement et cadre de vie**

- 1- Mise en place d'une Opération Programmée d'Amélioration de l'Habitat (OPAH) sur l'ensemble du territoire communautaire
- 2- Elaboration et suivi du Programme Local de l'Habitat (PLH)

➤ **Politique de la ville**

- 1- Elaboration du diagnostic du territoire et définition des orientations du contrat de ville
- 2- Animation et coordination des dispositifs contractuels de développement urbain, de développement local et d'insertion économique et sociale ainsi que des dispositifs locaux de prévention de la délinquance
- 3- Programmes d'actions définis dans le contrat de ville

➤ **Action sociale d'intérêt communautaire exercée par le Centre Intercommunal d'action sociale (CIAS)**

- 1- Logement :
 - L'accompagnement lié à la recherche de logement et maintien dans les lieux sur le territoire intercommunal,
 - Participation (conventionnement DDCSPP) au dispositif « lutte contre l'habitat indigne »,

- Observatoire du logement, destiné au recensement de l'offre et de la demande de logements pour une meilleure adéquation de l'une et de l'autre, cette action doit permettre d'établir un état des lieux du parc locatif sur l'ensemble du territoire communautaire et d'améliorer la connaissance de la vacance et des offres disponibles.

2 -Aides dans les démarches administratives.

3 - Soutien à la lutte contre l'illettrisme : participation au financement d'un atelier linguistique dispensé sur le territoire communautaire

4 - Insertion par l'activité économique :

- Création et gestion de chantiers d'insertion
- Instruction des dossiers de demande de revenu de solidarité active (RSA)

5 - Lutte contre les discriminations

- Mise en place par le CIAS d'une manifestation relative à la lutte contre les discriminations
- Accueil et intégration des populations étrangères sur le territoire intercommunal

6 - Hébergement d'urgence : gestion par le CIAS d'un accueil de nuit à Lavelanet.

7- Accueil des enfants de moins de 6 ans :

- Accueil sur une structure collective : Maison de La Petite-Enfance à Lavelanet,
- Accueil au domicile des assistantes maternelles de l'accueil familial du CIAS,
- Accompagnement des familles par la responsable du RAM à l'embauche d'une assistante maternelle.

8-Point d'Accueil Ecoute Jeune.

- **Création et gestion de maisons de services au public et définition des obligations de service public y afférentes en application de l'article 27-2 de la loi n° 2000-321 du 12 avril 2000 relative aux droits des citoyens dans leurs relations avec les administrations**

4-3 Compétences supplémentaires

- **Politique associative et culturelle**

- Soutien matériel et/ou financier aux associations

Les activités ou manifestations organisées par les associations doivent valoriser la notoriété et l'identité communautaire selon critères cumulatifs suivants :

- ✓ Associations sportives et/ou culturelles avec siège social sur le territoire communautaire
- ✓ Organisant des manifestations sur le territoire communautaire ou à l'extérieur dont la notoriété est régionale ou nationale

- ✓ Se déroulant au moins sur 2 jours consécutifs en mobilisant un budget important.
 - Site de Montségur
 - ✓ Maîtrise d’ouvrage pour l’étude, la réalisation et l’aménagement de divers équipements touristiques et culturels
 - ✓ Gestion de nouveaux équipements touristiques et culturels, d’équipements et aménagements associés
 - Fontestorbes
 - ✓ Réalisation et gestion d’équipements touristiques et culturels
 - Musée du textile et du peigne en corne
 - ✓ Etude, entretien et gestion
 - Réseau de lecture publique
 - ✓ Etude sur la mise en place d’un réseau de lecture publique et son développement
- **Politique sportive et de loisirs**
 - Chemins de randonnées
 - ✓ Ouverture, entretien et balisage des itinéraires de randonnée inscrits au PDR et identifiés GR GRP
 - Activités de pleine nature
 - ✓ Réalisation et gestion d’équipements touristiques et de loisirs liés aux activités désignées ci-après :
 - Randonnée pédestre
 - Randonnée équestre
 - Le VTT
 - La pratique de l’escalade
 - Gestion de la station de skis des Monts d’Olmes
 - Etude de faisabilité pour la création de la piscine intercommunale
- **Aides aux communes**
 - Prêts et montage de chapiteaux dans les communes
 - Mise en œuvre du schéma de mutualisation
 - ✓ Convention de mandats : La communauté de communes est habilitée par délibération des communes adhérentes à intervenir pour leur compte dans le cadre de convention de mandat régies par les dispositions de la Loi n°85-704 du 12 juillet 1985 relative à la maîtrise d’ouvrage publique.
 - ✓ Service commun
 - ✓ Groupement commande
- **Protection et mise en valeur de l’environnement**
 - préservation de la qualité des eaux dans le cadre d’un SOCLE que la communauté de communes aura approuvé, à compter du 1^{er} janvier 2018 pour son périmètre compris dans le bassin versant de la rivière Ariège et dans le bassin versant de l’Hers vif

➤ **Autres**

- ◆ Prise en charge des participations financières pour la mise en fourrière des animaux domestiques (chiens et chats)

Article 5: Exécution des compétences

➤ **Les compétences intercommunales pourront être exercées de différentes manières :**

- Gestion directe
- Concession ou délégation à des partenaires publics (syndicats...) ou privés
- Conventions ou contrats avec des partenaires publics ou privés
- Toute autre forme qui permettrait de sauvegarder au mieux les intérêts de la communauté de communes

Article 6 : Fonctionnement interne

Le fonctionnement du conseil communautaire ainsi que des assemblées de la collectivité sont précisées dans les dispositions du règlement intérieur du conseil communautaire adopté par l'assemblée délibérante dans les 6 mois suivants son installation.

Article 7 : Ressources de la communauté de communes

Les ressources de la communauté de communes du Pays d'Olmes comprennent :

- ❖ Les ressources fiscales mentionnées à l'article 1609 nonies C du Code général des impôts
- ❖ Le revenu des biens meubles ou immeubles qui constituent son patrimoine,
- ❖ Les dotations de fonctionnement,
- ❖ Les contributions correspondantes à des services assurés par elle,
- ❖ Les subventions de l'Etat, des collectivités régionales, départementales, de la communauté européenne et toutes aides publiques,
- ❖ Le produit des dons et legs,
- ❖ Le produit des taxes, redevances et contributions instaurées en échange de services rendus,
- ❖ Le produit des emprunts,
- ❖ Le produit de participations aux dépenses d'équipements publics,
- ❖ Le fonds de compensation de TVA.

Article 8 : Compétence trésorerie

Les fonctions de comptable de la communauté de communes sont assurées par le trésorier de Lavelanet.

Vu pour être annexé à mon arrêté en date de ce jour

Foix, le 11 juin 2018

Pour la préfète et par délégation

Le secrétaire général

signé : Christophe HერიARD



PRÉFECTURE DE L'ARIÈGE

PRÉFECTURE
DIRECTION DES SERVICES DU CABINET
SERVICE DES SECURITES
BUREAU DE LA SÉCURITÉ CIVILE

ARRÊTÉ PRÉFECTORAL RELATIF AUX ARRÊTÉS PORTANT RECONNAISSANCE DE L'ÉTAT DE CATASTROPHE NATURELLE OU TECHNOLOGIQUE

La préfète de l'Ariège
Chevalier de l'Ordre National du Mérite

- VU** le code de l'environnement, notamment les articles L 125-5 et R 125-23 à R 125-27 ;
 - VU** le code général des collectivités territoriales ;
 - VU** le décret 2005-134 du 15 février 2005 relatif à l'information des acquéreurs et des locataires de biens immobiliers sur les risques naturels et technologiques majeurs ;
 - VU** le décret 2010-1254 du 22 octobre 2010 relatif à la prévention du risque sismique ;
 - VU** l'arrêté préfectoral du 9 février 2006 modifié relatif à la liste des communes où s'applique l'article L125-5 du code de l'environnement ;
 - VU** l'arrêté interministériel en date du 26 mars 2018 portant reconnaissance de l'état de catastrophe naturelle ;
 - VU** l'arrêté préfectoral du 16 novembre 2017, relatif à la liste des arrêtés portant reconnaissance de l'état de catastrophe naturelle ou technologique ;
- Sur proposition** de la directrice des services du Cabinet ;

ARRÊTE

Article 1 :

La liste des arrêtés portant reconnaissance de l'état de catastrophe naturelle ou technologique concernant le département de l'Ariège est annexée au présent arrêté.

Article 2 :

Cette liste sera mise à jour dès lors qu'un nouvel arrêté portant reconnaissance de l'état de catastrophe naturelle ou technologique sur le département sera publié au journal officiel.

Article 3 :

L'obligation d'information prévue au IV de l'article L.125-5 du code de l'environnement, s'applique pour l'ensemble des arrêtés portant reconnaissance de l'état de catastrophe naturelle ou technologique sur le territoire de la commune dans lequel se situe le bien. Ceux-ci sont consultables en préfecture, sous-préfecture et mairie concernée.

Article 4 :

Le présent arrêté est adressé à la chambre départementale des notaires.

Il sera affiché en mairie. Il est publié au recueil des actes administratifs de l'État dans le département et sur le site internet de la préfecture.

Article 5 :

Le présent arrêté peut, dans un délai de deux mois à compter de sa publication, faire l'objet d'un recours contentieux auprès du Tribunal administratif de Toulouse.

Article 6 :

Le secrétaire général de la préfecture, la directrice des services du Cabinet, les sous-préfets d'arrondissement, les chefs de services régionaux et départementaux ainsi que les maires du département sont chargés de l'application du présent arrêté.

Fait à Foix, le 24 mai 2018

Pour la préfète et par délégation,
le secrétaire général

signé

Christophe HERIARD

Arrêtés de catastrophe naturelles pour le département ARIEGE (Midi-Pyrénées)

Insee	Commune	Risque	Date début	Date fin	Date arrêté	Date JO
001	AIGUES-JUNTES	tempête	06/11/1982	10/11/1982	18/11/1982	19/11/1982
002	AIGUES-VIVES	tempête	06/11/1982	10/11/1982	18/11/1982	19/11/1982
002	AIGUES-VIVES	inondations, coulées de boue et effets exceptionnels dus aux précipitations	22/01/1992	25/01/1992	15/07/1992	24/09/1992
002	AIGUES-VIVES	inondations et coulées de boue	30/11/1996	01/12/1996	03/11/1997	16/11/1997
003	AIGUILLON (L')	tempête	06/11/1982	10/11/1982	18/11/1982	19/11/1982
003	AIGUILLON (L')	inondations, coulées de boue et effets exceptionnels dus aux précipitations	22/01/1992	25/01/1992	15/07/1992	24/09/1992
003	AIGUILLON (L')	inondations et coulées de boue	11/06/2008	11/06/2008	13/03/2009	18/03/2009
003	AIGUILLON (L')	mouvements de terrain différentiels consécutifs à la sécheresse et à la réhydratation des sols	01/07/2009	30/09/2009	13/12/2010	13/01/2011
003	AIGUILLON (L')	inondations et coulées de boue	03/09/2011	04/09/2011	12/12/2011	15/12/2011
003	AIGUILLON (L')	inondations et coulées de boue	13/06/2014	15/01/2014	04/11/2014	07/11/2014
004	ALBIES	tempête	06/11/1982	10/11/1982	18/11/1982	19/11/1982
004	ALBIES	inondations, coulées de boue et effets exceptionnels dus aux précipitations	22/01/1992	25/01/1992	15/07/1992	24/09/1992
005	ALEU	tempête	06/11/1982	10/11/1982	18/11/1982	19/11/1982
005	ALEU	inondations, coulées de boue et effets exceptionnels dus aux précipitations	22/01/1992	25/01/1992	15/07/1992	24/09/1992
005	ALEU	inondations et coulées de boue	24/01/2014	25/01/2014	07/07/2014	09/07/2014
006	ALLIAT	tempête	06/11/1982	10/11/1982	18/11/1982	19/11/1982
006	ALLIAT	inondations, coulées de boue et effets exceptionnels dus aux précipitations	22/01/1992	25/01/1992	15/07/1992	24/09/1992
007	ALLIERES	tempête	06/11/1982	10/11/1982	18/11/1982	19/11/1982
007	ALLIERES	inondations, coulées de boue et effets exceptionnels dus aux précipitations	22/01/1992	25/01/1992	15/07/1992	24/09/1992
008	ALOS	tempête	06/11/1982	10/11/1982	18/11/1982	19/11/1982
008	ALOS	inondations, coulées de boue et effets exceptionnels dus aux précipitations	22/01/1992	25/01/1992	15/07/1992	24/09/1992
009	ALZEN	tempête	06/11/1982	10/11/1982	18/11/1982	19/11/1982
009	ALZEN	inondations, coulées de boue et effets exceptionnels dus aux précipitations	22/01/1992	25/01/1992	15/07/1992	24/09/1992
009	ALZEN	inondations, coulées de boue et effets exceptionnels dus aux précipitations	25/05/2007	25/05/2007	03/07/2007	10/07/2007
009	ALZEN	inondations, coulées de boue et effets exceptionnels dus aux précipitations	10/06/2008	10/06/2008	05/12/2008	10/12/2008
011	ANTRAS	tempête	06/11/1982	10/11/1982	18/11/1982	19/11/1982
011	ANTRAS	inondations, coulées de boue et effets exceptionnels dus aux précipitations	22/01/1992	25/01/1992	15/07/1992	24/09/1992
012	APPY	tempête	06/11/1982	10/11/1982	18/11/1982	19/11/1982
012	APPY	inondations, coulées de boue et effets exceptionnels dus aux précipitations	22/01/1992	25/01/1992	15/07/1992	24/09/1992
013	ARABAUX	tempête	06/11/1982	10/11/1982	18/11/1982	19/11/1982
013	ARABAUX	inondations, coulées de boue et effets exceptionnels dus aux précipitations	22/01/1992	25/01/1992	15/07/1992	24/09/1992

Mise à jour le
15/05/2018

Arrêtés de catastrophe naturelles pour le département ARIEGE (Midi-Pyrénées)

Insee	Commune	Risque	Date début	Date fin	Date arrêté	Date JO
014	ARGEIN	tempête	06/11/1982	10/11/1982	18/11/1982	19/11/1982
014	ARGEIN	inondations, coulées de boue et effets exceptionnels dus aux précipitations	22/01/1992	25/01/1992	15/07/1992	24/09/1992
014	ARGEIN	inondations et coulées de boue	04/10/1992	06/10/1992	19/03/1993	28/03/1993
014	ARGEIN	inondations et coulées de boue	25/02/2015	27/02/2015	05/06/2015	07/06/2015
015	ARIGNAC	tempête	06/11/1982	10/11/1982	18/11/1982	19/11/1982
015	ARIGNAC	inondations, coulées de boue et effets exceptionnels dus aux précipitations	22/01/1992	25/01/1992	15/07/1992	24/09/1992
016	ARNAVE	tempête	06/11/1982	10/11/1982	18/11/1982	19/11/1982
016	ARNAVE	inondations, coulées de boue et effets exceptionnels dus aux précipitations	22/01/1992	25/01/1992	15/07/1992	24/09/1992
017	ARRIEN EN BETHMALE	tempête	06/11/1982	10/11/1982	18/11/1982	19/11/1982
017	ARRIEN EN BETHMALE	inondations, coulées de boue et effets exceptionnels dus aux précipitations	22/01/1992	25/01/1992	15/07/1992	24/09/1992
018	ARROUT	tempête	06/11/1982	10/11/1982	18/11/1982	19/11/1982
018	ARROUT	inondations, coulées de boue et effets exceptionnels dus aux précipitations	22/01/1992	25/01/1992	15/07/1992	24/09/1992
019	ARTIGAT	tempête	06/11/1982	10/11/1982	18/11/1982	19/11/1982
019	ARTIGAT	inondations et coulées de boue	15/05/1990	15/05/1990	07/12/1990	19/12/1990
019	ARTIGAT	inondations et coulées de boue	18/05/1990	18/05/1990	07/12/1990	19/12/1990
019	ARTIGAT	inondations et coulées de boue	24/05/1990	24/05/1990	07/12/1990	19/12/1990
019	ARTIGAT	inondations, coulées de boue et effets exceptionnels dus aux précipitations	22/01/1992	25/01/1992	15/07/1992	24/09/1992
019	ARTIGAT	inondations et coulées de boue	21/09/1993	25/09/1993	29/11/1993	15/12/1993
019	ARTIGAT	mouvements de terrain différentiels consécutifs à la sécheresse et à la réhydratation des sols	01/01/1992	31/12/1997	16/04/1999	02/05/1999
019	ARTIGAT	inondations et coulées de boue	10/06/2000	10/06/2000	25/09/2000	07/10/2000
019	ARTIGAT	inondations et coulées de boue	11/06/2000	11/06/2000	25/09/2000	07/10/2000
019	ARTIGAT	mouvements de terrain différentiels consécutifs à la sécheresse et à la réhydratation des sols	01/05/1989	30/09/1990	24/02/2003	09/03/2003
019	ARTIGAT	mouvements de terrain différentiels consécutifs à la sécheresse et à la réhydratation des sols	01/01/2002	30/06/2002	24/02/2003	09/03/2003
019	ARTIGAT	mouvements de terrain différentiels consécutifs à la sécheresse et à la réhydratation des sols	01/07/2003	30/09/2003	25/08/2004	26/08/2004
019	ARTIGAT	inondations, coulées de boue et effets exceptionnels dus aux précipitations	25/05/2007	25/05/2007	03/07/2007	10/07/2007
019	ARTIGAT	mouvements de terrain différentiels consécutifs à la sécheresse et à la réhydratation des sols	01/04/2012	20/09/2012	21/05/2013	25/05/2013
020	ARTIGUES	tempête	06/11/1982	10/11/1982	18/11/1982	19/11/1982
020	ARTIGUES	inondations, coulées de boue et effets exceptionnels dus aux précipitations	22/01/1992	25/01/1992	15/07/1992	24/09/1992
021	ARTIX	tempête	06/11/1982	10/11/1982	18/11/1982	19/11/1982
021	ARTIX	inondations, coulées de boue et effets exceptionnels dus aux précipitations	22/01/1992	25/01/1992	15/07/1992	24/09/1992
022	ARVIGNA	tempête	06/11/1982	10/11/1982	18/11/1982	19/11/1982

Mise à jour le
15/05/2018

Arrêtés de catastrophe naturelles pour le département ARIEGE (Midi-Pyrénées)

Insee	Commune	Risque	Date début	Date fin	Date arrêté	Date JO
022	ARVIGNA	inondations, coulées de boue et effets exceptionnels dus aux précipitations	22/01/1992	25/01/1992	15/07/1992	24/09/1992
022	ARVIGNA	inondations et coulées de boue	02/08/1999	02/08/1999	29/11/1999	04/12/1999
022	ARVIGNA	inondations et coulées de boue	04/08/1999	04/08/1999	29/11/1999	04/12/1999
023	ASCOU	tempête	06/11/1982	10/11/1982	18/11/1982	19/11/1982
023	ASCOU	inondations, coulées de boue et effets exceptionnels dus aux précipitations	22/01/1992	25/01/1992	15/07/1992	24/09/1992
024	ASTON	tempête	06/11/1982	10/11/1982	18/11/1982	19/11/1982
024	ASTON	inondations, coulées de boue et effets exceptionnels dus aux précipitations	22/01/1992	25/01/1992	15/07/1992	24/09/1992
025	AUCAZEIN	tempête	06/11/1982	10/11/1982	18/11/1982	19/11/1982
025	AUCAZEIN	inondations, coulées de boue et effets exceptionnels dus aux précipitations	22/01/1992	25/01/1992	15/07/1992	24/09/1992
025	AUCAZEIN	inondations et coulées de boue	16/08/2013	16/08/2013	21/11/2013	23/11/2013
026	AUDRESSEIN	tempête	06/11/1982	10/11/1982	18/11/1982	19/11/1982
026	AUDRESSEIN	inondations, coulées de boue et effets exceptionnels dus aux précipitations	22/01/1992	25/01/1992	15/07/1992	24/09/1992
027	AUGIREIN	tempête	06/11/1982	10/11/1982	18/11/1982	19/11/1982
027	AUGIREIN	inondations, coulées de boue et effets exceptionnels dus aux précipitations	22/01/1992	25/01/1992	15/07/1992	24/09/1992
027	AUGIREIN	inondations et coulées de boue	04/10/1992	06/10/1992	19/03/1993	28/03/1993
028	AULOS	tempête	06/11/1982	10/11/1982	18/11/1982	19/11/1982
028	AULOS	inondations, coulées de boue et effets exceptionnels dus aux précipitations	22/01/1992	25/01/1992	15/07/1992	24/09/1992
029	AULUS LES BAINS	tempête	06/11/1982	10/11/1982	18/11/1982	19/11/1982
029	AULUS LES BAINS	inondations, coulées de boue et effets exceptionnels dus aux précipitations	22/01/1992	25/01/1992	15/07/1992	24/09/1992
029	AULUS LES BAINS	inondations et coulées de boue	04/10/1992	06/10/1992	19/03/1993	28/03/1993
029	AULUS LES BAINS	inondations et coulées de boue	04/10/1992	06/10/1992	23/06/1993	08/07/1993
029	AULUS LES BAINS	inondations et coulées de boue	23/01/2014	25/01/2014	07/07/2014	09/07/2014
030	AUZAT	Mouvement de terrain-chûte de blocs	09/02/2006	09/02/2006	10/11/2006	23/11/2006
030	AUZAT	tempête	06/11/1982	10/11/1982	18/11/1982	19/11/1982
030	AUZAT	inondations, coulées de boue et effets exceptionnels dus aux précipitations	22/01/1992	25/01/1992	15/07/1992	24/09/1992
030	AUZAT	inondations et coulées de boue	06/11/2011	07/11/2011	05/04/2012	07/04/2012
031	AXIAT	tempête	06/11/1982	10/11/1982	18/11/1982	19/11/1982
031	AXIAT	inondations, coulées de boue et effets exceptionnels dus aux précipitations	22/01/1992	25/01/1992	15/07/1992	24/09/1992
031	AXIAT	Avalanche	25/01/2014	25/01/2014	04/11/2014	07/11/2014
032	AX LES THERMES	tempête	06/11/1982	10/11/1982	18/11/1982	19/11/1982
032	AX LES THERMES	inondations, coulées de boue et effets exceptionnels dus aux précipitations	22/01/1992	25/01/1992	15/07/1992	24/09/1992

Mise à jour le
15/05/2018

Arrêtés de catastrophe naturelles pour le département ARIEGE (Midi-Pyrénées)

Insee	Commune	Risque	Date début	Date fin	Date arrêté	Date JO
032	AX LES THERMES	inondations et coulées de boue	30/11/1996	01/12/1996	03/11/1997	16/11/1997
032	AX LES THERMES	séisme	18/02/1996	18/02/1996	12/03/1998	28/03/1998
032	AX LES THERMES	inondations et coulées de boue	23/01/2014	25/01/2014	02/10/2014	04/10/2014
033	BAGERT	tempête	06/11/1982	10/11/1982	18/11/1982	19/11/1982
033	BAGERT	inondations, coulées de boue et effets exceptionnels dus aux précipitations	22/01/1992	25/01/1992	15/07/1992	24/09/1992
034	BALACET	tempête	06/11/1982	10/11/1982	18/11/1982	19/11/1982
034	BALACET	inondations, coulées de boue et effets exceptionnels dus aux précipitations	22/01/1992	25/01/1992	15/07/1992	24/09/1992
035	BALAGUERES	tempête	06/11/1982	10/11/1982	18/11/1982	19/11/1982
035	BALAGUERES	inondations, coulées de boue et effets exceptionnels dus aux précipitations	22/01/1992	25/01/1992	15/07/1992	24/09/1992
035	BALAGUERES	inondations, coulées de boue et effets exceptionnels dus aux précipitations	04/10/1992	06/10/1992	19/03/1993	28/03/1993
037	BARJAC	tempête	06/11/1982	10/11/1982	18/11/1982	19/11/1982
037	BARJAC	inondations, coulées de boue et effets exceptionnels dus aux précipitations	22/01/1992	25/01/1992	15/07/1992	24/09/1992
038	BASTIDE DE BESPLAS (LA)	tempête	06/11/1982	10/11/1982	18/11/1982	19/11/1982
038	BASTIDE DE BESPLAS (LA)	inondations, coulées de boue et effets exceptionnels dus aux précipitations	22/01/1992	25/01/1992	15/07/1992	24/09/1992
038	BASTIDE DE BESPLAS (LA)	inondations et coulées de boue	21/09/1993	25/09/1993	29/11/1993	15/12/1993
038	BASTIDE DE BESPLAS (LA)	inondations et coulées de boue	10/06/2000	10/06/2000	25/09/2000	07/10/2000
038	BASTIDE DE BESPLAS (LA)	inondations et coulées de boue	11/06/2000	11/06/2000	25/09/2000	07/10/2000
039	BASTIDE DE BOUSIGNAC (LA)	tempête	06/11/1982	10/11/1982	18/11/1982	19/11/1982
039	BASTIDE DE BOUSIGNAC (LA)	inondations, coulées de boue et effets exceptionnels dus aux précipitations	22/01/1992	25/01/1992	15/07/1992	24/09/1992
039	BASTIDE DE BOUSIGNAC (LA)	inondations et coulées de boue	02/08/1999	02/08/1999	07/02/2000	26/02/2000
040	BASTIDE DE LORDAT (LA)	tempête	06/11/1982	10/11/1982	18/11/1982	19/11/1982
040	BASTIDE DE LORDAT (LA)	inondations, coulées de boue et effets exceptionnels dus aux précipitations	22/01/1992	25/01/1992	15/07/1992	24/09/1992
041	BASTIDE DU SALAT (LA)	tempête	06/11/1982	10/11/1982	18/11/1982	19/11/1982
041	BASTIDE DU SALAT (LA)	Sécheresse	01/07/2003	30/09/2003	30/03/2006	02/04/2006
041	BASTIDE DU SALAT (LA)	inondations, coulées de boue et effets exceptionnels dus aux précipitations	22/01/1992	25/01/1992	15/07/1992	24/09/1992
042	BASTIDE DE SEROU (LA)	Sécheresse	01/07/2003	30/09/2003	30/03/2006	02/04/2006
042	BASTIDE DE SEROU (LA)	tempête	06/11/1982	10/11/1982	18/11/1982	19/11/1982
042	BASTIDE DE SEROU (LA)	inondations, coulées de boue et effets exceptionnels dus aux précipitations	22/01/1992	25/01/1992	15/07/1992	24/09/1992
042	BASTIDE DE SEROU (LA)	inondations et coulées de boue	10/06/2000	10/06/2000	25/09/2000	07/10/2000
042	BASTIDE DE SEROU (LA)	inondations, coulées de boue et effets exceptionnels dus aux précipitations	25/05/2007	25/05/2007	03/07/2007	10/07/2007
042	BASTIDE DE SEROU (LA)	inondations, coulées de boue et effets exceptionnels dus aux précipitations	10/06/2008	10/06/2008	05/12/2008	10/12/2008

Mise à jour le
15/05/2018

Arrêtés de catastrophe naturelles pour le département ARIEGE (Midi-Pyrénées)

Insee	Commune	Risque	Date début	Date fin	Date arrêté	Date JO
043	BASTIDE SUR L'HERS (LA)	tempête	06/11/1982	10/11/1982	18/11/1982	19/11/1982
043	BASTIDE SUR L'HERS (LA)	inondations, coulées de boue et effets exceptionnels dus aux précipitations	22/01/1992	25/01/1992	15/07/1992	24/09/1992
043	BASTIDE SUR L'HERS (LA)	inondations et coulées de boue	13/06/2014	15/06/2014	04/11/2014	07/11/2014
044	BAU LOU	tempête	06/11/1982	10/11/1982	18/11/1982	19/11/1982
044	BAU LOU	inondations, coulées de boue et effets exceptionnels dus aux précipitations	22/01/1992	25/01/1992	15/07/1992	24/09/1992
045	BEDEILHAC-AYNAT	tempête	06/11/1982	10/11/1982	18/11/1982	19/11/1982
045	BEDEILHAC-AYNAT	inondations, coulées de boue et effets exceptionnels dus aux précipitations	22/01/1992	25/01/1992	15/07/1992	24/09/1992
045	BEDEILHAC-AYNAT	inondations et coulées de boue	23/01/2014	25/01/2014	02/10/2014	04/10/2014
046	BEDEILLE	tempête	06/11/1982	10/11/1982	18/11/1982	19/11/1982
046	BEDEILLE	inondations, coulées de boue et effets exceptionnels dus aux précipitations	22/01/1992	25/01/1992	15/07/1992	24/09/1992
046	BEDEILLE	inondations et coulées de boue	10/06/2000	10/06/2000	25/09/2000	07/10/2000
046	BEDEILLE	inondations et coulées de boue	11/06/2000	11/06/2000	25/09/2000	07/10/2000
047	BELESTA	tempête	06/11/1982	10/11/1982	18/11/1982	19/11/1982
047	BELESTA	inondations, coulées de boue et effets exceptionnels dus aux précipitations	22/01/1992	25/01/1992	15/07/1992	24/09/1992
047	BELESTA	séisme	18/02/1996	18/02/1996	19/09/1997	11/10/1997
047	BELESTA	mouvements de terrain différentiels consécutifs à la sécheresse et à la réhydratation des sols	01/05/1996	31/08/1997	15/07/1998	29/07/1998
047	BELESTA	inondations, coulées de boue et effets exceptionnels dus aux précipitations	10/06/2008	11/06/2008	05/12/2008	10/12/2008
047	BELESTA	inondations et coulées de boue	05/11/2011	07/11/2011	21/12/2011	03/01/2012
047	BELESTA	inondations et coulées de boue	13/06/2014	15/06/2014	04/11/2014	07/11/2014
047	BELESTA	mouvements de terrain différentiels consécutifs à la sécheresse et à la réhydratation des sols	01/04/2015	30/09/2015	22/11/2016	27/12/2016
047	BELESTA	mouvements de terrain différentiels consécutifs à la sécheresse et à la réhydratation des sols	01/07/2016	30/09/2016	25/07/2017	01/09/2017
048	BELLOC	tempête	06/11/1982	10/11/1982	18/11/1982	19/11/1982
048	BELLOC	inondations, coulées de boue et effets exceptionnels dus aux précipitations	22/01/1992	25/01/1992	15/07/1992	24/09/1992
048	BELLOC	inondations et coulées de boue	14/06/2000	15/06/2000	06/11/2000	22/11/2000
049	BENAC	tempête	06/11/1982	10/11/1982	18/11/1982	19/11/1982
049	BENAC	inondations, coulées de boue et effets exceptionnels dus aux précipitations	22/01/1992	25/01/1992	15/07/1992	24/09/1992
050	BENAGUES	tempête	06/11/1982	10/11/1982	18/11/1982	19/11/1982
050	BENAGUES	inondations, coulées de boue et effets exceptionnels dus aux précipitations	22/01/1992	25/01/1992	15/07/1992	24/09/1992
050	BENAGUES	inondations et coulées de boue	30/11/1996	01/12/1996	03/11/1997	16/11/1997
050	BENAGUES	mouvements de terrain différentiels consécutifs à la sécheresse et à la réhydratation des sols	01/07/2003	30/09/2003	25/08/2004	26/08/2004
050	BENAGUES	mouvements de terrain différentiels consécutifs à la sécheresse et à la réhydratation des sols	01/07/2016	30/09/2016	25/07/2017	01/09/2017

Mise à jour le
15/05/2018

Arrêtés de catastrophe naturelles pour le département ARIEGE (Midi-Pyrénées)

Insee	Commune	Risque	Date début	Date fin	Date arrêté	Date JO
051	BENAIX					
051	BENAIX	tempête	06/11/1982	10/11/1982	18/11/1982	19/11/1982
051	BENAIX	inondations, coulées de boue et effets exceptionnels dus aux précipitations	22/01/1992	25/01/1992	15/07/1992	24/09/1992
051	BENAIX	mouvements de terrain	24/01/2014	26/01/2014	29/12/2014	06/01/2015
052	BESSET	tempête	06/11/1982	10/11/1982	18/11/1982	19/11/1982
052	BESSET	inondations, coulées de boue et effets exceptionnels dus aux précipitations	22/01/1992	25/01/1992	15/07/1992	24/09/1992
052	BESSET	inondations et coulées de boue	02/08/1999	02/08/1999	29/11/1999	04/12/1999
053	BESTIAC	tempête	06/11/1982	10/11/1982	18/11/1982	19/11/1982
053	BESTIAC	inondations, coulées de boue et effets exceptionnels dus aux précipitations	22/01/1992	25/01/1992	15/07/1992	24/09/1992
054	BETCHAT	tempête	06/11/1982	10/11/1982	18/11/1982	19/11/1982
054	BETCHAT	sécheresse	01/07/2003	30/09/2003	30/03/2006	02/04/2006
054	BETCHAT	inondations, coulées de boue et effets exceptionnels dus aux précipitations	22/01/1992	25/01/1992	15/07/1992	24/09/1992
054	BETCHAT	inondations et coulées de boue	10/06/2000	10/06/2000	25/09/2000	07/10/2000
054	BETCHAT	inondations et coulées de boue	11/06/2000	11/06/2000	25/09/2000	07/10/2000
055	BETHMALE	tempête	06/11/1982	10/11/1982	18/11/1982	19/11/1982
055	BETHMALE	inondations, coulées de boue et effets exceptionnels dus aux précipitations	22/01/1992	25/01/1992	15/07/1992	24/09/1992
056	BEZAC	tempête	06/11/1982	10/11/1982	18/11/1982	19/11/1982
056	BEZAC	inondations, coulées de boue et effets exceptionnels dus aux précipitations	22/01/1992	25/01/1992	15/07/1992	24/09/1992
057	BIERT	tempête	06/11/1982	10/11/1982	18/11/1982	19/11/1982
057	BIERT	inondations, coulées de boue et effets exceptionnels dus aux précipitations	22/01/1992	25/01/1992	15/07/1992	24/09/1992
057	BIERT	séisme	18/02/1996	18/02/1996	01/10/1996	17/10/1996
058	BOMPAS	tempête	06/11/1982	10/11/1982	18/11/1982	19/11/1982
058	BOMPAS	inondations, coulées de boue et effets exceptionnels dus aux précipitations	22/01/1992	25/01/1992	15/07/1992	24/09/1992
059	BONAC IRAZEIN	tempête	06/11/1982	10/11/1982	18/11/1982	19/11/1982
059	BONAC IRAZEIN	inondations, coulées de boue et effets exceptionnels dus aux précipitations	22/01/1992	25/01/1992	15/07/1992	24/09/1992
059	BONAC IRAZEIN	inondations et coulées de boue	04/10/1992	06/10/1992	19/03/1993	28/03/1993
060	BONNAC	tempête	06/11/1982	10/11/1982	18/11/1982	19/11/1982
060	BONNAC	inondations, coulées de boue et effets exceptionnels dus aux précipitations	22/01/1992	25/01/1992	15/07/1992	24/09/1992
060	BONNAC	inondations et coulées de boue	30/11/1996	01/12/1996	03/11/1997	16/11/1997
060	BONNAC	mouvements de terrain différentiels consécutifs à la sécheresse et à la réhydratation des sols	01/07/2003	30/09/2003	27/05/2005	31/05/2005
061	LES BORDES SUR ARIZE	tempête	06/11/1982	10/11/1982	18/11/1982	19/11/1982

Mise à jour le
15/05/2018

Arrêtés de catastrophe naturelles pour le département ARIEGE (Midi-Pyrénées)

Insee	Commune	Risque	Date début	Date fin	Date arrêté	Date JO
061	LES BORDES SUR ARIZE	inondations, coulées de boue et effets exceptionnels dus aux précipitations	22/01/1992	25/01/1992	15/07/1992	24/09/1992
061	LES BORDES SUR ARIZE	inondations et coulées de boue	21/09/1993	25/09/1993	29/11/1993	15/12/1993
061	LES BORDES SUR ARIZE	inondations et coulées de boue	10/06/2000	10/06/2000	25/09/2000	07/10/2000
061	LES BORDES SUR ARIZE	inondations et coulées de boue	11/06/2000	11/06/2000	25/09/2000	07/10/2000
061	LES BORDES SUR ARIZE	mouvements de terrain différentiels consécutifs à la sécheresse et à la réhydratation des sols	01/05/1989	31/12/1990	27/12/2000	29/12/2000
061	LES BORDES SUR ARIZE	inondations, coulées de boue et effets exceptionnels dus aux précipitations	16/04/2007	16/04/2007	03/07/2007	10/07/2007
061	LES BORDES SUR ARIZE	inondations, coulées de boue et effets exceptionnels dus aux précipitations	25/05/2007	25/05/2007	03/07/2007	10/07/2007
062	BORDES SUR LEZ (LES)	tempête	06/11/1982	10/11/1982	18/11/1982	19/11/1982
062	BORDES SUR LEZ (LES)	inondations, coulées de boue et effets exceptionnels dus aux précipitations	22/01/1992	25/01/1992	15/07/1992	24/09/1992
062	BORDES SUR LEZ (LES)	inondations et coulées de boue	04/10/1992	06/10/1992	19/03/1993	28/03/1993
063	BOSC (LE)	tempête	06/11/1982	10/11/1982	18/11/1982	19/11/1982
063	BOSC (LE)	inondations, coulées de boue et effets exceptionnels dus aux précipitations	22/01/1992	25/01/1992	15/07/1992	24/09/1992
063	BOSC (LE)	inondations, coulées de boue et effets exceptionnels dus aux précipitations	28/06/2006	28/06/2006	03/07/2007	10/07/2007
064	BOUAN	tempête	06/11/1982	10/11/1982	18/11/1982	19/11/1982
064	BOUAN	inondations, coulées de boue et effets exceptionnels dus aux précipitations	22/01/1992	25/01/1992	15/07/1992	24/09/1992
064	BOUAN	inondations et coulées de boue	14/06/2000	15/06/2000	06/11/2000	22/11/2000
065	BOUSSENAC	tempête	06/11/1982	10/11/1982	18/11/1982	19/11/1982
065	BOUSSENAC	inondations, coulées de boue et effets exceptionnels dus aux précipitations	22/01/1992	25/01/1992	15/07/1992	24/09/1992
066	BRASSAC	tempête	06/11/1982	10/11/1982	18/11/1982	19/11/1982
066	BRASSAC	inondations, coulées de boue et effets exceptionnels dus aux précipitations	22/01/1992	25/01/1992	15/07/1992	24/09/1992
067	BRIE	tempête	06/11/1982	10/11/1982	18/11/1982	19/11/1982
067	BRIE	inondations, coulées de boue et effets exceptionnels dus aux précipitations	22/01/1992	25/01/1992	15/07/1992	24/09/1992
067	BRIE	mouvements de terrain différentiels consécutifs à la sécheresse et à la réhydratation des sols	01/04/2016	30/09/2016	25/07/2017	01/09/2017
068	BURRET	tempête	06/11/1982	10/11/1982	18/11/1982	19/11/1982
068	BURRET	inondations, coulées de boue et effets exceptionnels dus aux précipitations	22/01/1992	25/01/1992	15/07/1992	24/09/1992
069	BUZAN	tempête	06/11/1982	10/11/1982	18/11/1982	19/11/1982
069	BUZAN	inondations, coulées de boue et effets exceptionnels dus aux précipitations	22/01/1992	25/01/1992	15/07/1992	24/09/1992
070	CABANNES (LES)	tempête	06/11/1982	10/11/1982	18/11/1982	19/11/1982
070	CABANNES (LES)	inondations, coulées de boue et effets exceptionnels dus aux précipitations	22/01/1992	25/01/1992	15/07/1992	24/09/1992
071	CADARCEY	tempête	06/11/1982	10/11/1982	18/11/1982	19/11/1982
071	CADARCEY	inondations, coulées de boue et effets exceptionnels dus aux précipitations	22/01/1992	25/01/1992	15/07/1992	24/09/1992

Mise à jour le
15/05/2018

Arrêtés de catastrophe naturelles pour le département ARIEGE (Midi-Pyrénées)

Insee	Commune	Risque	Date début	Date fin	Date arrêté	Date JO
072	CALZAN	tempête	06/11/1982	10/11/1982	18/11/1982	19/11/1982
072	CALZAN	inondations, coulées de boue et effets exceptionnels dus aux précipitations	22/01/1992	25/01/1992	15/07/1992	24/09/1992
073	CAMARADE	tempête	06/11/1982	10/11/1982	18/11/1982	19/11/1982
073	CAMARADE	inondations, coulées de boue et effets exceptionnels dus aux précipitations	22/01/1992	25/01/1992	15/07/1992	24/09/1992
074	CAMON	tempête	06/11/1982	10/11/1982	18/11/1982	19/11/1982
074	CAMON	inondations, coulées de boue et effets exceptionnels dus aux précipitations	22/01/1992	25/01/1992	15/07/1992	24/09/1992
075	CAMPAGNE SUR ARIZE	tempête	06/11/1982	10/11/1982	18/11/1982	19/11/1982
075	CAMPAGNE SUR ARIZE	inondations, coulées de boue et effets exceptionnels dus aux précipitations	22/01/1992	25/01/1992	15/07/1992	24/09/1992
075	CAMPAGNE SUR ARIZE	inondations et coulées de boue	21/09/1993	25/09/1993	29/11/1993	15/12/1993
075	CAMPAGNE SUR ARIZE	inondations et coulées de boue	03/12/1995	04/12/1995	02/02/1996	14/02/1996
075	CAMPAGNE SUR ARIZE	inondations et coulées de boue	10/06/2000	10/06/2000	25/09/2000	07/10/2000
075	CAMPAGNE SUR ARIZE	inondations et coulées de boue	11/06/2000	11/06/2000	25/09/2000	07/10/2000
075	CAMPAGNE SUR ARIZE	inondations, coulées de boue et effets exceptionnels dus aux précipitations	25/05/2007	25/05/2007	03/07/2007	10/07/2007
076	CANTE	tempête	06/11/1982	10/11/1982	18/11/1982	19/11/1982
076	CANTE	inondations et coulées de boue	21/05/1990	22/05/1990	07/12/1990	19/12/1990
076	CANTE	sécheresse	01/07/2003	30/09/2003	30/03/2006	02/04/2006
076	CANTE	inondations, coulées de boue et effets exceptionnels dus aux précipitations	22/01/1992	25/01/1992	15/07/1992	24/09/1992
076	CANTE	inondations et coulées de boue	10/06/2000	10/06/2000	25/09/2000	07/10/2000
076	CANTE	inondations et coulées de boue	08/09/2005	09/09/2005	11/04/2006	22/04/2006
076	CANTE	inondations et coulées de boue	28/05/2016	28/05/2016	26/09/2016	20/10/2016
077	CAPOULET JUNAC	tempête	06/11/1982	10/11/1982	18/11/1982	19/11/1982
077	CAPOULET JUNAC	inondations, coulées de boue et effets exceptionnels dus aux précipitations	22/01/1992	25/01/1992	15/07/1992	24/09/1992
078	CARCANIERES	tempête	06/11/1982	10/11/1982	18/11/1982	19/11/1982
078	CARCANIERES	inondations, coulées de boue et effets exceptionnels dus aux précipitations	22/01/1992	25/01/1992	15/07/1992	24/09/1992
079	CARLA BAYLE	tempête	06/11/1982	10/11/1982	18/11/1982	19/11/1982
079	CARLA BAYLE	inondations, coulées de boue et effets exceptionnels dus aux précipitations	22/01/1992	25/01/1992	15/07/1992	24/09/1992
079	CARLA BAYLE	inondations et coulées de boue	21/09/1993	25/09/1993	29/11/1993	15/12/1993
079	CARLA BAYLE	mouvements de terrain différentiels consécutifs à la sécheresse et à la réhydratation des sols	01/05/1989	31/12/1997	10/08/1998	22/08/1998
079	CARLA BAYLE	inondations et coulées de boue	10/06/2000	10/06/2000	25/09/2000	07/10/2000
079	CARLA BAYLE	mouvements de terrain différentiels consécutifs à la sécheresse et à la réhydratation des sols	01/08/2003	30/09/2003	25/08/2004	26/08/2004
079	CARLA BAYLE	inondations, coulées de boue et effets exceptionnels dus aux précipitations	25/05/2007	25/05/2007	03/07/2007	10/07/2007

Mise à jour le

15/05/2018

Arrêtés de catastrophe naturelles pour le département ARIEGE (Midi-Pyrénées)

<i>Insee</i>	<i>Commune</i>	<i>Risque</i>	<i>Date début</i>	<i>Date fin</i>	<i>Date arrêté</i>	<i>Date JO</i>
079	CARLA BAYLE	mouvements de terrain différentiels consécutifs à la sécheresse et à la réhydratation des sols	01/04/2012	30/09/2012	21/05/2013	25/05/2013
080	CARLA DE ROQUEFORT	tempête	06/11/1982	10/11/1982	18/11/1982	19/11/1982
080	CARLA DE ROQUEFORT	inondations, coulées de boue et effets exceptionnels dus aux précipitations	22/01/1992	25/01/1992	15/07/1992	24/09/1992
080	CARLA DE ROQUEFORT	inondations et coulées de boue	30/11/1996	01/12/1996	22/10/1998	13/11/1998
081	CARLARET (LE)	tempête	06/11/1982	10/11/1982	18/11/1982	19/11/1982
081	CARLARET (LE)	inondations, coulées de boue et effets exceptionnels dus aux précipitations	22/01/1992	25/01/1992	15/07/1992	24/09/1992
082	CASTELNAU DURBAN	tempête	06/11/1982	10/11/1982	18/11/1982	19/11/1982
082	CASTELNAU DURBAN	inondations, coulées de boue et effets exceptionnels dus aux précipitations	22/01/1992	25/01/1992	15/07/1992	24/09/1992
082	CASTELNAU DURBAN	inondations, coulées de boue et effets exceptionnels dus aux précipitations	10/06/2008	11/06/2008	05/12/2008	10/12/2008
083	CASTERAS	tempête	06/11/1982	10/11/1982	18/11/1982	19/11/1982
083	CASTERAS	sécheresse	01/07/2003	30/09/2003	30/03/2006	02/04/2006
083	CASTERAS	inondations, coulées de boue et effets exceptionnels dus aux précipitations	22/01/1992	25/01/1992	15/07/1992	24/09/1992
083	CASTERAS	mouvements de terrain différentiels consécutifs à la sécheresse et à la réhydratation des sols	01/07/2012	30/09/2012	21/05/2013	25/05/2013
083	CASTERAS	mouvements de terrain différentiels consécutifs à la sécheresse et à la réhydratation des sols	01/07/2016	30/09/2016	25/07/2017	01/09/2017
084	CASTEX	tempête	06/11/1982	10/11/1982	18/11/1982	19/11/1982
084	CASTEX	inondations, coulées de boue et effets exceptionnels dus aux précipitations	22/01/1992	25/01/1992	15/07/1992	24/09/1992
084	CASTEX	inondations et coulées de boue	28/05/2016	28/05/2016	26/09/2016	20/10/2016
085	CASTILLON EN COUSERANS	tempête	06/11/1982	10/11/1982	18/11/1982	19/11/1982
085	CASTILLON EN COUSERANS	inondations, coulées de boue et effets exceptionnels dus aux précipitations	22/01/1992	25/01/1992	15/07/1992	24/09/1992
085	CASTILLON EN COUSERANS	inondations et coulées de boue	04/10/1992	06/10/1992	19/03/1993	28/03/1993
086	CAUMONT	tempête	06/11/1982	10/11/1982	18/11/1982	19/11/1982
086	CAUMONT	inondations, coulées de boue et effets exceptionnels dus aux précipitations	22/01/1992	25/01/1992	15/07/1992	24/09/1992
086	CAUMONT	inondations et coulées de boue	04/10/1992	06/10/1992	19/03/1993	28/03/1993
086	CAUMONT	inondations et coulées de boue	03/12/1995	04/12/1995	02/02/1996	14/02/1996
087	CAUSSOU	tempête	06/11/1982	10/11/1982	18/11/1982	19/11/1982
087	CAUSSOU	inondations, coulées de boue et effets exceptionnels dus aux précipitations	22/01/1992	25/01/1992	15/07/1992	24/09/1992
088	CAYCHAX	tempête	06/11/1982	10/11/1982	18/11/1982	19/11/1982
088	CAYCHAX	inondations, coulées de boue et effets exceptionnels dus aux précipitations	22/01/1992	25/01/1992	15/07/1992	24/09/1992
088	CAYCHAX	inondations et coulées de boue	10/06/2000	10/06/2000	25/09/2000	07/10/2000
089	CAZALS DES BAYLES	tempête	06/11/1982	10/11/1982	18/11/1982	19/11/1982
089	CAZALS DES BAYLES	inondations, coulées de boue et effets exceptionnels dus aux précipitations	22/01/1992	25/01/1992	15/07/1992	24/09/1992

Mise à jour le
15/05/2018

Arrêtés de catastrophe naturelles pour le département ARIEGE (Midi-Pyrénées)

Insee	Commune	Risque	Date début	Date fin	Date arrêté	Date JO
090	CAZAUX	tempête	06/11/1982	10/11/1982	18/11/1982	19/11/1982
090	CAZAUX	inondations, coulées de boue et effets exceptionnels dus aux précipitations	22/01/1992	25/01/1992	15/07/1992	24/09/1992
091	CAZAVET	tempête	06/11/1982	10/11/1982	18/11/1982	19/11/1982
091	CAZAVET	inondations, coulées de boue et effets exceptionnels dus aux précipitations	22/01/1992	25/01/1992	15/07/1992	24/09/1992
091	CAZAVET	mouvements de terrain différentiels consécutifs à la sécheresse et à la réhydratation des sols	01/07/2003	30/09/2003	07/10/2008	10/10/2008
092	CAZENAIVE SERRES ET ALLENS	tempête	06/11/1982	10/11/1982	18/11/1982	19/11/1982
092	CAZENAIVE SERRES ET ALLENS	inondations, coulées de boue et effets exceptionnels dus aux précipitations	22/01/1992	25/01/1992	15/07/1992	24/09/1992
092	CAZENAIVE SERRES ET ALLENS	éboulements rocheux	06/05/1995	06/05/1995	08/01/1996	28/01/1996
092	CAZENAIVE SERRES ET ALLENS	inondations et coulées de boue	14/06/2000	15/06/2000	06/11/2000	22/11/2000
093	CELLES	tempête	06/11/1982	10/11/1982	18/11/1982	19/11/1982
093	CELLES	inondations, coulées de boue et effets exceptionnels dus aux précipitations	22/01/1992	25/01/1992	15/07/1992	24/09/1992
093	CELLES	inondations et coulées de boue	30/11/1996	01/12/1996	15/07/1998	29/07/1998
094	CERIZOLS	tempête	06/11/1982	10/11/1982	18/11/1982	19/11/1982
094	CERIZOLS	inondations, coulées de boue et effets exceptionnels dus aux précipitations	22/01/1992	25/01/1992	15/07/1992	24/09/1992
094	CERIZOLS	mouvements de terrain différentiels consécutifs à la sécheresse et à la réhydratation des sols	01/08/1996	31/12/1998	22/06/1999	14/07/1999
094	CERIZOLS	inondations et coulées de boue	10/06/2000	10/06/2000	25/09/2000	07/10/2000
094	CERIZOLS	inondations et coulées de boue	11/06/2000	11/06/2000	25/09/2000	07/10/2000
095	CESCAU	tempête	06/11/1982	10/11/1982	18/11/1982	19/11/1982
095	CESCAU	inondations, coulées de boue et effets exceptionnels dus aux précipitations	22/01/1992	25/01/1992	15/07/1992	24/09/1992
096	CHATEAU VERDUN	tempête	06/11/1982	10/11/1982	18/11/1982	19/11/1982
096	CHATEAU VERDUN	inondations, coulées de boue et effets exceptionnels dus aux précipitations	22/01/1992	25/01/1992	15/07/1992	24/09/1992
097	CLERMONT	tempête	06/11/1982	10/11/1982	18/11/1982	19/11/1982
097	CLERMONT	inondations et coulées de boue	18/05/1990	19/05/1990	07/12/1990	19/12/1990
097	CLERMONT	inondations, coulées de boue et effets exceptionnels dus aux précipitations	22/01/1992	25/01/1992	15/07/1992	24/09/1992
098	CONTRAZY	tempête	06/11/1982	10/11/1982	18/11/1982	19/11/1982
098	CONTRAZY	inondations, coulées de boue et effets exceptionnels dus aux précipitations	22/01/1992	25/01/1992	15/07/1992	24/09/1992
099	COS	tempête	06/11/1982	10/11/1982	18/11/1982	19/11/1982
099	COS	sécheresse	01/07/2003	30/09/2003	30/03/2006	02/04/2006
099	COS	inondations, coulées de boue et effets exceptionnels dus aux précipitations	22/01/1992	25/01/1992	15/07/1992	24/09/1992
100	COUFLENS	tempête	06/11/1982	10/11/1982	18/11/1982	19/11/1982
100	COUFLENS	inondations, coulées de boue et effets exceptionnels dus aux précipitations	22/01/1992	25/01/1992	15/07/1992	24/09/1992

Mise à jour le
15/05/2018

Arrêtés de catastrophe naturelles pour le département ARIEGE (Midi-Pyrénées)

Insee	Commune	Risque	Date début	Date fin	Date arrêté	Date JO
101	COUSSA	tempête	06/11/1982	10/11/1982	18/11/1982	19/11/1982
101	COUSSA	inondations, coulées de boue et effets exceptionnels dus aux précipitations	22/01/1992	25/01/1992	15/07/1992	24/09/1992
101	COUSSA	inondations et coulées de boue	16/06/2010	16/06/2010	29/10/2010	03/11/2010
102	COUTENS	tempête	06/11/1982	10/11/1982	18/11/1982	19/11/1982
102	COUTENS	inondations, coulées de boue et effets exceptionnels dus aux précipitations	22/01/1992	25/01/1992	15/07/1992	24/09/1992
102	COUTENS	inondations et coulées de boue	02/08/1999	02/08/1999	29/11/1999	04/12/1999
103	CRAMPAGNA	tempête	06/11/1982	10/11/1982	18/11/1982	19/11/1982
103	CRAMPAGNA	inondations, coulées de boue et effets exceptionnels dus aux précipitations	22/01/1992	25/01/1992	15/07/1992	24/09/1992
104	DALOU	tempête	06/11/1982	10/11/1982	18/11/1982	19/11/1982
104	DALOU	inondations, coulées de boue et effets exceptionnels dus aux précipitations	22/01/1992	25/01/1992	15/07/1992	24/09/1992
104	DALOU	sécheresse	01/07/2006	30/09/2006	16/10/2009	21/10/2009
104	DALOU	inondations et coulées de boue	03/09/2011	04/09/2011	12/12/2011	15/12/2011
105	DAUMAZAN SUR ARIZE	tempête	06/11/1982	10/11/1982	18/11/1982	19/11/1982
105	DAUMAZAN SUR ARIZE	sécheresse	01/07/2003	30/09/2003	30/03/2006	02/04/2006
105	DAUMAZAN SUR ARIZE	inondations, coulées de boue et effets exceptionnels dus aux précipitations	22/01/1992	25/01/1992	15/07/1992	24/09/1992
105	DAUMAZAN SUR ARIZE	inondations et coulées de boue	21/09/1993	25/09/1993	29/11/1993	15/12/1993
105	DAUMAZAN SUR ARIZE	inondations et coulées de boue	03/12/1995	04/12/1995	03/04/1996	17/04/1996
105	DAUMAZAN SUR ARIZE	mouvements de terrain différentiels consécutifs à la sécheresse et à la réhydratation des sols	01/05/1989	31/12/1994	01/10/1996	17/10/1996
105	DAUMAZAN SUR ARIZE	mouvements de terrain différentiels consécutifs à la sécheresse et à la réhydratation des sols	01/01/1995	31/12/1997	26/05/1998	11/06/1998
105	DAUMAZAN SUR ARIZE	inondations et coulées de boue	10/06/2000	10/06/2000	25/09/2000	07/10/2000
105	DAUMAZAN SUR ARIZE	inondations et coulées de boue	11/06/2000	11/06/2000	25/09/2000	07/10/2000
105	DAUMAZAN SUR ARIZE	mouvements de terrain différentiels consécutifs à la sécheresse et à la réhydratation des sols	01/01/2002	30/06/2002	03/10/2003	19/10/2003
105	DAUMAZAN SUR ARIZE	inondations, coulées de boue et effets exceptionnels dus aux précipitations	25/05/2007	25/05/2007	03/07/2007	10/07/2007
106	DREUILHE	tempête	06/11/1982	10/11/1982	18/11/1982	19/11/1982
106	DREUILHE	inondations, coulées de boue et effets exceptionnels dus aux précipitations	22/01/1992	25/01/1992	15/07/1992	24/09/1992
106	DREUILHE	inondations et coulées de boue	14/06/2000	15/06/2000	06/11/2000	22/11/2000
106	DREUILHE	inondations et coulées de boue	10/06/2007	10/06/2007	22/11/2007	25/11/2007
107	DUN	tempête	06/11/1982	10/11/1982	18/11/1982	19/11/1982
107	DUN	inondations, coulées de boue et effets exceptionnels dus aux précipitations	22/01/1992	25/01/1992	15/07/1992	24/09/1992
108	DURBAN SUR ARIZE	tempête	06/11/1982	10/11/1982	18/11/1982	19/11/1982
108	DURBAN SUR ARIZE	inondations, coulées de boue et effets exceptionnels dus aux précipitations	22/01/1992	25/01/1992	15/07/1992	24/09/1992

Mise à jour le
15/05/2018

Arrêtés de catastrophe naturelles pour le département ARIEGE (Midi-Pyrénées)

Insee	Commune	Risque	Date début	Date fin	Date arrêté	Date JO
108	DURBAN SUR ARIZE	inondations et coulées de boue	21/09/1993	25/09/1993	29/11/1993	15/12/1993
108	DURBAN SUR ARIZE	inondations et coulées de boue	03/12/1995	04/12/1995	02/02/1996	14/02/1996
108	DURBAN SUR ARIZE	inondations et coulées de boue	10/06/2000	10/06/2000	25/09/2000	07/10/2000
108	DURBAN SUR ARIZE	inondations, coulées de boue et effets exceptionnels dus aux précipitations	10/06/2008	11/06/2008	05/12/2008	10/12/2008
109	DURFORT	tempête	06/11/1982	10/11/1982	18/11/1982	19/11/1982
109	DURFORT	inondations, coulées de boue et effets exceptionnels dus aux précipitations	22/01/1992	25/01/1992	15/07/1992	24/09/1992
109	DURFORT	mouvements de terrain différentiels consécutifs à la sécheresse et à la réhydratation des sols	01/05/1989	31/08/1997	12/06/1998	01/07/1998
109	DURFORT	inondations et coulées de boue	24/06/2016	24/06/2016	26/09/2016	20/10/2016
110	ENCOURTIECH	tempête	06/11/1982	10/11/1982	18/11/1982	19/11/1982
110	ENCOURTIECH	inondations, coulées de boue et effets exceptionnels dus aux précipitations	22/01/1992	25/01/1992	15/07/1992	24/09/1992
111	ENGOMER	tempête	06/11/1982	10/11/1982	18/11/1982	19/11/1982
111	ENGOMER	inondations, coulées de boue et effets exceptionnels dus aux précipitations	22/01/1992	25/01/1992	15/07/1992	24/09/1992
111	ENGOMER	inondations et coulées de boue	04/10/1992	06/10/1992	19/03/1993	28/03/1993
111	ENGOMER	inondations et coulées de boue	17/07/2013	17/07/2013	21/11/2013	23/11/2013
111	ENGOMER	inondations et coulées de boue	23/01/2014	25/01/2014	07/07/2014	09/07/2014
113	ERCE	tempête	06/11/1982	10/11/1982	18/11/1982	19/11/1982
113	ERCE	inondations, coulées de boue et effets exceptionnels dus aux précipitations	22/01/1992	25/01/1992	15/07/1992	24/09/1992
113	ERCE	mouvements de terrain	24/12/2008	24/12/2008	16/10/2009	21/10/2009
114	ERP	tempête	06/11/1982	10/11/1982	18/11/1982	19/11/1982
114	ERP	inondations, coulées de boue et effets exceptionnels dus aux précipitations	22/01/1992	25/01/1992	15/07/1992	24/09/1992
114	ERP	inondations et coulées de boue	03/12/1995	04/12/1995	02/02/1996	14/02/1996
115	ESCLAGNE	tempête	06/11/1982	10/11/1982	18/11/1982	19/11/1982
115	ESCLAGNE	inondations, coulées de boue et effets exceptionnels dus aux précipitations	22/01/1992	25/01/1992	15/07/1992	24/09/1992
115	ESCLAGNE	inondations et coulées de boue	30/11/1996	01/12/1996	03/11/1997	16/11/1997
116	ESCOSSE	tempête	06/11/1982	10/11/1982	18/11/1982	19/11/1982
116	ESCOSSE	inondations, coulées de boue et effets exceptionnels dus aux précipitations	22/01/1992	25/01/1992	15/07/1992	24/09/1992
116	ESCOSSE	mouvements de terrain différentiels consécutifs à la sécheresse et à la réhydratation des sols	01/01/2002	30/09/2002	25/08/2004	26/08/2004
116	ESCOSSE	mouvements de terrain différentiels consécutifs à la sécheresse et à la réhydratation des sols	01/07/2003	30/09/2003	25/08/2004	26/08/2004
116	ESCOSSE	mouvements de terrain différentiels consécutifs à la sécheresse et à la réhydratation des sols	01/04/2015	30/09/2015	22/11/2016	27/12/2016
117	ESPLAS	tempête	06/11/1982	10/11/1982	18/11/1982	19/11/1982
117	ESPLAS	inondations, coulées de boue et effets exceptionnels dus aux précipitations	22/01/1992	25/01/1992	15/07/1992	24/09/1992

Mise à jour le
15/05/2018

Arrêtés de catastrophe naturelles pour le département ARIEGE (Midi-Pyrénées)

Insee	Commune	Risque	Date début	Date fin	Date arrêté	Date JO
118	ESPLAS DE SEROU	tempête	06/11/1982	10/11/1982	18/11/1982	19/11/1982
118	ESPLAS DE SEROU	inondations, coulées de boue et effets exceptionnels dus aux précipitations	22/01/1992	25/01/1992	15/07/1992	24/09/1992
119	EYCHEIL					
119	EYCHEIL	tempête	06/11/1982	10/11/1982	18/11/1982	19/11/1982
119	EYCHEIL	inondations, coulées de boue et effets exceptionnels dus aux précipitations	22/01/1992	25/01/1992	15/07/1992	24/09/1992
119	EYCHEIL	inondations et coulées de boue	04/10/1992	06/10/1992	19/03/1993	28/03/1993
120	FABAS	tempête	06/11/1982	10/11/1982	18/11/1982	19/11/1982
120	FABAS	inondations, coulées de boue et effets exceptionnels dus aux précipitations	22/01/1992	25/01/1992	15/07/1992	24/09/1992
120	FABAS	séisme	18/02/1996	18/02/1996	12/03/1998	28/03/1998
120	FABAS	inondations et coulées de boue	10/06/2000	10/06/2000	25/09/2000	07/10/2000
120	FABAS	inondations et coulées de boue	11/06/2000	11/06/2000	25/09/2000	07/10/2000
120	FABAS	Sécheresse	01/07/2003	30/09/2003	06/02/2006	14/02/2006
121	FERRIERES SUR ARIEGE	tempête	06/11/1982	10/11/1982	18/11/1982	19/11/1982
121	FERRIERES SUR ARIEGE	inondations, coulées de boue et effets exceptionnels dus aux précipitations	22/01/1992	25/01/1992	15/07/1992	24/09/1992
122	FOIX	tempête	06/11/1982	10/11/1982	18/11/1982	19/11/1982
122	FOIX	inondations, coulées de boue et effets exceptionnels dus aux précipitations	22/01/1992	25/01/1992	15/07/1992	24/09/1992
122	FOIX	inondations et coulées de boue	03/12/1995	04/12/1995	02/02/1996	14/02/1996
122	FOIX	séisme	18/02/1996	18/02/1996	17/07/1996	04/09/1996
122	FOIX	inondations et coulées de boue	30/11/1996	01/12/1996	03/11/1997	16/11/1997
122	FOIX	effondrement de terrain	04/02/1999	04/02/1999	07/02/2000	26/02/2000
122	FOIX	mouvements de terrain différentiels consécutifs à la sécheresse et à la réhydratation des sols	01/05/1989	31/12/1990	01/08/2002	22/08/2002
122	FOIX	Sécheresse	01/07/2003	30/09/2003	22/11/2005	13/12/2005
122	FOIX	mouvements de terrain différentiels consécutifs à la sécheresse et à la réhydratation des sols	01/07/2009	30/09/2009	13/12/2010	13/01/2011
123	FORNEX	tempête	06/11/1982	10/11/1982	18/11/1982	19/11/1982
123	FORNEX	inondations, coulées de boue et effets exceptionnels dus aux précipitations	22/01/1992	25/01/1992	15/07/1992	24/09/1992
124	FOSSAT (LE)	tempête	06/11/1982	10/11/1982	18/11/1982	19/11/1982
124	FOSSAT (LE)	inondations, coulées de boue et effets exceptionnels dus aux précipitations	22/01/1992	25/01/1992	15/07/1992	24/09/1992
124	FOSSAT (LE)	inondations et coulées de boue	10/06/2000	10/06/2000	25/09/2000	07/10/2000
124	FOSSAT (LE)	inondations et coulées de boue	11/06/2000	11/06/2000	25/09/2000	07/10/2000
124	FOSSAT (LE)	mouvements de terrain différentiels consécutifs à la sécheresse et à la réhydratation des sols	01/05/1989	30/09/1990	24/02/2003	09/03/2003
124	FOSSAT (LE)	mouvements de terrain différentiels consécutifs à la sécheresse et à la réhydratation des sols	01/03/1992	30/06/1992	24/02/2003	09/03/2003

Mise à jour le
15/05/2018

Arrêtés de catastrophe naturelles pour le département ARIEGE (Midi-Pyrénées)

Insee	Commune	Risque	Date début	Date fin	Date arrêté	Date JO
124	FOSSAT (LE)	mouvements de terrain différentiels consécutifs à la sécheresse et à la réhydratation des sols	01/01/2002	30/06/2002	24/02/2003	09/03/2003
124	FOSSAT (LE)	mouvements de terrain différentiels consécutifs à la sécheresse et à la réhydratation des sols	01/07/2003	30/09/2003	25/08/2004	26/08/2004
124	FOSSAT (LE)	inondations, coulées de boue et effets exceptionnels dus aux précipitations	25/05/2007	25/05/2007	03/07/2007	10/07/2007
125	FOUGAX ET BARRINEUF	tempête	06/11/1982	10/11/1982	18/11/1982	19/11/1982
125	FOUGAX ET BARRINEUF	inondations, coulées de boue et effets exceptionnels dus aux précipitations	22/01/1992	25/01/1992	15/07/1992	24/09/1992
125	FOUGAX ET BARRINEUF	inondations et coulées de boue	30/11/1996	01/12/1996	03/11/1997	16/11/1997
125	FOUGAX ET BARRINEUF	inondations, coulées de boue et effets exceptionnels dus aux précipitations	11/06/2008	11/06/2008	05/12/2008	10/12/2008
125	FOUGAX ET BARRINEUF	inondations et coulées de boue	13/06/2014	15/06/2014	04/11/2014	07/11/2014
126	FREYCHENET	tempête	06/11/1982	10/11/1982	18/11/1982	19/11/1982
126	FREYCHENET	inondations, coulées de boue et effets exceptionnels dus aux précipitations	22/01/1992	25/01/1992	15/07/1992	24/09/1992
127	GABRE	tempête	06/11/1982	10/11/1982	18/11/1982	19/11/1982
127	GABRE	glissement de terrain	27/04/1988	27/04/1988	02/08/1988	13/08/1988
127	GABRE	inondations, coulées de boue et effets exceptionnels dus aux précipitations	22/01/1992	25/01/1992	15/07/1992	24/09/1992
127	GABRE	inondations et coulées de boue	10/06/2000	10/06/2000	25/09/2000	07/10/2000
127	GABRE	Sécheresse	01/07/2003	30/09/2003	22/11/2005	13/12/2005
127	GABRE	inondations, coulées de boue et effets exceptionnels dus aux précipitations	25/05/2007	25/05/2007	03/07/2007	10/07/2007
127	GABRE	mouvements de terrain différentiels consécutifs à la sécheresse et à la réhydratation des sols	01/06/2011	30/06/2011	11/07/2011	17/07/2011
128	GAJAN	tempête	06/11/1982	10/11/1982	18/11/1982	19/11/1982
128	GAJAN	inondations, coulées de boue et effets exceptionnels dus aux précipitations	22/01/1992	25/01/1992	15/07/1992	24/09/1992
129	GALEY	tempête	06/11/1982	10/11/1982	18/11/1982	19/11/1982
129	GALEY	inondations, coulées de boue et effets exceptionnels dus aux précipitations	22/01/1992	25/01/1992	15/07/1992	24/09/1992
130	GANAC	tempête	06/11/1982	10/11/1982	18/11/1982	19/11/1982
130	GANAC	inondations, coulées de boue et effets exceptionnels dus aux précipitations	22/01/1992	25/01/1992	15/07/1992	24/09/1992
131	GARANOU	tempête	06/11/1982	10/11/1982	18/11/1982	19/11/1982
131	GARANOU	inondations, coulées de boue et effets exceptionnels dus aux précipitations	22/01/1992	25/01/1992	15/07/1992	24/09/1992
131	GARANOU	inondations et coulées de boue	30/11/1996	01/12/1996	03/11/1997	16/11/1997
132	GAUDIES	tempête	06/11/1982	10/11/1982	18/11/1982	19/11/1982
132	GAUDIES	inondations, coulées de boue et effets exceptionnels dus aux précipitations	22/01/1992	25/01/1992	15/07/1992	24/09/1992
133	GENAT	tempête	06/11/1982	10/11/1982	18/11/1982	19/11/1982
133	GENAT	inondations, coulées de boue et effets exceptionnels dus aux précipitations	22/01/1992	25/01/1992	15/07/1992	24/09/1992
133	GENAT	inondations et coulées de boue	03/12/1995	04/12/1995	03/04/1996	17/04/1996

Mise à jour le

15/05/2018

Arrêtés de catastrophe naturelles pour le département ARIEGE (Midi-Pyrénées)

Insee	Commune	Risque	Date début	Date fin	Date arrêté	Date JO
134	GESTIES	tempête	06/11/1982	10/11/1982	18/11/1982	19/11/1982
134	GESTIES	inondations, coulées de boue et effets exceptionnels dus aux précipitations	22/01/1992	25/01/1992	15/07/1992	24/09/1992
135	GOULIER	tempête	06/11/1982	10/11/1982	18/11/1982	19/11/1982
135	GOULIER	inondations, coulées de boue et effets exceptionnels dus aux précipitations	22/01/1992	25/01/1992	15/07/1992	24/09/1992
135	GOULIER	inondations et coulées de boue	23/01/2014	25/01/2014	07/07/2014	09/07/2014
136	GOURBIT	tempête	06/11/1982	10/11/1982	18/11/1982	19/11/1982
136	GOURBIT	inondations, coulées de boue et effets exceptionnels dus aux précipitations	22/01/1992	25/01/1992	15/07/1992	24/09/1992
136	GOURBIT	inondations et coulées de boue	23/01/2014	25/01/2014	07/07/2014	09/07/2014
137	GUDAS	tempête	06/11/1982	10/11/1982	18/11/1982	19/11/1982
137	GUDAS	inondations, coulées de boue et effets exceptionnels dus aux précipitations	22/01/1992	25/01/1992	15/07/1992	24/09/1992
137	GUDAS	inondations et coulées de boue	03/09/2011	04/09/2011	12/12/2011	15/12/2011
138	HERM (L')	tempête	06/11/1982	10/11/1982	18/11/1982	19/11/1982
138	HERM (L')	inondations, coulées de boue et effets exceptionnels dus aux précipitations	22/01/1992	25/01/1992	15/07/1992	24/09/1992
138	HERM (L')	glissement de terrain	01/02/1996	28/02/1996	12/06/1998	01/07/1998
138	HERM (L')	mouvements de terrain	28/01/2001	28/01/2001	15/11/2001	01/12/2001
139	HOSPITALET P/L'ANDORRE (L')	tempête	06/11/1982	10/11/1982	18/11/1982	19/11/1982
139	HOSPITALET P/L'ANDORRE (L')	inondations, coulées de boue et effets exceptionnels dus aux précipitations	22/01/1992	25/01/1992	15/07/1992	24/09/1992
140	IGNAUX	tempête	06/11/1982	10/11/1982	18/11/1982	19/11/1982
140	IGNAUX	inondations, coulées de boue et effets exceptionnels dus aux précipitations	22/01/1992	25/01/1992	15/07/1992	24/09/1992
141	ILLARTEIN	tempête	06/11/1982	10/11/1982	18/11/1982	19/11/1982
141	ILLARTEIN	inondations, coulées de boue et effets exceptionnels dus aux précipitations	22/01/1992	25/01/1992	15/07/1992	24/09/1992
142	ILHAT	tempête	06/11/1982	10/11/1982	18/11/1982	19/11/1982
142	ILHAT	inondations, coulées de boue et effets exceptionnels dus aux précipitations	22/01/1992	25/01/1992	15/07/1992	24/09/1992
143	ILLIER LARAMADE	tempête	06/11/1982	10/11/1982	18/11/1982	19/11/1982
143	ILLIER LARAMADE	inondations, coulées de boue et effets exceptionnels dus aux précipitations	22/01/1992	25/01/1992	15/07/1992	24/09/1992
145	ISSARDS (LES)	tempête	06/11/1982	10/11/1982	18/11/1982	19/11/1982
145	ISSARDS (LES)	inondations, coulées de boue et effets exceptionnels dus aux précipitations	22/01/1992	25/01/1992	15/07/1992	24/09/1992
145	ISSARDS (LES)	inondations et coulées de boue	02/08/1999	02/08/1999	29/11/1999	04/12/1999
146	JUSTINIAC	tempête	06/11/1982	10/11/1982	18/11/1982	19/11/1982
146	JUSTINIAC	inondations, coulées de boue et effets exceptionnels dus aux précipitations	22/01/1992	25/01/1992	15/07/1992	24/09/1992
146	JUSTINIAC	inondations et coulées de boue	08/09/2005	09/09/2005	11/04/2006	22/04/2006

Mise à jour le
15/05/2018

Arrêtés de catastrophe naturelles pour le département ARIEGE (Midi-Pyrénées)

Insee	Commune	Risque	Date début	Date fin	Date arrêté	Date JO
147	LABATUT	tempête	06/11/1982	10/11/1982	18/11/1982	19/11/1982
147	LABATUT	inondations, coulées de boue et effets exceptionnels dus aux précipitations	22/01/1992	25/01/1992	15/07/1992	24/09/1992
147	LABATUT	inondations et coulées de boue	24/04/1994	24/04/1994	30/06/1994	09/07/1994
147	LABATUT	inondations et coulées de boue	10/06/2000	10/06/2000	25/09/2000	07/10/2000
147	LABATUT	mouvements de terrain différentiels consécutifs à la sécheresse et à la réhydratation des sols	01/07/2003	30/09/2003	27/05/2005	31/05/2005
147	LABATUT	inondations et coulées de boue	08/09/2005	09/09/2005	11/04/2006	22/04/2006
148	LACAVE	tempête	06/11/1982	10/11/1982	18/11/1982	19/11/1982
148	LACAVE	inondations, coulées de boue et effets exceptionnels dus aux précipitations	22/01/1992	25/01/1992	15/07/1992	24/09/1992
148	LACAVE	inondations et coulées de boue	04/10/1992	06/10/1992	19/03/1993	28/03/1993
149	LACOURT	tempête	06/11/1982	10/11/1982	18/11/1982	19/11/1982
149	LACOURT	inondations, coulées de boue et effets exceptionnels dus aux précipitations	22/01/1992	25/01/1992	15/07/1992	24/09/1992
150	LAGARDE	tempête	06/11/1982	10/11/1982	18/11/1982	19/11/1982
150	LAGARDE	inondations, coulées de boue et effets exceptionnels dus aux précipitations	22/01/1992	25/01/1992	15/07/1992	24/09/1992
151	LANOUX	tempête	06/11/1982	10/11/1982	18/11/1982	19/11/1982
151	LANOUX	inondations, coulées de boue et effets exceptionnels dus aux précipitations	22/01/1992	25/01/1992	15/07/1992	24/09/1992
151	LANOUX	glissement de terrain	01/06/1997	31/12/1997	18/09/1998	03/10/1998
151	LANOUX	mouvements de terrain	01/01/1991	31/12/1991	27/12/2001	18/01/2002
152	LAPEGE	tempête	06/11/1982	10/11/1982	18/11/1982	19/11/1982
152	LAPEGE	inondations, coulées de boue et effets exceptionnels dus aux précipitations	22/01/1992	25/01/1992	15/07/1992	24/09/1992
152	LAPEGE	séisme	18/02/1996	18/02/1996	12/03/1998	28/03/1998
153	LAPENNE	tempête	06/11/1982	10/11/1982	18/11/1982	19/11/1982
153	LAPENNE	inondations, coulées de boue et effets exceptionnels dus aux précipitations	22/01/1992	25/01/1992	15/07/1992	24/09/1992
153	LAPENNE	inondations et coulées de boue	02/08/1999	02/08/1999	29/11/1999	04/12/1999
154	LARBONT	tempête	06/11/1982	10/11/1982	18/11/1982	19/11/1982
154	LARBONT	inondations, coulées de boue et effets exceptionnels dus aux précipitations	22/01/1992	25/01/1992	15/07/1992	24/09/1992
155	LARCAT	tempête	06/11/1982	10/11/1982	18/11/1982	19/11/1982
155	LARCAT	inondations, coulées de boue et effets exceptionnels dus aux précipitations	22/01/1992	25/01/1992	15/07/1992	24/09/1992
156	LARNAT	tempête	06/11/1982	10/11/1982	18/11/1982	19/11/1982
156	LARNAT	inondations, coulées de boue et effets exceptionnels dus aux précipitations	22/01/1992	25/01/1992	15/07/1992	24/09/1992
157	LAROQUE D'OLMES	tempête	06/11/1982	10/11/1982	18/11/1982	19/11/1982
157	LAROQUE D'OLMES	mouvements de terrain consécutifs à la sécheresse	01/05/1989	31/10/1990	28/03/1991	17/04/1991

Mise à jour le

15/05/2018

Arrêtés de catastrophe naturelles pour le département ARIEGE (Midi-Pyrénées)

Insee	Commune	Risque	Date début	Date fin	Date arrêté	Date JO
157	LAROQUE D'OLMES	inondations, coulées de boue et effets exceptionnels dus aux précipitations	22/01/1992	25/01/1992	15/07/1992	24/09/1992
157	LAROQUE D'OLMES	séisme	18/02/1996	18/02/1996	17/07/1996	04/09/1996
157	LAROQUE D'OLMES	inondations et coulées de boue	30/11/1996	01/12/1996	03/11/1997	16/11/1997
157	LAROQUE D'OLMES	inondations et coulées de boue	14/06/2000	15/06/2000	06/11/2000	22/11/2000
157	LAROQUE D'OLMES	mouvements de terrain différentiels consécutifs à la sécheresse et à la réhydratation des sols	01/01/2008	31/03/2008	20/07/2009	23/07/2009
157	LAROQUE D'OLMES	mouvements de terrain différentiels consécutifs à la sécheresse et à la réhydratation des sols	01/07/2016	30/09/2016	25/07/2017	01/09/2017
158	LASSERRE	tempête	06/11/1982	10/11/1982	18/11/1982	19/11/1982
158	LASSERRE	inondations, coulées de boue et effets exceptionnels dus aux précipitations	22/01/1992	25/01/1992	15/07/1992	24/09/1992
158	LASSERRE	affaissement de terrain	01/08/1995	31/08/1995	17/07/1996	04/09/1996
158	LASSERRE	Sécheresse	01/07/2003	30/09/2003	06/02/2006	14/02/2006
159	LASSUR	tempête	06/11/1982	10/11/1982	18/11/1982	19/11/1982
159	LASSUR	inondations, coulées de boue et effets exceptionnels dus aux précipitations	22/01/1992	25/01/1992	15/07/1992	24/09/1992
159	LASSUR	inondations et coulées de boue	02/08/2014	02/08/2014	04/11/2014	07/11/2014
160	LAVELANET	tempête	06/11/1982	10/11/1982	18/11/1982	19/11/1982
160	LAVELANET	inondations, coulées de boue et effets exceptionnels dus aux précipitations	22/01/1992	25/01/1992	15/07/1992	24/09/1992
160	LAVELANET	inondations et coulées de boue	04/10/1992	06/10/1992	19/03/1993	28/03/1993
160	LAVELANET	séisme	18/02/1996	18/02/1996	17/07/1996	04/09/1996
160	LAVELANET	inondations et coulées de boue	28/08/1999	28/08/1999	03/03/2000	19/03/2000
160	LAVELANET	inondations et coulées de boue	14/06/2000	15/06/2000	06/11/2000	22/11/2000
160	LAVELANET	mouvements de terrain	17/04/2001	17/04/2001	15/11/2001	01/12/2001
160	LAVELANET	inondations et coulées de boue	10/06/2007	10/06/2007	22/11/2007	25/11/2007
161	LERAN	tempête	06/11/1982	10/11/1982	18/11/1982	19/11/1982
161	LERAN	inondations, coulées de boue et effets exceptionnels dus aux précipitations	22/01/1992	25/01/1992	15/07/1992	24/09/1992
161	LERAN	inondations et coulées de boue	04/10/1992	06/10/1992	19/03/1993	28/03/1993
161	LERAN	inondations et coulées de boue	30/11/1996	01/12/1996	03/11/1997	16/11/1997
162	LERCOUL	tempête	06/11/1982	10/11/1982	18/11/1982	19/11/1982
162	LERCOUL	inondations, coulées de boue et effets exceptionnels dus aux précipitations	22/01/1992	25/01/1992	15/07/1992	24/09/1992
163	LESCOUSSE	tempête	06/11/1982	10/11/1982	18/11/1982	19/11/1982
163	LESCOUSSE	inondations et coulées de boue	17/06/1988	18/06/1988	22/02/1989	03/03/1989
163	LESCOUSSE	inondations, coulées de boue et effets exceptionnels dus aux précipitations	22/01/1992	25/01/1992	15/07/1992	24/09/1992
164	LESCURE	tempête	06/11/1982	10/11/1982	18/11/1982	19/11/1982

Mise à jour le

15/05/2018

Arrêtés de catastrophe naturelles pour le département ARIEGE (Midi-Pyrénées)

Insee	Commune	Risque	Date début	Date fin	Date arrêté	Date JO
164	LESCURE	sécheresse	01/07/2003	30/09/2003	30/03/2006	02/04/2006
164	LESCURE	inondations, coulées de boue et effets exceptionnels dus aux précipitations	22/01/1992	25/01/1992	15/07/1992	24/09/1992
164	LESCURE	inondations et coulées de boue	10/06/2000	10/06/2000	25/09/2000	07/10/2000
165	LESPARROU	tempête	06/11/1982	10/11/1982	18/11/1982	19/11/1982
165	LESPARROU	inondations, coulées de boue et effets exceptionnels dus aux précipitations	22/01/1992	25/01/1992	15/07/1992	24/09/1992
165	LESPARROU	mouvements de terrain différentiels consécutifs à la sécheresse et à la réhydratation des sols	01/07/2009	30/09/2009	13/12/2010	13/01/2011
165	LESPARROU	inondations et coulées de boue	13/06/2014	15/06/2014	04/11/2014	07/11/2014
166	LEYCHERT	tempête	06/11/1982	10/11/1982	18/11/1982	19/11/1982
166	LEYCHERT	inondations, coulées de boue et effets exceptionnels dus aux précipitations	22/01/1992	25/01/1992	15/07/1992	24/09/1992
167	LEZAT SUR LEZE	tempête	06/11/1982	10/11/1982	18/11/1982	19/11/1982
167	LEZAT SUR LEZE	inondations, coulées de boue et effets exceptionnels dus aux précipitations	22/01/1992	25/01/1992	15/07/1992	24/09/1992
167	LEZAT SUR LEZE	inondations et coulées de boue	24/09/1993	25/09/1993	19/10/1993	24/10/1993
167	LEZAT SUR LEZE	mouvements de terrain différentiels consécutifs à la sécheresse et à la réhydratation des sols	01/05/1989	31/12/1997	15/07/1998	29/07/1998
167	LEZAT SUR LEZE	inondations et coulées de boue	10/06/2000	10/06/2000	25/09/2000	07/10/2000
167	LEZAT SUR LEZE	inondations et coulées de boue	11/06/2000	11/06/2000	25/09/2000	07/10/2000
167	LEZAT SUR LEZE	mouvements de terrain différentiels consécutifs à la sécheresse et à la réhydratation des sols	01/01/2002	30/06/2002	03/10/2003	19/10/2003
167	LEZAT SUR LEZE	mouvements de terrain différentiels consécutifs à la sécheresse et à la réhydratation des sols	01/07/2003	30/09/2003	27/05/2005	31/05/2005
167	LEZAT SUR LEZE	inondations, coulées de boue et effets exceptionnels dus aux précipitations	25/05/2007	25/05/2007	03/07/2007	10/07/2007
167	LEZAT SUR LEZE	mouvements de terrain différentiels consécutifs à la sécheresse et à la réhydratation des sols	01/07/2016	30/09/2016	25/07/2017	01/09/2017
168	LIEURAC	tempête	06/11/1982	10/11/1982	18/11/1982	19/11/1982
168	LIEURAC	inondations, coulées de boue et effets exceptionnels dus aux précipitations	22/01/1992	25/01/1992	15/07/1992	24/09/1992
169	LIMBRASSAC	tempête	06/11/1982	10/11/1982	18/11/1982	19/11/1982
169	LIMBRASSAC	inondations, coulées de boue et effets exceptionnels dus aux précipitations	22/01/1992	25/01/1992	15/07/1992	24/09/1992
170	LISSAC	tempête	06/11/1982	10/11/1982	18/11/1982	19/11/1982
170	LISSAC	inondations, coulées de boue et effets exceptionnels dus aux précipitations	22/01/1992	25/01/1992	15/07/1992	24/09/1992
170	LISSAC	inondations et coulées de boue	24/04/1994	24/04/1994	30/06/1994	09/07/1994
170	LISSAC	inondations et coulées de boue	10/06/2000	10/06/2000	25/09/2000	07/10/2000
170	LISSAC	inondations et coulées de boue	08/09/2005	09/09/2005	11/04/2006	22/04/2006
170	LISSAC	sécheresse	01/07/2006	30/09/2006	27/07/2006	08/08/2006
170	LISSAC	mouvements de terrain différentiels consécutifs à la sécheresse et à la réhydratation des sols	01/07/2012	30/09/2012	21/05/2013	25/05/2013
171	LORDAT	tempête	06/11/1982	10/11/1982	18/11/1982	19/11/1982

Mise à jour le
15/05/2018

Arrêtés de catastrophe naturelles pour le département ARIEGE (Midi-Pyrénées)

Insee	Commune	Risque	Date début	Date fin	Date arrêté	Date JO
171	LORDAT	inondations, coulées de boue et effets exceptionnels dus aux précipitations	22/01/1992	25/01/1992	15/07/1992	24/09/1992
172	LOUBAUT	tempête	06/11/1982	10/11/1982	18/11/1982	19/11/1982
172	LOUBAUT	inondations, coulées de boue et effets exceptionnels dus aux précipitations	22/01/1992	25/01/1992	15/07/1992	24/09/1992
173	LOUBENS	tempête	06/11/1982	10/11/1982	18/11/1982	19/11/1982
173	LOUBENS	inondations, coulées de boue et effets exceptionnels dus aux précipitations	22/01/1992	25/01/1992	15/07/1992	24/09/1992
174	LOUBIERES	tempête	06/11/1982	10/11/1982	18/11/1982	19/11/1982
174	LOUBIERES	inondations, coulées de boue et effets exceptionnels dus aux précipitations	22/01/1992	25/01/1992	15/07/1992	24/09/1992
175	LUDIES	tempête	06/11/1982	10/11/1982	18/11/1982	19/11/1982
175	LUDIES	inondations, coulées de boue et effets exceptionnels dus aux précipitations	22/01/1992	25/01/1992	15/07/1992	24/09/1992
176	LUZENAC	tempête	06/11/1982	10/11/1982	18/11/1982	19/11/1982
176	LUZENAC	inondations, coulées de boue et effets exceptionnels dus aux précipitations	22/01/1992	25/01/1992	15/07/1992	24/09/1992
176	LUZENAC	inondations et coulées de boue	30/11/1996	01/12/1996	03/11/1997	16/11/1997
177	MADIERE	tempête	06/11/1982	10/11/1982	18/11/1982	19/11/1982
177	MADIERE	inondations, coulées de boue et effets exceptionnels dus aux précipitations	22/01/1992	25/01/1992	15/07/1992	24/09/1992
177	MADIERE	Sécheresse	01/07/2003	30/09/2003	22/11/2005	13/12/2005
178	MALEGOUDE	tempête	06/11/1982	10/11/1982	18/11/1982	19/11/1982
178	MALEGOUDE	inondations, coulées de boue et effets exceptionnels dus aux précipitations	22/01/1992	25/01/1992	15/07/1992	24/09/1992
179	MALLEON	tempête	06/11/1982	10/11/1982	18/11/1982	19/11/1982
179	MALLEON	inondations, coulées de boue et effets exceptionnels dus aux précipitations	22/01/1992	25/01/1992	15/07/1992	24/09/1992
180	MANSES	tempête	06/11/1982	10/11/1982	18/11/1982	19/11/1982
180	MANSES	inondations, coulées de boue et effets exceptionnels dus aux précipitations	22/01/1992	25/01/1992	15/07/1992	24/09/1992
180	MANSES	inondations et coulées de boue	21/09/1993	25/09/1993	29/11/1993	15/12/1993
180	MANSES	inondations et coulées de boue	02/08/1999	02/08/1999	29/11/1999	04/12/1999
180	MANSES	inondations, coulées de boue et effets exceptionnels dus aux précipitations	16/04/2007	16/04/2007	03/07/2007	10/07/2007
181	MAS D'AZIL (LE)	tempête	06/11/1982	10/11/1982	18/11/1982	19/11/1982
181	MAS D'AZIL (LE)	inondations, coulées de boue et effets exceptionnels dus aux précipitations	22/01/1992	25/01/1992	15/07/1992	24/09/1992
181	MAS D'AZIL (LE)	inondations et coulées de boue	21/09/1993	25/09/1993	29/11/1993	15/12/1993
181	MAS D'AZIL (LE)	inondations et coulées de boue	10/06/2000	10/06/2000	25/09/2000	07/10/2000
181	MAS D'AZIL (LE)	inondations et coulées de boue	11/06/2000	11/06/2000	25/09/2000	07/10/2000
181	MAS D'AZIL (LE)	inondations, coulées de boue et effets exceptionnels dus aux précipitations	25/05/2007	25/05/2007	27/07/2007	01/08/2007
181	MAS D'AZIL (LE)	mouvements de terrain différentiels consécutifs à la sécheresse et à la réhydratation des sols	01/07/2016	30/09/2016	25/07/2017	01/09/2017

Mise à jour le
15/05/2018

Arrêtés de catastrophe naturelles pour le département ARIEGE (Midi-Pyrénées)

Insee	Commune	Risque	Date début	Date fin	Date arrêté	Date JO
182	MASSAT	tempête	06/11/1982	10/11/1982	18/11/1982	19/11/1982
182	MASSAT	inondations, coulées de boue et effets exceptionnels dus aux précipitations	22/01/1992	25/01/1992	15/07/1992	24/09/1992
182	MASSAT	inondations et coulées de boue	03/12/1995	04/12/1995	02/02/1996	14/02/1996
182	MASSAT	inondations et coulées de boue	23/01/2014	26/01/2014	02/10/2014	04/10/2014
183	MAUVEZIN DE PRAT	tempête	06/11/1982	10/11/1982	18/11/1982	19/11/1982
183	MAUVEZIN DE PRAT	inondations, coulées de boue et effets exceptionnels dus aux précipitations	22/01/1992	25/01/1992	15/07/1992	24/09/1992
184	MAUVEZIN DE SAINTE CROIX	tempête	06/11/1982	10/11/1982	18/11/1982	19/11/1982
184	MAUVEZIN DE SAINTE CROIX	inondations, coulées de boue et effets exceptionnels dus aux précipitations	22/01/1992	25/01/1992	15/07/1992	24/09/1992
185	MAZERES	tempête	06/11/1982	10/11/1982	18/11/1982	19/11/1982
185	MAZERES	inondations et coulées de boue	04/06/1985	06/06/1985	02/10/1985	18/10/1985
185	MAZERES	inondations, coulées de boue et effets exceptionnels dus aux précipitations	22/01/1992	25/01/1992	15/07/1992	24/09/1992
185	MAZERES	séisme	18/02/1996	18/02/1996	17/07/1996	04/09/1996
185	MAZERES	inondations et coulées de boue	06/05/2006	06/05/2006	01/12/2006	08/12/2006
186	MERAS	tempête	06/11/1982	10/11/1982	18/11/1982	19/11/1982
186	MERAS	inondations, coulées de boue et effets exceptionnels dus aux précipitations	22/01/1992	25/01/1992	15/07/1992	24/09/1992
186	MERAS	mouvements de terrain différentiels consécutifs à la sécheresse et à la réhydratation des sols	01/05/1989	31/12/1997	22/10/1998	13/11/1998
187	MERCENAC	tempête	06/11/1982	10/11/1982	18/11/1982	19/11/1982
187	MERCENAC	inondations, coulées de boue et effets exceptionnels dus aux précipitations	22/01/1992	25/01/1992	15/07/1992	24/09/1992
188	MERCUS GARRABET	tempête	06/11/1982	10/11/1982	18/11/1982	19/11/1982
188	MERCUS GARRABET	inondations, coulées de boue et effets exceptionnels dus aux précipitations	22/01/1992	25/01/1992	15/07/1992	24/09/1992
189	MERENS LES VALS	tempête	06/11/1982	10/11/1982	18/11/1982	19/11/1982
189	MERENS LES VALS	inondations, coulées de boue et effets exceptionnels dus aux précipitations	22/01/1992	25/01/1992	15/07/1992	24/09/1992
190	MERIGON	tempête	06/11/1982	10/11/1982	18/11/1982	19/11/1982
190	MERIGON	inondations, coulées de boue et effets exceptionnels dus aux précipitations	22/01/1992	25/01/1992	15/07/1992	24/09/1992
190	MERIGON	inondations et coulées de boue	10/06/2000	10/06/2000	25/09/2000	07/10/2000
192	MIGLOS	tempête	06/11/1982	10/11/1982	18/11/1982	19/11/1982
192	MIGLOS	inondations, coulées de boue et effets exceptionnels dus aux précipitations	22/01/1992	25/01/1992	15/07/1992	24/09/1992
193	MIJANES	tempête	06/11/1982	10/11/1982	18/11/1982	19/11/1982
193	MIJANES	inondations, coulées de boue et effets exceptionnels dus aux précipitations	22/01/1992	25/01/1992	15/07/1992	24/09/1992
194	MIREPOIX	tempête	06/11/1982	10/11/1982	18/11/1982	19/11/1982
194	MIREPOIX	inondations, coulées de boue et effets exceptionnels dus aux précipitations	22/01/1992	25/01/1992	15/07/1992	24/09/1992

Mise à jour le
15/05/2018

Arrêtés de catastrophe naturelles pour le département ARIEGE (Midi-Pyrénées)

Insee	Commune	Risque	Date début	Date fin	Date arrêté	Date JO
194	MIREPOIX	inondations et coulées de boue	02/08/1999	02/08/1999	29/11/1999	04/12/1999
194	MIREPOIX	inondations, coulées de boue et effets exceptionnels dus aux précipitations	16/04/2007	16/04/2007	03/07/2007	10/07/2007
194	MIREPOIX	mouvements de terrain différentiels consécutifs à la sécheresse et à la réhydratation des sols	01/07/2009	30/09/2009	13/12/2010	13/01/2011
195	MONESPLE					
195	MONESPLE	tempête	06/11/1982	10/11/1982	18/11/1982	19/11/1982
195	MONESPLE	inondations, coulées de boue et effets exceptionnels dus aux précipitations	22/01/1992	25/01/1992	15/07/1992	24/09/1992
195	MONESPLE	mouvements de terrain différentiels consécutifs à la sécheresse et à la réhydratation des sols	01/01/2002	06/01/2002	07/08/2008	13/08/2008
195	MONESPLE	mouvements de terrain différentiels consécutifs à la sécheresse et à la réhydratation des sols	01/07/2003	30/09/2003	07/08/2008	13/08/2008
196	MONTAGAGNE	tempête	06/11/1982	10/11/1982	18/11/1982	19/11/1982
196	MONTAGAGNE	inondations, coulées de boue et effets exceptionnels dus aux précipitations	22/01/1992	25/01/1992	15/07/1992	24/09/1992
197	MONTAILLOU	tempête	06/11/1982	10/11/1982	18/11/1982	19/11/1982
197	MONTAILLOU	inondations, coulées de boue et effets exceptionnels dus aux précipitations	22/01/1992	25/01/1992	15/07/1992	24/09/1992
198	MONTARDIT	tempête	06/11/1982	10/11/1982	18/11/1982	19/11/1982
198	MONTARDIT	inondations, coulées de boue et effets exceptionnels dus aux précipitations	22/01/1992	25/01/1992	15/07/1992	24/09/1992
199	MONTAUT					
199	MONTAUT	tempête	06/11/1982	10/11/1982	18/11/1982	19/11/1982
199	MONTAUT	inondations et coulées de boue	04/06/1985	06/06/1985	02/10/1985	18/10/1985
199	MONTAUT	inondations, coulées de boue et effets exceptionnels dus aux précipitations	22/01/1992	25/01/1992	15/07/1992	24/09/1992
199	MONTAUT	inondations et coulées de boue	21/09/1993	25/09/1993	29/11/1993	15/12/1993
199	MONTAUT	mouvements de terrain différentiels consécutifs à la sécheresse et à la réhydratation des sols	01/07/2003	30/09/2003	07/08/2008	13/08/2008
199	MONTAUT	inondations et coulées de boue	16/06/2010	16/06/2010	29/10/2010	03/11/2010
200	MONTBEL	tempête	06/11/1982	10/11/1982	18/11/1982	19/11/1982
200	MONTBEL	inondations, coulées de boue et effets exceptionnels dus aux précipitations	22/01/1992	25/01/1992	15/07/1992	24/09/1992
200	MONTBEL	sécheresse	01/07/2004	30/09/2004	11/01/2010	14/01/2010
200	MONTBEL	sécheresse	01/07/2006	30/09/2006	11/01/2010	14/01/2010
201	MONTÉGUT EN COUSERANS	tempête	06/11/1982	10/11/1982	18/11/1982	19/11/1982
201	MONTÉGUT EN COUSERANS	inondations, coulées de boue et effets exceptionnels dus aux précipitations	22/01/1992	25/01/1992	15/07/1992	24/09/1992
202	MONTÉGUT PLANTAUREL	tempête	06/11/1982	10/11/1982	18/11/1982	19/11/1982
202	MONTÉGUT PLANTAUREL	Sécheresse	01/07/2003	30/09/2003	30/03/2006	02/04/2006
202	MONTÉGUT PLANTAUREL	inondations, coulées de boue et effets exceptionnels dus aux précipitations	22/01/1992	25/01/1992	15/07/1992	24/09/1992
203	MONTELS	tempête	06/11/1982	10/11/1982	18/11/1982	19/11/1982

Mise à jour le
15/05/2018

Arrêtés de catastrophe naturelles pour le département ARIEGE (Midi-Pyrénées)

Insee	Commune	Risque	Date début	Date fin	Date arrêté	Date JO
203	MONTELS	inondations, coulées de boue et effets exceptionnels dus aux précipitations	22/01/1992	25/01/1992	15/07/1992	24/09/1992
204	MONTESQUIEU AVANTES	tempête	06/11/1982	10/11/1982	18/11/1982	19/11/1982
204	MONTESQUIEU AVANTES	inondations, coulées de boue et effets exceptionnels dus aux précipitations	22/01/1992	25/01/1992	15/07/1992	24/09/1992
205	MONTFA	tempête	06/11/1982	10/11/1982	18/11/1982	19/11/1982
205	MONTFA	inondations, coulées de boue et effets exceptionnels dus aux précipitations	22/01/1992	25/01/1992	15/07/1992	24/09/1992
206	MONTFERRIER	tempête	06/11/1982	10/11/1982	18/11/1982	19/11/1982
206	MONTFERRIER	inondations, coulées de boue et effets exceptionnels dus aux précipitations	22/01/1992	25/01/1992	15/07/1992	24/09/1992
206	MONTFERRIER	inondations et coulées de boue	04/10/1992	06/10/1992	19/03/1993	28/03/1993
206	MONTFERRIER	inondations et coulées de boue	30/11/1996	01/12/1996	03/11/1997	16/11/1997
206	MONTFERRIER	inondations et coulées de boue	28/08/1999	28/08/1999	03/03/2000	19/03/2000
206	MONTFERRIER	inondations et coulées de boue	14/06/2000	15/06/2000	06/11/2000	22/11/2000
206	MONTFERRIER	inondations et coulées de boue	29/07/2002	29/07/2002	17/12/2002	08/01/2003
206	MONTFERRIER	inondations, coulées de boue et effets exceptionnels dus aux précipitations	28/06/2006	28/06/2006	03/07/2007	10/07/2007
206	MONTFERRIER	inondations et coulées de boue	03/09/2011	04/09/2011	12/12/2011	15/12/2011
206	MONTFERRIER	inondations et coulées de boue	23/01/2014	25/01/2014	07/08/2014	10/08/2014
206	MONTFERRIER	Avalanche	24/01/2014	26/01/2014	07/08/2014	10/08/2014
207	MONTGAILHARD	tempête	06/11/1982	10/11/1982	18/11/1982	19/11/1982
207	MONTGAILHARD	inondations, coulées de boue et effets exceptionnels dus aux précipitations	22/01/1992	25/01/1992	15/07/1992	24/09/1992
208	MONTGAUCH	tempête	06/11/1982	10/11/1982	18/11/1982	19/11/1982
208	MONTGAUCH	inondations, coulées de boue et effets exceptionnels dus aux précipitations	22/01/1992	25/01/1992	15/07/1992	24/09/1992
209	MONTJOIE EN COUSERANS	tempête	06/11/1982	10/11/1982	18/11/1982	19/11/1982
209	MONTJOIE EN COUSERANS	inondations, coulées de boue et effets exceptionnels dus aux précipitations	22/01/1992	25/01/1992	15/07/1992	24/09/1992
209	MONTJOIE EN COUSERANS	inondations et coulées de boue	03/12/1995	04/12/1995	02/02/1996	14/02/1996
209	MONTJOIE EN COUSERANS	Sécheresse	01/07/2003	30/09/2003	06/02/2006	14/02/2006
210	MONTLOULIEU	tempête	06/11/1982	10/11/1982	18/11/1982	19/11/1982
210	MONTLOULIEU	inondations, coulées de boue et effets exceptionnels dus aux précipitations	22/01/1992	25/01/1992	15/07/1992	24/09/1992
211	MONTSEGUR	tempête	06/11/1982	10/11/1982	18/11/1982	19/11/1982
211	MONTSEGUR	inondations, coulées de boue et effets exceptionnels dus aux précipitations	22/01/1992	25/01/1992	15/07/1992	24/09/1992
212	MONTSERON	tempête	06/11/1982	10/11/1982	18/11/1982	19/11/1982
212	MONTSERON	inondations, coulées de boue et effets exceptionnels dus aux précipitations	22/01/1992	25/01/1992	15/07/1992	24/09/1992
213	MOULIN NEUF	tempête	06/11/1982	10/11/1982	18/11/1982	19/11/1982

Mise à jour le
15/05/2018

Arrêtés de catastrophe naturelles pour le département ARIEGE (Midi-Pyrénées)

Insee	Commune	Risque	Date début	Date fin	Date arrêté	Date JO
213	MOULIN NEUF	inondations, coulées de boue et effets exceptionnels dus aux précipitations	22/01/1992	25/01/1992	15/07/1992	24/09/1992
213	MOULIN NEUF	glissement de terrain	08/12/1996	08/12/1996	03/11/1997	16/11/1997
214	MOULIS	tempête	06/11/1982	10/11/1982	18/11/1982	19/11/1982
214	MOULIS	inondations, coulées de boue et effets exceptionnels dus aux précipitations	22/01/1992	25/01/1992	15/07/1992	24/09/1992
214	MOULIS	inondations et coulées de boue	04/10/1992	06/10/1992	19/03/1993	28/03/1993
214	MOULIS	mouvements de terrain différentiels consécutifs à la sécheresse et à la réhydratation des sols	01/05/1989	31/12/1990	06/07/2001	18/07/2001
215	NALZEN					
215	NALZEN	tempête	06/11/1982	10/11/1982	18/11/1982	19/11/1982
215	NALZEN	inondations, coulées de boue et effets exceptionnels dus aux précipitations	22/01/1992	25/01/1992	15/07/1992	24/09/1992
216	NECUS	tempête	06/11/1982	10/11/1982	18/11/1982	19/11/1982
216	NECUS	inondations, coulées de boue et effets exceptionnels dus aux précipitations	22/01/1992	25/01/1992	15/07/1992	24/09/1992
216	NECUS	inondations et coulées de boue	10/06/2000	10/06/2000	25/09/2000	07/10/2000
216	NECUS	inondations, coulées de boue et effets exceptionnels dus aux précipitations	25/05/2007	25/05/2007	27/07/2007	01/08/2007
217	NIAUX	tempête	06/11/1982	10/11/1982	18/11/1982	19/11/1982
217	NIAUX	inondations, coulées de boue et effets exceptionnels dus aux précipitations	22/01/1992	25/01/1992	15/07/1992	24/09/1992
218	ORGEIX	tempête	06/11/1982	10/11/1982	18/11/1982	19/11/1982
218	ORGEIX	inondations, coulées de boue et effets exceptionnels dus aux précipitations	22/01/1992	25/01/1992	15/07/1992	24/09/1992
219	ORGIBET	tempête	06/11/1982	10/11/1982	18/11/1982	19/11/1982
219	ORGIBET	inondations, coulées de boue et effets exceptionnels dus aux précipitations	22/01/1992	25/01/1992	15/07/1992	24/09/1992
220	ORLU	tempête	06/11/1982	10/11/1982	18/11/1982	19/11/1982
220	ORLU	inondations, coulées de boue et effets exceptionnels dus aux précipitations	22/01/1992	25/01/1992	15/07/1992	24/09/1992
220	ORLU	inondations et coulées de boue	23/01/2014	25/01/2014	07/07/2014	09/07/2014
221	ORNOLAC USSAT LES BAINS	tempête	06/11/1982	10/11/1982	18/11/1982	19/11/1982
221	ORNOLAC USSAT LES BAINS	inondations, coulées de boue et effets exceptionnels dus aux précipitations	22/01/1992	25/01/1992	15/07/1992	24/09/1992
221	ORNOLAC USSAT LES BAINS	mouvements de terrain	22/10/2011	22/10/2011	30/01/2012	02/02/2012
222	ORUS	tempête	06/11/1982	10/11/1982	18/11/1982	19/11/1982
222	ORUS	inondations, coulées de boue et effets exceptionnels dus aux précipitations	22/01/1992	25/01/1992	15/07/1992	24/09/1992
223	OUST	tempête	06/11/1982	10/11/1982	18/11/1982	19/11/1982
223	OUST	inondations, coulées de boue et effets exceptionnels dus aux précipitations	22/01/1992	25/01/1992	15/07/1992	24/09/1992
223	OUST	inondations et coulées de boue	03/12/1995	04/12/1995	02/02/1996	14/02/1996
223	OUST	inondations et coulées de boue	06/11/2011	07/11/2011	21/12/2011	03/01/2012

Mise à jour le
15/05/2018

Arrêtés de catastrophe naturelles pour le département ARIEGE (Midi-Pyrénées)

Insee	Commune	Risque	Date début	Date fin	Date arrêté	Date JO
224	PAILHES	tempête	06/11/1982	10/11/1982	18/11/1982	19/11/1982
224	PAILHES	inondations, coulées de boue et effets exceptionnels dus aux précipitations	22/01/1992	25/01/1992	15/07/1992	24/09/1992
224	PAILHES	inondations et coulées de boue	21/09/1993	25/09/1993	29/11/1993	15/12/1993
224	PAILHES	inondations et coulées de boue	10/06/2000	10/06/2000	25/09/2000	07/10/2000
224	PAILHES	inondations et coulées de boue	11/06/2000	11/06/2000	25/09/2000	07/10/2000
224	PAILHES	Sécheresse	01/07/2003	30/09/2003	22/11/2005	13/12/2005
224	PAILHES	inondations, coulées de boue et effets exceptionnels dus aux précipitations	16/04/2007	14/04/2007	03/07/2007	10/07/2007
224	PAILHES	inondations, coulées de boue et effets exceptionnels dus aux précipitations	25/05/2007	25/05/2007	03/07/2007	10/07/2007
225	PAMIERS	tempête	06/11/1982	10/11/1982	18/11/1982	19/11/1982
225	PAMIERS	inondations, coulées de boue et effets exceptionnels dus aux précipitations	22/01/1992	25/01/1992	15/07/1992	24/09/1992
225	PAMIERS	glissement de terrain	01/02/1994	28/02/1994	06/06/1994	25/06/1994
225	PAMIERS	inondations et coulées de boue	30/11/1996	01/12/1996	03/11/1997	16/11/1997
225	PAMIERS	mouvements de terrain différentiels consécutifs à la sécheresse et à la réhydratation des sols	01/03/1992	30/06/1992	01/08/2002	22/08/2002
225	PAMIERS	mouvements de terrain différentiels consécutifs à la sécheresse et à la réhydratation des sols	01/07/2003	30/09/2003	25/08/2004	26/08/2004
225	PAMIERS	mouvements de terrain différentiels consécutifs à la sécheresse et à la réhydratation des sols	01/07/2009	30/09/2009	13/12/2010	13/01/2011
226	PECH	tempête	06/11/1982	10/11/1982	18/11/1982	19/11/1982
226	PECH	inondations, coulées de boue et effets exceptionnels dus aux précipitations	22/01/1992	25/01/1992	15/07/1992	24/09/1992
227	PEREILLE	tempête	06/11/1982	10/11/1982	18/11/1982	19/11/1982
227	PEREILLE	inondations, coulées de boue et effets exceptionnels dus aux précipitations	22/01/1992	25/01/1992	15/07/1992	24/09/1992
227	PEREILLE	inondations et coulées de boue	05/11/2011	06/11/2011	21/12/2011	03/01/2012
227	PEREILLE	inondations et coulées de boue	25/07/2014	25/07/2014	04/11/2014	07/11/2014
228	PERLES ET CASTELET	tempête	06/11/1982	10/11/1982	18/11/1982	19/11/1982
228	PERLES ET CASTELET	inondations, coulées de boue et effets exceptionnels dus aux précipitations	22/01/1992	25/01/1992	15/07/1992	24/09/1992
228	PERLES ET CASTELET	inondations et coulées de boue	23/01/2014	25/01/2014	07/07/2014	09/07/2014
229	PEYRAT (LE)	tempête	06/11/1982	10/11/1982	18/11/1982	19/11/1982
229	PEYRAT (LE)	inondations, coulées de boue et effets exceptionnels dus aux précipitations	22/01/1992	25/01/1992	15/07/1992	24/09/1992
229	PEYRAT (LE)	sécheresse	01/07/2004	30/09/2004	11/01/2010	14/01/2010
229	PEYRAT (LE)	inondations et coulées de boue	13/06/2014	15/06/2014	04/11/2014	07/11/2014
230	PLA (LE)	tempête	06/11/1982	10/11/1982	18/11/1982	19/11/1982
230	PLA (LE)	inondations, coulées de boue et effets exceptionnels dus aux précipitations	22/01/1992	25/01/1992	15/07/1992	24/09/1992
231	PORT (LE)	tempête	06/11/1982	10/11/1982	18/11/1982	19/11/1982

Mise à jour le
15/05/2018

Arrêtés de catastrophe naturelles pour le département ARIEGE (Midi-Pyrénées)

Insee	Commune	Risque	Date début	Date fin	Date arrêté	Date JO
231	PORT (LE)	inondations, coulées de boue et effets exceptionnels dus aux précipitations	22/01/1992	25/01/1992	15/07/1992	24/09/1992
231	PORT (LE)	inondations et coulées de boue	23/01/2014	25/01/2014	07/07/2014	09/07/2014
232	PRADES	tempête	06/11/1982	10/11/1982	18/11/1982	19/11/1982
232	PRADES	inondations, coulées de boue et effets exceptionnels dus aux précipitations	22/01/1992	25/01/1992	15/07/1992	24/09/1992
233	PRADETTES	tempête	06/11/1982	10/11/1982	18/11/1982	19/11/1982
233	PRADETTES	inondations, coulées de boue et effets exceptionnels dus aux précipitations	22/01/1992	25/01/1992	15/07/1992	24/09/1992
234	PRADIERES	tempête	06/11/1982	10/11/1982	18/11/1982	19/11/1982
234	PRADIERES	inondations, coulées de boue et effets exceptionnels dus aux précipitations	22/01/1992	25/01/1992	15/07/1992	24/09/1992
235	PRAT BONREPAUX	tempête	06/11/1982	10/11/1982	18/11/1982	19/11/1982
235	PRAT BONREPAUX	inondations, coulées de boue et effets exceptionnels dus aux précipitations	22/01/1992	25/01/1992	15/07/1992	24/09/1992
235	PRAT BONREPAUX	inondations et coulées de boue	04/10/1992	06/10/1992	19/03/1993	28/03/1993
235	PRAT BONREPAUX	inondations et coulées de boue	03/12/1995	04/12/1995	02/02/1996	14/02/1996
235	PRAT BONREPAUX	inondations et coulées de boue	10/06/2000	10/06/2000	25/09/2000	07/10/2000
236	PRAYOLS	tempête	06/11/1982	10/11/1982	18/11/1982	19/11/1982
236	PRAYOLS	inondations, coulées de boue et effets exceptionnels dus aux précipitations	22/01/1992	25/01/1992	15/07/1992	24/09/1992
237	PUCH (LE)	tempête	06/11/1982	10/11/1982	18/11/1982	19/11/1982
237	PUCH (LE)	inondations, coulées de boue et effets exceptionnels dus aux précipitations	22/01/1992	25/01/1992	15/07/1992	24/09/1992
237	PUCH (LE)	Mouvement de terrain-chute de blocs	10/08/2017	10/08/2017	26/03/2018	02/05/2018
238	PUJOLS (LES)	tempête	06/11/1982	10/11/1982	18/11/1982	19/11/1982
238	PUJOLS (LES)	inondations, coulées de boue et effets exceptionnels dus aux précipitations	22/01/1992	25/01/1992	15/07/1992	24/09/1992
238	PUJOLS (LES)	inondations et coulées de boue	02/08/1999	02/08/1999	29/11/1999	04/12/1999
238	PUJOLS (LES)	inondations, coulées de boue et effets exceptionnels dus aux précipitations	16/04/2007	16/04/2007	03/07/2007	10/07/2007
239	QUERIGUT	tempête	06/11/1982	10/11/1982	18/11/1982	19/11/1982
239	QUERIGUT	inondations, coulées de boue et effets exceptionnels dus aux précipitations	22/01/1992	25/01/1992	15/07/1992	24/09/1992
240	QUIE	tempête	06/11/1982	10/11/1982	18/11/1982	19/11/1982
240	QUIE	inondations, coulées de boue et effets exceptionnels dus aux précipitations	22/01/1992	25/01/1992	15/07/1992	24/09/1992
241	RABAT LES TROIS SEIGNEURS	tempête	06/11/1982	10/11/1982	18/11/1982	19/11/1982
241	RABAT LES TROIS SEIGNEURS	inondations, coulées de boue et effets exceptionnels dus aux précipitations	22/01/1992	25/01/1992	15/07/1992	24/09/1992
242	RAISSAC	tempête	06/11/1982	10/11/1982	18/11/1982	19/11/1982
242	RAISSAC	inondations, coulées de boue et effets exceptionnels dus aux précipitations	22/01/1992	25/01/1992	15/07/1992	24/09/1992
243	REGAT	tempête	06/11/1982	10/11/1982	18/11/1982	19/11/1982

Mise à jour le
15/05/2018

Arrêtés de catastrophe naturelles pour le département ARIEGE (Midi-Pyrénées)

Insee	Commune	Risque	Date début	Date fin	Date arrêté	Date JO
243	REGAT	inondations, coulées de boue et effets exceptionnels dus aux précipitations	22/01/1992	25/01/1992	15/07/1992	24/09/1992
244	RIEUCROS	tempête	06/11/1982	10/11/1982	18/11/1982	19/11/1982
244	RIEUCROS	inondations, coulées de boue et effets exceptionnels dus aux précipitations	22/01/1992	25/01/1992	15/07/1992	24/09/1992
244	RIEUCROS	inondations et coulées de boue	02/08/1999	02/08/1999	29/11/1999	04/12/1999
245	RIEUX DE PELLEPORT	Sécheresse	01/07/2003	30/09/2003	01/12/2006	07/12/2006
245	RIEUX DE PELLEPORT	tempête	06/11/1982	10/11/1982	18/11/1982	19/11/1982
245	RIEUX DE PELLEPORT	inondations et coulées de boue	17/06/1988	18/06/1988	22/02/1989	03/03/1989
245	RIEUX DE PELLEPORT	inondations, coulées de boue et effets exceptionnels dus aux précipitations	22/01/1992	25/01/1992	15/07/1992	24/09/1992
245	RIEUX DE PELLEPORT	inondations et coulées de boue	30/11/1996	01/12/1996	03/11/1997	16/11/1997
245	RIEUX DE PELLEPORT	mouvements de terrain différentiels consécutifs à la sécheresse et à la réhydratation des sols	01/07/2012	30/09/2012	21/05/2013	25/05/2013
246	RIMONT	tempête	06/11/1982	10/11/1982	18/11/1982	19/11/1982
246	RIMONT	inondations, coulées de boue et effets exceptionnels dus aux précipitations	22/01/1992	25/01/1992	15/07/1992	24/09/1992
246	RIMONT	inondations et coulées de boue	03/12/1995	04/12/1995	02/02/1996	14/02/1996
247	RIVERENERT	tempête	06/11/1982	10/11/1982	18/11/1982	19/11/1982
247	RIVERENERT	inondations, coulées de boue et effets exceptionnels dus aux précipitations	22/01/1992	25/01/1992	15/07/1992	24/09/1992
247	RIVERENERT	inondations et coulées de boue	06/11/2011	07/11/2011	21/12/2011	03/01/2011
249	ROUEFIXADE	tempête	06/11/1982	10/11/1982	18/11/1982	19/11/1982
249	ROUEFIXADE	inondations, coulées de boue et effets exceptionnels dus aux précipitations	22/01/1992	25/01/1992	15/07/1992	24/09/1992
250	ROUEFORT LES CASCADES	tempête	06/11/1982	10/11/1982	18/11/1982	19/11/1982
250	ROUEFORT LES CASCADES	inondations, coulées de boue et effets exceptionnels dus aux précipitations	22/01/1992	25/01/1992	15/07/1992	24/09/1992
251	ROUMENGOUX	tempête	06/11/1982	10/11/1982	18/11/1982	19/11/1982
251	ROUMENGOUX	inondations, coulées de boue et effets exceptionnels dus aux précipitations	22/01/1992	25/01/1992	15/07/1992	24/09/1992
251	ROUMENGOUX	sécheresse	01/07/2004	30/09/2004	11/01/2010	14/01/2010
251	ROUMENGOUX	sécheresse	01/07/2006	30/09/2006	11/01/2010	14/01/2010
252	ROUZE	tempête	06/11/1982	10/11/1982	18/11/1982	19/11/1982
252	ROUZE	inondations, coulées de boue et effets exceptionnels dus aux précipitations	22/01/1992	25/01/1992	15/07/1992	24/09/1992
253	SABARAT	tempête	06/11/1982	10/11/1982	18/11/1982	19/11/1982
253	SABARAT	inondations, coulées de boue et effets exceptionnels dus aux précipitations	22/01/1992	25/01/1992	15/07/1992	24/09/1992
253	SABARAT	inondations et coulées de boue	21/09/1993	25/09/1993	29/11/1993	15/12/1993
253	SABARAT	mouvements de terrain consécutifs à la sécheresse	01/05/1989	31/10/1994	03/05/1995	07/05/1995
253	SABARAT	inondations et coulées de boue	03/12/1995	04/12/1995	03/04/1996	17/04/1996

Mise à jour le
15/05/2018

Arrêtés de catastrophe naturelles pour le département ARIEGE (Midi-Pyrénées)

Insee	Commune	Risque	Date début	Date fin	Date arrêté	Date JO
253	SABARAT	inondations et coulées de boue	10/06/2000	10/06/2000	25/09/2000	07/10/2000
253	SABARAT	inondations et coulées de boue	11/06/2000	11/06/2000	25/09/2000	07/10/2000
253	SABARAT	inondations, coulées de boue et effets exceptionnels dus aux précipitations	16/04/2007	16/04/2007	03/07/2007	10/07/2007
253	SABARAT	inondations, coulées de boue et effets exceptionnels dus aux précipitations	25/05/2007	25/05/2007	03/07/2007	10/07/2007
253	SABARAT	mouvements de terrain différentiels consécutifs à la sécheresse et à la réhydratation des sols	01/04/2011	30/06/2011	27/07/2012	02/08/2012
254	SAINTE AMADOU	tempête	06/11/1982	10/11/1982	18/11/1982	19/11/1982
254	SAINTE AMADOU	inondations, coulées de boue et effets exceptionnels dus aux précipitations	22/01/1992	25/01/1992	15/07/1992	24/09/1992
255	SAINTE AMANS	tempête	06/11/1982	10/11/1982	18/11/1982	19/11/1982
255	SAINTE AMANS	inondations, coulées de boue et effets exceptionnels dus aux précipitations	22/01/1992	25/01/1992	15/07/1992	24/09/1992
256	SAINTE BAUZEIL	tempête	06/11/1982	10/11/1982	18/11/1982	19/11/1982
256	SAINTE BAUZEIL	inondations, coulées de boue et effets exceptionnels dus aux précipitations	22/01/1992	25/01/1992	15/07/1992	24/09/1992
257	SAINTE CROIX VOLVESTRE	tempête	06/11/1982	10/11/1982	18/11/1982	19/11/1982
257	SAINTE CROIX VOLVESTRE	inondations, coulées de boue et effets exceptionnels dus aux précipitations	22/01/1992	25/01/1992	15/07/1992	24/09/1992
257	SAINTE CROIX VOLVESTRE	inondations et coulées de boue	21/09/1993	25/09/1993	29/11/1993	15/12/1993
257	SAINTE CROIX VOLVESTRE	inondations et coulées de boue	03/12/1995	04/12/1995	02/02/1996	14/02/1996
257	SAINTE CROIX VOLVESTRE	inondations et coulées de boue	10/06/2000	10/06/2000	25/09/2000	07/10/2000
257	SAINTE CROIX VOLVESTRE	inondations et coulées de boue	11/06/2000	11/06/2000	25/09/2000	07/10/2000
257	SAINTE CROIX VOLVESTRE	mouvements de terrain	10/06/2000	03/07/2001	03/12/2001	19/12/2001
257	SAINTE CROIX VOLVESTRE	mouvements de terrain différentiels consécutifs à la sécheresse et à la réhydratation des sols	01/05/1989	31/12/1990	01/08/2002	22/08/2002
257	SAINTE CROIX VOLVESTRE	Sécheresse	01/07/2003	30/09/2003	22/11/2005	13/12/2005
257	SAINTE CROIX VOLVESTRE	inondations, coulées de boue et effets exceptionnels dus aux précipitations	10/06/2008	10/06/2008	05/12/2008	10/12/2008
257	SAINTE CROIX VOLVESTRE	mouvements de terrain	23/01/2014	26/01/2014	26/05/2016	10/07/2016
257	SAINTE CROIX VOLVESTRE	mouvements de terrain	04/04/2014	05/04/2014	26/05/2016	10/07/2016
258	SAINTE FELIX DE RIEUTORD	tempête	06/11/1982	10/11/1982	18/11/1982	19/11/1982
258	SAINTE FELIX DE RIEUTORD	inondations, coulées de boue et effets exceptionnels dus aux précipitations	22/01/1992	25/01/1992	15/07/1992	24/09/1992
258	SAINTE FELIX DE RIEUTORD	inondations et coulées de boue	16/06/2010	16/06/2010	29/10/2010	03/11/2010
259	SAINTE FELIX DE TOURNEGAT	tempête	06/11/1982	10/11/1982	18/11/1982	19/11/1982
259	SAINTE FELIX DE TOURNEGAT	inondations, coulées de boue et effets exceptionnels dus aux précipitations	22/01/1992	25/01/1992	15/07/1992	24/09/1992
259	SAINTE FELIX DE TOURNEGAT	inondations et coulées de boue	25/09/1999	26/09/1999	28/01/2000	11/02/2000
260	SAINTE FOI	tempête	06/11/1982	10/11/1982	18/11/1982	19/11/1982
260	SAINTE FOI	inondations, coulées de boue et effets exceptionnels dus aux précipitations	22/01/1992	25/01/1992	15/07/1992	24/09/1992

Mise à jour le
15/05/2018

Arrêtés de catastrophe naturelles pour le département ARIEGE (Midi-Pyrénées)

Insee	Commune	Risque	Date début	Date fin	Date arrêté	Date JO
261	SAINT GIRONS	tempête	06/11/1982	10/11/1982	18/11/1982	19/11/1982
261	SAINT GIRONS	inondations, coulées de boue et effets exceptionnels dus aux précipitations	22/01/1992	25/01/1992	15/07/1992	24/09/1992
261	SAINT GIRONS	inondations et coulées de boue	04/10/1992	06/10/1992	19/03/1993	28/03/1993
261	SAINT GIRONS	inondations et coulées de boue	03/12/1995	04/12/1995	02/02/1996	14/02/1996
261	SAINT GIRONS	inondations et coulées de boue	10/06/2000	10/06/2000	25/09/2000	07/10/2000
262	SAINT JEAN D'AIGUES VIVES	tempête	06/11/1982	10/11/1982	18/11/1982	19/11/1982
262	SAINT JEAN D'AIGUES VIVES	inondations, coulées de boue et effets exceptionnels dus aux précipitations	22/01/1992	25/01/1992	15/07/1992	24/09/1992
262	SAINT JEAN D'AIGUES VIVES	séisme	18/02/1996	18/02/1996	11/02/1997	23/02/1997
262	SAINT JEAN D'AIGUES VIVES	inondations et coulées de boue	28/08/1999	28/08/1999	03/03/2000	19/03/2000
262	SAINT JEAN D'AIGUES VIVES	sécheresse	01/07/2004	30/09/2009	11/01/2010	14/01/2010
263	SAINT JEAN DU CASTILLONNAIS	tempête	06/11/1982	10/11/1982	18/11/1982	19/11/1982
263	SAINT JEAN DU CASTILLONNAIS	inondations, coulées de boue et effets exceptionnels dus aux précipitations	22/01/1992	25/01/1992	15/07/1992	24/09/1992
264	SAINT JEAN DE VERGES	tempête	06/11/1982	10/11/1982	18/11/1982	19/11/1982
264	SAINT JEAN DE VERGES	sécheresse	01/07/2003	30/09/2003	30/03/2006	02/04/2006
264	SAINT JEAN DE VERGES	inondations, coulées de boue et effets exceptionnels dus aux précipitations	22/01/1992	25/01/1992	15/07/1992	24/09/1992
264	SAINT JEAN DE VERGES	inondations et coulées de boue	03/09/2011	04/09/2011	12/12/2011	15/12/2011
265	SAINT JEAN DU FALGA	tempête	06/11/1982	10/11/1982	18/11/1982	19/11/1982
265	SAINT JEAN DU FALGA	inondations, coulées de boue et effets exceptionnels dus aux précipitations	22/01/1992	25/01/1992	15/07/1992	24/09/1992
266	SAINT JULIEN DE GRAS CAPOU	tempête	06/11/1982	10/11/1982	18/11/1982	19/11/1982
266	SAINT JULIEN DE GRAS CAPOU	inondations, coulées de boue et effets exceptionnels dus aux précipitations	22/01/1992	25/01/1992	15/07/1992	24/09/1992
267	SAINT LARY	tempête	06/11/1982	10/11/1982	18/11/1982	19/11/1982
267	SAINT LARY	inondations, coulées de boue et effets exceptionnels dus aux précipitations	22/01/1992	25/01/1992	15/07/1992	24/09/1992
268	SAINT LIZIER	tempête	06/11/1982	10/11/1982	18/11/1982	19/11/1982
268	SAINT LIZIER	inondations, coulées de boue et effets exceptionnels dus aux précipitations	22/01/1992	25/01/1992	15/07/1992	24/09/1992
268	SAINT LIZIER	inondations et coulées de boue	04/10/1992	06/10/1992	19/03/1993	28/03/1993
268	SAINT LIZIER	inondations et coulées de boue	21/09/1993	25/09/1993	29/11/1993	15/12/1993
268	SAINT LIZIER	inondations et coulées de boue	03/12/1995	04/12/1995	02/02/1996	14/02/1996
268	SAINT LIZIER	inondations et coulées de boue	30/11/1996	01/12/1996	03/11/1997	16/11/1997
268	SAINT LIZIER	inondations et coulées de boue	10/06/2000	10/06/2000	25/09/2000	07/10/2000
268	SAINT LIZIER	sécheresse	01/07/2003	30/09/2003	15/05/2008	22/05/2008
269	SAINT MARTIN DE CARALP	tempête	06/11/1982	10/11/1982	18/11/1982	19/11/1982

Mise à jour le
15/05/2018

Arrêtés de catastrophe naturelles pour le département ARIEGE (Midi-Pyrénées)

Insee	Commune	Risque	Date début	Date fin	Date arrêté	Date JO
269	SAINTE MARTIN DE CARALP	inondations, coulées de boue et effets exceptionnels dus aux précipitations	22/01/1992	25/01/1992	15/07/1992	24/09/1992
270	SAINTE MARTIN D'OYDES	tempête	06/11/1982	10/11/1982	18/11/1982	19/11/1982
270	SAINTE MARTIN D'OYDES	inondations, coulées de boue et effets exceptionnels dus aux précipitations	22/01/1992	25/01/1992	15/07/1992	24/09/1992
270	SAINTE MARTIN D'OYDES	mouvements de terrain différentiels consécutifs à la sécheresse et à la réhydratation des sols	01/05/1989	31/12/1990	01/08/2002	22/08/2002
270	SAINTE MARTIN D'OYDES	mouvements de terrain différentiels consécutifs à la sécheresse et à la réhydratation des sols	01/01/2002	30/09/2002	25/08/2004	26/08/2004
270	SAINTE MARTIN D'OYDES	mouvements de terrain différentiels consécutifs à la sécheresse et à la réhydratation des sols	01/07/2003	30/09/2003	25/08/2004	26/08/2004
271	SAINTE MICHEL	tempête	06/11/1982	10/11/1982	18/11/1982	19/11/1982
271	SAINTE MICHEL	inondations, coulées de boue et effets exceptionnels dus aux précipitations	22/01/1992	25/01/1992	15/07/1992	24/09/1992
271	SAINTE MICHEL	mouvements de terrain différentiels consécutifs à la sécheresse et à la réhydratation des sols	01/07/2003	30/09/2003	07/10/2008	10/10/2008
272	SAINTE PAUL DE JARRAT	tempête	06/11/1982	10/11/1982	18/11/1982	19/11/1982
272	SAINTE PAUL DE JARRAT	inondations, coulées de boue et effets exceptionnels dus aux précipitations	22/01/1992	25/01/1992	15/07/1992	24/09/1992
272	SAINTE PAUL DE JARRAT	inondations et coulées de boue	30/11/1996	01/12/1996	03/11/1997	16/11/1997
273	SAINTE PIERRE DE RIVIERE	tempête	06/11/1982	10/11/1982	18/11/1982	19/11/1982
273	SAINTE PIERRE DE RIVIERE	inondations, coulées de boue et effets exceptionnels dus aux précipitations	22/01/1992	25/01/1992	15/07/1992	24/09/1992
274	SAINTE QUENTIN LA TOUR	tempête	06/11/1982	10/11/1982	18/11/1982	19/11/1982
274	SAINTE QUENTIN LA TOUR	inondations, coulées de boue et effets exceptionnels dus aux précipitations	22/01/1992	25/01/1992	15/07/1992	24/09/1992
274	SAINTE QUENTIN LA TOUR	inondations et coulées de boue	02/08/1999	02/08/1999	29/11/1999	04/12/1999
275	SAINTE QUIRC	tempête	06/11/1982	10/11/1982	18/11/1982	19/11/1982
275	SAINTE QUIRC	inondations, coulées de boue et effets exceptionnels dus aux précipitations	22/01/1992	25/01/1992	15/07/1992	24/09/1992
275	SAINTE QUIRC	sécheresse	01/07/2003	30/09/2003	30/03/2006	02/04/2006
275	SAINTE QUIRC	inondations et coulées de boue	24/04/1994	24/04/1994	30/06/1994	09/07/1994
275	SAINTE QUIRC	inondations et coulées de boue	08/09/2005	09/09/2005	11/04/2006	22/04/2006
275	SAINTE QUIRC	inondations et coulées de boue	10/06/2000	10/06/2000	25/09/2000	07/10/2000
276	SAINTE VICTOR ROUZAUD	tempête	06/11/1982	10/11/1982	18/11/1982	19/11/1982
276	SAINTE VICTOR ROUZAUD	inondations et coulées de boue	17/06/1988	18/06/1988	22/02/1989	03/03/1989
276	SAINTE VICTOR ROUZAUD	inondations, coulées de boue et effets exceptionnels dus aux précipitations	22/01/1992	25/01/1992	15/07/1992	24/09/1992
276	SAINTE VICTOR ROUZAUD	mouvements de terrain différentiels consécutifs à la sécheresse et à la réhydratation des sols	01/07/2003	30/09/2003	07/08/2008	13/08/2008
276	SAINTE VICTOR ROUZAUD	mouvements de terrain différentiels consécutifs à la sécheresse et à la réhydratation des sols	01/07/2012	30/09/2012	08/07/2013	11/07/2013
277	SAINTE YBARS	tempête	06/11/1982	10/11/1982	18/11/1982	19/11/1982
277	SAINTE YBARS	inondations, coulées de boue et effets exceptionnels dus aux précipitations	22/01/1992	25/01/1992	15/07/1992	24/09/1992
277	SAINTE YBARS	inondations et coulées de boue	21/09/1993	25/09/1993	29/11/1993	15/12/1993

Mise à jour le
15/05/2018

Arrêtés de catastrophe naturelles pour le département ARIEGE (Midi-Pyrénées)

Insee	Commune	Risque	Date début	Date fin	Date arrêté	Date JO
277	SAINT YBARS	inondations et coulées de boue	10/06/2000	10/06/2000	25/09/2000	07/10/2000
277	SAINT YBARS	inondations et coulées de boue	11/06/2000	11/06/2000	25/09/2000	07/10/2000
277	SAINT YBARS	Sécheresse	01/07/2003	30/09/2003	09/01/2006	22/01/2006
277	SAINT YBARS	inondations, coulées de boue et effets exceptionnels dus aux précipitations	25/05/2007	25/05/2007	03/07/2007	10/07/2007
277	SAINT YBARS	mouvements de terrain différentiels consécutifs à la sécheresse et à la réhydratation des sols	01/07/2016	30/09/2016	25/07/2017	01/09/2017
279	SALSEIN	tempête	06/11/1982	10/11/1982	18/11/1982	19/11/1982
279	SALSEIN	inondations, coulées de boue et effets exceptionnels dus aux précipitations	22/01/1992	25/01/1992	15/07/1992	24/09/1992
279	SALSEIN	inondations et coulées de boue	04/10/1992	06/10/1992	19/03/1993	28/03/1993
279	SALSEIN	mouvements de terrain	24/01/2014	26/01/2014	29/12/2014	06/01/2015
280	SAURAT	tempête	06/11/1982	10/11/1982	18/11/1982	19/11/1982
280	SAURAT	inondations, coulées de boue et effets exceptionnels dus aux précipitations	22/01/1992	25/01/1992	15/07/1992	24/09/1992
280	SAURAT	inondations et coulées de boue	23/01/2014	25/01/2014	07/07/2014	09/07/2014
281	SAUTEL (LE)	tempête	06/11/1982	10/11/1982	18/11/1982	19/11/1982
281	SAUTEL (LE)	inondations, coulées de boue et effets exceptionnels dus aux précipitations	22/01/1992	25/01/1992	15/07/1992	24/09/1992
281	SAUTEL (LE)	séisme	18/02/1996	18/02/1996	24/03/1997	12/04/1997
282	SAVERDUN	tempête	06/11/1982	10/11/1982	18/11/1982	19/11/1982
282	SAVERDUN	inondations et coulées de boue	04/06/1985	06/06/1985	02/10/1985	18/10/1985
282	SAVERDUN	inondations, coulées de boue et effets exceptionnels dus aux précipitations	22/01/1992	25/01/1992	15/07/1992	24/09/1992
282	SAVERDUN	inondations et coulées de boue	21/09/1993	25/09/1993	29/11/1993	15/12/1993
282	SAVERDUN	inondations et coulées de boue	20/08/1996	20/08/1996	21/01/1997	05/02/1997
282	SAVERDUN	inondations et coulées de boue	30/11/1996	01/12/1996	03/11/1997	16/11/1997
282	SAVERDUN	inondations et coulées de boue	10/06/2000	10/06/2000	25/09/2000	07/10/2000
282	SAVERDUN	mouvements de terrain	18/03/2001	18/03/2001	15/11/2001	01/12/2001
282	SAVERDUN	mouvements de terrain différentiels consécutifs à la sécheresse et à la réhydratation des sols	01/07/2003	30/09/2003	25/08/2004	26/08/2004
283	SAVIGNAC LES ORMEAUX	tempête	06/11/1982	10/11/1982	18/11/1982	19/11/1982
283	SAVIGNAC LES ORMEAUX	inondations, coulées de boue et effets exceptionnels dus aux précipitations	22/01/1992	25/01/1992	15/07/1992	24/09/1992
284	SEGURA	tempête	06/11/1982	10/11/1982	18/11/1982	19/11/1982
284	SEGURA	inondations, coulées de boue et effets exceptionnels dus aux précipitations	22/01/1992	25/01/1992	15/07/1992	24/09/1992
284	SEGURA	inondations et coulées de boue	02/08/1999	02/08/1999	07/02/2000	26/02/2000
284	SEGURA	inondations et coulées de boue	04/08/1999	04/08/1999	07/02/2000	26/02/2000
284	SEGURA	inondations et coulées de boue	16/06/2010	16/06/2010	29/10/2010	03/11/2010

Mise à jour le
15/05/2018

Arrêtés de catastrophe naturelles pour le département ARIEGE (Midi-Pyrénées)

Insee	Commune	Risque	Date début	Date fin	Date arrêté	Date JO
285	SEIX	tempête	06/11/1982	10/11/1982	18/11/1982	19/11/1982
285	SEIX	inondations, coulées de boue et effets exceptionnels dus aux précipitations	22/01/1992	25/01/1992	15/07/1992	24/09/1992
285	SEIX	inondations et coulées de boue	03/12/1995	04/12/1995	02/02/1996	14/02/1996
286	SEM	tempête	06/11/1982	10/11/1982	18/11/1982	19/11/1982
286	SEM	inondations, coulées de boue et effets exceptionnels dus aux précipitations	22/01/1992	25/01/1992	15/07/1992	24/09/1992
287	SENCONAC	tempête	06/11/1982	10/11/1982	18/11/1982	19/11/1982
287	SENCONAC	inondations, coulées de boue et effets exceptionnels dus aux précipitations	22/01/1992	25/01/1992	15/07/1992	24/09/1992
287	SENCONAC	inondations et coulées de boue	10/06/2000	10/06/2000	25/09/2000	07/10/2000
289	LORP SENTARAILLE	tempête	06/11/1982	10/11/1982	18/11/1982	19/11/1982
289	LORP SENTARAILLE	inondations et coulées de boue	11/06/1988	11/06/1988	22/02/1989	03/03/1989
289	LORP SENTARAILLE	inondations, coulées de boue et effets exceptionnels dus aux précipitations	22/01/1992	25/01/1992	15/07/1992	24/09/1992
289	LORP SENTARAILLE	inondations et coulées de boue	04/10/1992	06/10/1992	19/03/1993	28/03/1993
289	LORP SENTARAILLE	inondations et coulées de boue	03/12/1995	04/12/1995	02/02/1996	14/02/1996
289	LORP SENTARAILLE	séisme	18/02/1996	18/02/1996	17/07/1996	04/09/1996
290	SENTEIN	tempête	06/11/1982	10/11/1982	18/11/1982	19/11/1982
290	SENTEIN	inondations, coulées de boue et effets exceptionnels dus aux précipitations	22/01/1992	25/01/1992	15/07/1992	24/09/1992
291	SENTENAC D'OUST	tempête	06/11/1982	10/11/1982	18/11/1982	19/11/1982
291	SENTENAC D'OUST	inondations, coulées de boue et effets exceptionnels dus aux précipitations	22/01/1992	25/01/1992	15/07/1992	24/09/1992
292	SENTENAC DE SEROU	tempête	06/11/1982	10/11/1982	18/11/1982	19/11/1982
292	SENTENAC DE SEROU	inondations, coulées de boue et effets exceptionnels dus aux précipitations	22/01/1992	25/01/1992	15/07/1992	24/09/1992
293	SERRES SUR ARGET	tempête	06/11/1982	10/11/1982	18/11/1982	19/11/1982
293	SERRES SUR ARGET	inondations, coulées de boue et effets exceptionnels dus aux précipitations	22/01/1992	25/01/1992	15/07/1992	24/09/1992
294	SIEURAS	tempête	06/11/1982	10/11/1982	18/11/1982	19/11/1982
294	SIEURAS	inondations, coulées de boue et effets exceptionnels dus aux précipitations	22/01/1992	25/01/1992	15/07/1992	24/09/1992
294	SIEURAS	mouvements de terrain différentiels consécutifs à la sécheresse et à la réhydratation des sols	01/07/2003	30/09/2003	27/05/2005	31/05/2005
294	SIEURAS	inondations, coulées de boue et effets exceptionnels dus aux précipitations	25/05/2007	25/05/2007	27/07/2007	01/08/2007
295	SIGUER	tempête	06/11/1982	10/11/1982	18/11/1982	19/11/1982
295	SIGUER	inondations, coulées de boue et effets exceptionnels dus aux précipitations	22/01/1992	25/01/1992	15/07/1992	24/09/1992
296	SINSAT	tempête	06/11/1982	10/11/1982	18/11/1982	19/11/1982
296	SINSAT	inondations, coulées de boue et effets exceptionnels dus aux précipitations	22/01/1992	25/01/1992	15/07/1992	24/09/1992
297	SOR	tempête	06/11/1982	10/11/1982	18/11/1982	19/11/1982

Mise à jour le
15/05/2018

Arrêtés de catastrophe naturelles pour le département ARIEGE (Midi-Pyrénées)

Insee	Commune	Risque	Date début	Date fin	Date arrêté	Date JO
297	SOR	inondations, coulées de boue et effets exceptionnels dus aux précipitations	22/01/1992	25/01/1992	15/07/1992	24/09/1992
298	SORGEAT	tempête	06/11/1982	10/11/1982	18/11/1982	19/11/1982
298	SORGEAT	inondations, coulées de boue et effets exceptionnels dus aux précipitations	22/01/1992	25/01/1992	15/07/1992	24/09/1992
298	SORGEAT	inondations et coulées de boue	23/01/2014	25/01/2014	02/10/2014	04/10/2014
299	SOUJEX ROGALLE	tempête	06/11/1982	10/11/1982	18/11/1982	19/11/1982
299	SOUJEX ROGALLE	inondations, coulées de boue et effets exceptionnels dus aux précipitations	22/01/1992	25/01/1992	15/07/1992	24/09/1992
299	SOUJEX ROGALLE	mouvements de terrain différentiels consécutifs à la sécheresse et à la réhydratation des sols	01/07/2003	30/09/2003	07/08/2008	13/08/2008
300	SOULA	tempête	06/11/1982	10/11/1982	18/11/1982	19/11/1982
300	SOULA	inondations, coulées de boue et effets exceptionnels dus aux précipitations	22/01/1992	25/01/1992	15/07/1992	24/09/1992
301	SOULAN	tempête	06/11/1982	10/11/1982	18/11/1982	19/11/1982
301	SOULAN	inondations, coulées de boue et effets exceptionnels dus aux précipitations	22/01/1992	25/01/1992	15/07/1992	24/09/1992
302	SUC ET SENTENAC	tempête	06/11/1982	10/11/1982	18/11/1982	19/11/1982
302	SUC ET SENTENAC	inondations, coulées de boue et effets exceptionnels dus aux précipitations	22/01/1992	25/01/1992	15/07/1992	24/09/1992
303	SURBA	tempête	06/11/1982	10/11/1982	18/11/1982	19/11/1982
303	SURBA	inondations, coulées de boue et effets exceptionnels dus aux précipitations	22/01/1992	25/01/1992	15/07/1992	24/09/1992
304	SUZAN	tempête	06/11/1982	10/11/1982	18/11/1982	19/11/1982
304	SUZAN	inondations, coulées de boue et effets exceptionnels dus aux précipitations	22/01/1992	25/01/1992	15/07/1992	24/09/1992
305	TABRE	tempête	06/11/1982	10/11/1982	18/11/1982	19/11/1982
305	TABRE	inondations, coulées de boue et effets exceptionnels dus aux précipitations	22/01/1992	25/01/1992	15/07/1992	24/09/1992
305	TABRE	mouvements de terrain différentiels consécutifs à la sécheresse et à la réhydratation des sols	01/07/2016	30/09/2016	24/10/2017	01/11/2017
306	TARASCON SUR ARIEGE	tempête	06/11/1982	10/11/1982	18/11/1982	19/11/1982
306	TARASCON SUR ARIEGE	inondations, coulées de boue et effets exceptionnels dus aux précipitations	22/01/1992	25/01/1992	15/07/1992	24/09/1992
306	TARASCON SUR ARIEGE	éboulements rocheux	18/01/1995	18/01/1995	20/04/1995	06/05/1995
306	TARASCON SUR ARIEGE	séisme	18/02/1996	18/02/1996	17/07/1996	04/09/1996
306	TARASCON SUR ARIEGE	inondations et coulées de boue	30/11/1996	01/12/1996	03/11/1997	16/11/1997
306	TARASCON SUR ARIEGE	mouvements de terrain	17/05/2003	17/05/2003	03/10/2003	19/10/2003
307	TAURIGNAN CASTET	tempête	06/11/1982	10/11/1982	18/11/1982	19/11/1982
307	TAURIGNAN CASTET	inondations, coulées de boue et effets exceptionnels dus aux précipitations	22/01/1992	25/01/1992	15/07/1992	24/09/1992
307	TAURIGNAN CASTET	inondations et coulées de boue	04/10/1992	06/10/1992	19/03/1993	28/03/1993
307	TAURIGNAN CASTET	mouvements de terrain différentiels consécutifs à la sécheresse et à la réhydratation des sols	01/05/1989	31/12/1990	27/12/2000	29/12/2000
308	TAURIGNAN VIEUX	tempête	06/11/1982	10/11/1982	18/11/1982	19/11/1982

Mise à jour le

15/05/2018

Arrêtés de catastrophe naturelles pour le département ARIEGE (Midi-Pyrénées)

Insee	Commune	Risque	Date début	Date fin	Date arrêté	Date JO
308	TAURIGNAN VIEUX	inondations, coulées de boue et effets exceptionnels dus aux précipitations	22/01/1992	25/01/1992	15/07/1992	24/09/1992
308	TAURIGNAN VIEUX	mouvements de terrain différentiels consécutifs à la sécheresse et à la réhydratation des sols	01/07/2003	30/09/2003	10/01/2007	10/03/2007
308	TAURIGNAN VIEUX	mouvements de terrain	24/01/2009	24/01/2009	16/10/2009	21/10/2009
309	TEILHET	tempête	06/11/1982	10/11/1982	18/11/1982	19/11/1982
309	TEILHET	inondations, coulées de boue et effets exceptionnels dus aux précipitations	22/01/1992	25/01/1992	15/07/1992	24/09/1992
309	TEILHET	inondations et coulées de boue	02/08/1999	02/08/1999	29/11/1999	04/12/1999
310	THOUARS SUR ARIZE	tempête	06/11/1982	10/11/1982	18/11/1982	19/11/1982
310	THOUARS SUR ARIZE	inondations, coulées de boue et effets exceptionnels dus aux précipitations	22/01/1992	25/01/1992	15/07/1992	24/09/1992
311	TIGNAC	tempête	06/11/1982	10/11/1982	18/11/1982	19/11/1982
311	TIGNAC	inondations, coulées de boue et effets exceptionnels dus aux précipitations	22/01/1992	25/01/1992	15/07/1992	24/09/1992
312	TOUR DU CRIEU (LA)	tempête	06/11/1982	10/11/1982	18/11/1982	19/11/1982
312	TOUR DU CRIEU (LA)	inondations, coulées de boue et effets exceptionnels dus aux précipitations	22/01/1992	25/01/1992	15/07/1992	24/09/1992
312	TOUR DU CRIEU (LA)	mouvements de terrain différentiels consécutifs à la sécheresse et à la réhydratation des sols	01/07/2003	30/09/2003	27/05/2005	31/05/2005
313	TOURTOUSE	tempête	06/11/1982	10/11/1982	18/11/1982	19/11/1982
313	TOURTOUSE	inondations, coulées de boue et effets exceptionnels dus aux précipitations	22/01/1992	25/01/1992	15/07/1992	24/09/1992
313	TOURTOUSE	inondations et coulées de boue	21/09/1993	25/09/1993	29/11/1993	15/12/1993
313	TOURTOUSE	effondrements / éboulements	01/03/1992	31/12/1998	19/03/1999	03/04/1999
313	TOURTOUSE	inondations et coulées de boue	11/06/2000	11/06/2000	25/09/2000	07/10/2000
313	TOURTOUSE	sécheresse	01/07/2003	30/09/2003	18/10/2007	25/10/2007
314	TOURTROL	tempête	06/11/1982	10/11/1982	18/11/1982	19/11/1982
314	TOURTROL	inondations, coulées de boue et effets exceptionnels dus aux précipitations	22/01/1992	25/01/1992	15/07/1992	24/09/1992
314	TOURTROL	inondations et coulées de boue	02/08/1999	02/08/1999	29/11/1999	04/12/1999
315	TREMOULET	tempête	06/11/1982	10/11/1982	18/11/1982	19/11/1982
315	TREMOULET	inondations, coulées de boue et effets exceptionnels dus aux précipitations	22/01/1992	25/01/1992	15/07/1992	24/09/1992
316	TROYE D'ARIEGE	tempête	06/11/1982	10/11/1982	18/11/1982	19/11/1982
316	TROYE D'ARIEGE	inondations, coulées de boue et effets exceptionnels dus aux précipitations	22/01/1992	25/01/1992	15/07/1992	24/09/1992
317	UCHENTEIN	tempête	06/11/1982	10/11/1982	18/11/1982	19/11/1982
317	UCHENTEIN	inondations, coulées de boue et effets exceptionnels dus aux précipitations	22/01/1992	25/01/1992	15/07/1992	24/09/1992
317	UCHENTEIN	éboulement de terrain	10/10/1991	11/10/1991	16/10/1992	17/10/1992
317	UCHENTEIN	inondations et coulées de boue	04/10/1992	06/10/1992	19/03/1993	28/03/1993
318	UNAC	tempête	06/11/1982	10/11/1982	18/11/1982	19/11/1982

Mise à jour le

15/05/2018

Arrêtés de catastrophe naturelles pour le département ARIEGE (Midi-Pyrénées)

Insee	Commune	Risque	Date début	Date fin	Date arrêté	Date JO
318	UNAC	inondations, coulées de boue et effets exceptionnels dus aux précipitations	22/01/1992	25/01/1992	15/07/1992	24/09/1992
319	UNZENT	tempête	06/11/1982	10/11/1982	18/11/1982	19/11/1982
319	UNZENT	inondations, coulées de boue et effets exceptionnels dus aux précipitations	22/01/1992	25/01/1992	15/07/1992	24/09/1992
320	URS	tempête	06/11/1982	10/11/1982	18/11/1982	19/11/1982
320	URS	inondations, coulées de boue et effets exceptionnels dus aux précipitations	22/01/1992	25/01/1992	15/07/1992	24/09/1992
321	USSAT	tempête	06/11/1982	10/11/1982	18/11/1982	19/11/1982
321	USSAT	inondations, coulées de boue et effets exceptionnels dus aux précipitations	22/01/1992	25/01/1992	15/07/1992	24/09/1992
322	USTOU	tempête	06/11/1982	10/11/1982	18/11/1982	19/11/1982
322	USTOU	inondations, coulées de boue et effets exceptionnels dus aux précipitations	22/01/1992	25/01/1992	15/07/1992	24/09/1992
322	USTOU	inondations et coulées de boue	04/10/1992	06/10/1992	19/03/1993	28/03/1993
322	USTOU	inondations et coulées de boue	03/12/1995	04/12/1995	02/02/1996	14/02/1996
322	USTOU	inondations et coulées de boue	06/11/2011	07/11/2011	21/12/2011	03/01/2012
322	USTOU	inondations et coulées de boue	25/02/2015	27/02/2015	05/06/2015	07/06/2015
322	USTOU	inondations et coulées de boue	04/07/2016	04/07/2016	26/09/2016	20/10/2016
323	VALS	tempête	06/11/1982	10/11/1982	18/11/1982	19/11/1982
323	VALS	inondations, coulées de boue et effets exceptionnels dus aux précipitations	22/01/1992	25/01/1992	15/07/1992	24/09/1992
323	VALS	inondations et coulées de boue	02/08/1999	02/08/1999	29/11/1999	04/12/1999
324	VARILHES	tempête	06/11/1982	10/11/1982	18/11/1982	19/11/1982
324	VARILHES	inondations, coulées de boue et effets exceptionnels dus aux précipitations	22/01/1992	25/01/1992	15/07/1992	24/09/1992
324	VARILHES	inondations et coulées de boue	30/11/1996	01/12/1996	03/11/1997	16/11/1997
324	VARILHES	inondations et coulées de boue	03/09/2011	04/09/2011	12/12/2011	15/12/2011
325	VAYCHIS	tempête	06/11/1982	10/11/1982	18/11/1982	19/11/1982
325	VAYCHIS	inondations, coulées de boue et effets exceptionnels dus aux précipitations	22/01/1992	25/01/1992	15/07/1992	24/09/1992
326	VEBRE	tempête	06/11/1982	10/11/1982	18/11/1982	19/11/1982
326	VEBRE	inondations, coulées de boue et effets exceptionnels dus aux précipitations	22/01/1992	25/01/1992	15/07/1992	24/09/1992
326	VEBRE	éboulements rocheux	21/11/1993	22/11/1993	06/06/1994	25/06/1994
327	VENTENAC	tempête	06/11/1982	10/11/1982	18/11/1982	19/11/1982
327	VENTENAC	inondations, coulées de boue et effets exceptionnels dus aux précipitations	22/01/1992	25/01/1992	15/07/1992	24/09/1992
328	VERDUN	tempête	06/11/1982	10/11/1982	18/11/1982	19/11/1982
328	VERDUN	inondations, coulées de boue et effets exceptionnels dus aux précipitations	22/01/1992	25/01/1992	15/07/1992	24/09/1992
328	VERDUN	inondations et coulées de boue	10/06/2000	10/06/2000	25/09/2000	07/10/2000

Mise à jour le
15/05/2018

Arrêtés de catastrophe naturelles pour le département ARIEGE (Midi-Pyrénées)

Insee	Commune	Risque	Date début	Date fin	Date arrêté	Date JO
329	VERNAJOUL	tempête	06/11/1982	10/11/1982	18/11/1982	19/11/1982
329	VERNAJOUL	sécheresse	01/07/2003	30/09/2003	30/03/2006	02/04/2006
329	VERNAJOUL	inondations, coulées de boue et effets exceptionnels dus aux précipitations	22/01/1992	25/01/1992	15/07/1992	24/09/1992
329	VERNAJOUL	mouvements de terrain différentiels consécutifs à la sécheresse et à la réhydratation des sols	01/04/2011	30/06/2011	27/07/2012	02/08/2012
330	VERNAUX	tempête	06/11/1982	10/11/1982	18/11/1982	19/11/1982
330	VERNAUX	inondations, coulées de boue et effets exceptionnels dus aux précipitations	22/01/1992	25/01/1992	15/07/1992	24/09/1992
331	VERNET (LE)	tempête	06/11/1982	10/11/1982	18/11/1982	19/11/1982
331	VERNET (LE)	inondations, coulées de boue et effets exceptionnels dus aux précipitations	22/01/1992	25/01/1992	15/07/1992	24/09/1992
331	VERNET (LE)	inondations et coulées de boue	30/11/1996	01/12/1996	29/12/1998	13/01/1999
331	VERNET (LE)	inondations et coulées de boue	10/06/2000	10/06/2000	25/09/2000	07/10/2000
332	VERNIOLLE	sécheresse	01/07/2003	30/09/2003	10/11/2006	23/11/2006
332	VERNIOLLE	tempête	06/11/1982	10/11/1982	18/11/1982	19/11/1982
332	VERNIOLLE	inondations et coulées de boue	16/06/2010	16/06/2010	29/10/2010	03/11/2010
332	VERNIOLLE	inondations, coulées de boue et effets exceptionnels dus aux précipitations	22/01/1992	25/01/1992	15/07/1992	24/09/1992
334	VICDESSOS	tempête	06/11/1982	10/11/1982	18/11/1982	19/11/1982
334	VICDESSOS	inondations, coulées de boue et effets exceptionnels dus aux précipitations	22/01/1992	25/01/1992	15/07/1992	24/09/1992
335	VILLENEUVE	tempête	06/11/1982	10/11/1982	18/11/1982	19/11/1982
335	VILLENEUVE	inondations, coulées de boue et effets exceptionnels dus aux précipitations	22/01/1992	25/01/1992	15/07/1992	24/09/1992
336	VILLENEUVE D'OLMES	tempête	06/11/1982	10/11/1982	18/11/1982	19/11/1982
336	VILLENEUVE D'OLMES	inondations, coulées de boue et effets exceptionnels dus aux précipitations	22/01/1992	25/01/1992	15/07/1992	24/09/1992
336	VILLENEUVE D'OLMES	inondations et coulées de boue	04/10/1992	06/10/1992	19/03/1993	28/03/1993
336	VILLENEUVE D'OLMES	inondations et coulées de boue	14/06/2000	15/06/2000	06/11/2000	22/11/2000
336	VILLENEUVE D'OLMES	inondations et coulées de boue	24/01/2014	26/01/2014	28/06/2016	20/07/2016
338	VILLENEUVE DU LATOU	tempête	06/11/1982	10/11/1982	18/11/1982	19/11/1982
338	VILLENEUVE DU LATOU	inondations, coulées de boue et effets exceptionnels dus aux précipitations	22/01/1992	25/01/1992	15/07/1992	24/09/1992
338	VILLENEUVE DU LATOU	inondations et coulées de boue	10/06/2000	10/06/2000	25/09/2000	07/10/2000
338	VILLENEUVE DU LATOU	inondations, coulées de boue et effets exceptionnels dus aux précipitations	25/05/2007	25/05/2007	03/07/2007	10/07/2007
338	VILLENEUVE DU LATOU	inondations et coulées de boue	24/06/2016	24/06/2016	26/09/2016	20/10/2016
338	VILLENEUVE DU LATOU	inondations et coulées de boue	28/05/2016	28/05/2016	20/12/2016	27/01/2017
339	VILLENEUVE DU PAREAGE	tempête	06/11/1982	10/11/1982	18/11/1982	19/11/1982
339	VILLENEUVE DU PAREAGE	inondations, coulées de boue et effets exceptionnels dus aux précipitations	22/01/1992	25/01/1992	15/07/1992	24/09/1992

Mise à jour le
15/05/2018

Arrêtés de catastrophe naturelles pour le département ARIEGE (Midi-Pyrénées)

<i>Insee</i>	<i>Commune</i>	<i>Risque</i>	<i>Date début</i>	<i>Date fin</i>	<i>Date arrêté</i>	<i>Date JO</i>
340	VIRA	tempête	06/11/1982	10/11/1982	18/11/1982	19/11/1982
340	VIRA	inondations, coulées de boue et effets exceptionnels dus aux précipitations	22/01/1992	25/01/1992	15/07/1992	24/09/1992
341	VIVIES	tempête	06/11/1982	10/11/1982	18/11/1982	19/11/1982
341	VIVIES	inondations, coulées de boue et effets exceptionnels dus aux précipitations	22/01/1992	25/01/1992	15/07/1992	24/09/1992
341	VIVIES	inondations et coulées de boue	02/08/1999	02/08/1999	29/11/1999	04/12/1999
342	SAINTE SUZANNE	tempête	06/11/1982	10/11/1982	18/11/1982	19/11/1982
342	SAINTE SUZANNE	inondations, coulées de boue et effets exceptionnels dus aux précipitations	22/01/1992	25/01/1992	15/07/1992	24/09/1992
342	SAINTE SUZANNE	inondations et coulées de boue	21/09/1993	25/09/1993	29/11/1993	15/12/1993
342	SAINTE SUZANNE	inondations et coulées de boue	10/06/2000	10/06/2000	25/09/2000	07/10/2000
342	SAINTE SUZANNE	inondations et coulées de boue	11/06/2000	11/06/2000	25/09/2000	07/10/2000
342	SAINTE SUZANNE	mouvements de terrain différentiels consécutifs à la sécheresse et à la réhydratation des sols	01/07/2003	30/09/2003	25/08/2004	26/08/2004
342	SAINTE SUZANNE	inondations, coulées de boue et effets exceptionnels dus aux précipitations	25/05/2007	25/05/2007	03/07/2007	10/07/2007

Mise à jour le
15/05/2018



REPUBLIQUE FRANCAISE
SERVICE DEPARTEMENTAL D'INCENDIE ET DE SECOURS
DE L'ARIEGE

Le Président du Conseil d'Administration des Services d'Incendie et de Secours de l'Ariège

ARRETE DEFINISSANT LES MEDECINS HABILITES A DETERMINER
L'APTITUDE MEDICALE DES SAPEURS-POMPIERS

N°2018/119

- VU Le code général des collectivités territoriales ;
- VU Le code de la sécurité intérieure ;
- VU L'arrêté du 6 mai 2000 fixant les conditions d'aptitude médicale des sapeurs-pompiers professionnels et volontaires et les conditions d'exercice de la médecine professionnelle et préventive au sein des services d'incendie et de secours ;
- VU L'arrêté du Président du Conseil d'Administration du SDIS de l'Ariège en date du 11 janvier 2017 fixant la liste des médecins habilités à déterminer l'aptitude médicale des sapeurs-pompiers ;
- VU L'arrêté portant engagement du Dr Alain CROESI, en qualité de médecin lieutenant-colonel de sapeur-pompier volontaire à compter du 3 mai 2018, au sein du SDIS de l'Ariège ;

SUR PROPOSITION du Directeur Départemental des Services d'Incendie et de Secours, Chef du Corps Départemental;

ARRETE

Article 1er : La liste départementale des médecins habilités à déterminer l'aptitude médicale des sapeurs-pompiers, et dans l'attente de la validation par les intéressés de la Formation initiale et de maintien des acquis correspondante, est fixée comme suit :

a) Pour les visites médicales de recrutement en qualité de sapeur-pompier :

<u>Médecins</u>	<u>Grade</u>	<u>Centres de Secours</u>
Michel MARQUES	Médecin commandant	Ax-les-Thermes
Philippe CALLEJA	Médecin commandant	Saverdun
Céline PINCE	Médecin capitaine	Laroques d'Olmes
Anaïs BLASSIER	Médecin capitaine	Foix
Alain CROESI	Médecin lieutenant-colonel	Groupement SSSM

b) Pour les visites médicales de maintien en activité des sapeurs-pompiers

<u>Médecins</u>	<u>Grade</u>	<u>Centres de Secours</u>
Michel MARQUES	Médecin commandant	Ax-les-Thermes
Philippe CALLEJA	Médecin commandant	Saverdun
Françoise BORDES	Médecin commandant	Donezan
Céline PINCE	Médecin capitaine	Laroques d'Olmes
Anaïs BLASSIER	Médecin capitaine	Foix
Alain CROESI	Médecin lieutenant-colonel	Groupement SSSM
Olivier COUZINET	Médecin capitaine	St-Girons
Guy DEDIEU	Médecin capitaine	Tarascon
Jean-Paul LANGLADE	Médecin capitaine	Vèbre
Richard SOUBIELLE	Médecin capitaine	Le Mas d'Azil

Article 2 : En application des articles 26 et 27 de l'arrêté susvisé, le médecin-chef affecte à chaque médecin le ou les centres de secours pour l'exercice du contrôle d'aptitude.

Article 3 : En application des dispositions du décret n° 65-29 du 11 janvier 1965 modifié le 28 novembre 1983, cette décision peut faire l'objet d'un recours en annulation devant le Tribunal Administratif de Toulouse dans le délai de deux mois à compter de sa notification aux intéressés.

Article 4 : Monsieur le Directeur Départemental des Services d'Incendie est chargé de l'exécution du présent arrêté dont une copie sera notifiée aux intéressés.

Fait à FOIX, le **12 JUIN 2018**

Le Président du Conseil d'Administration
du SDIS de l'Ariège

SIGNÉ

Alain NAUDY



**PREFECTURE DE L'ARIEGE
PREFECTURE DE L'AUDE
PREFECTURE DE L'AVEYRON
PREFECTURE DU GARD
PREFECTURE DE L'HERAULT
PREFECTURE DE LA LOZERE
PREFECTURE DES PYRENEES-ORIENTALES
PREFECTURE DU TARN**

**Direction régionale de l'environnement,
de l'aménagement et du logement**

DIRECTION ECOLOGIE

Division Biodiversité

**Arrêté préfectoral n° 2018-s-20 du 11 juin 2018
portant autorisation de prélèvement d'échantillons
d'espèces végétales protégées**

**La Préfète de l'Ariège,
Chevalier de l'ordre national du Mérite**

**Le Préfet de l'Aude,
Chevalier de la Légion d'honneur
Chevalier de l'ordre national du Mérite**

**La Préfète de l'Aveyron,
Chevalier de la Légion d'honneur**

**Le Préfet du Gard,
Chevalier de la Légion d'honneur**

**Le Préfet de l'Hérault,
Officier de la Légion d'honneur
Officier de l'ordre national du Mérite**

**Le Préfet de la Lozère,
Officier de la Légion d'honneur
Officier de l'ordre national du Mérite**

**Le Préfet des Pyrénées-Orientales,
Chevalier de la Légion d'honneur**

Le Préfet du Tarn,
Chevalier de la Légion d'honneur
Chevalier de l'ordre national du Mérite

- Vu le livre IV du Code de l'environnement, dans sa partie législative et notamment ses articles L.411-1 et L. 411-2,
- Vu le livre II du Code de l'environnement, dans sa partie réglementaire et notamment ses articles R.411-1 à R.411-14,
- Vu le décret n° 97-34 du 15 janvier 1997 relatif à la déconcentration des décisions administratives individuelles et le décret n° 97-1204 du 19 décembre 1997 pris pour son application,
- Vu l'arrêté ministériel du 19 février 2007 modifié, relatif aux conditions de demande et d'instruction des dérogations définies au 4° de l'article L.411-2 du code de l'environnement,
- Vu l'arrêté ministériel du 20 janvier 1982 (modifié les 31 août 1995, 14 décembre 2006 et 23 mai 2013) fixant la liste des espèces végétales protégées sur l'ensemble du territoire national et les modalités de leur protection,
- Vu l'arrêté ministériel du 30 décembre 2004 relatif à la liste des espèces végétales protégées en région Midi-Pyrénées complétant la liste nationale,
- Vu l'arrêté ministériel du 29 octobre 1997 relatif à la liste des espèces végétales protégées en région Languedoc-Roussillon complétant la liste nationale,
- Vu l'arrêté préfectoral en date du 19 septembre 2017 de la Préfecture de l'Ariège donnant délégation de signature à Monsieur Didier KRUGER, directeur régional de l'environnement, de l'aménagement et du logement de la région Occitanie,
- Vu l'arrêté préfectoral en date du 19 juillet 2017 de la Préfecture de l'Aude donnant délégation de signature à Monsieur Didier KRUGER, directeur régional de l'environnement, de l'aménagement et du logement de la région Occitanie,
- Vu l'arrêté préfectoral en date du 2 janvier 2018 de la Préfecture de l'Aveyron donnant délégation de signature à Monsieur Didier KRUGER, directeur régional de l'environnement, de l'aménagement et du logement de la région Occitanie,
- Vu l'arrêté préfectoral en date du 5 septembre 2017 de la Préfecture du Gard donnant délégation de signature à Monsieur Didier KRUGER, directeur régional de l'environnement, de l'aménagement et du logement de la région Occitanie,
- Vu l'arrêté préfectoral en date du 19 avril 2018 de la Préfecture de l'Hérault donnant délégation de signature à Monsieur Didier KRUGER, directeur régional de l'environnement, de l'aménagement et du logement de la région Occitanie,
- Vu l'arrêté préfectoral en date du 21 novembre 2017 de la Préfecture de Lozère donnant délégation de signature à Monsieur Didier KRUGER, directeur régional de l'environnement, de l'aménagement et du logement de la région Occitanie,
- Vu l'arrêté préfectoral en date du 9 août 2017 de la Préfecture des Pyrénées-Orientales donnant délégation de signature à Monsieur Didier KRUGER, directeur régional de l'environnement, de l'aménagement et du logement de la région Occitanie,

Vu l'arrêté préfectoral en date du 13 juillet 2017 de la Préfecture du Tarn donnant délégation de signature à Monsieur Didier KRUGER, directeur régional de l'environnement, de l'aménagement et du logement de la région Occitanie,

Vu l'arrêté préfectoral du 6 décembre 2017 portant subdélégation de signature du directeur aux agents de la DREAL Occitanie, pour le département du Tarn,

Vu l'arrêté préfectoral du 8 janvier 2018 portant subdélégation de signature du directeur aux agents de la DREAL Occitanie, pour le département de l'Aveyron,

Vu l'arrêté préfectoral du 19 février 2018 portant subdélégation de signature du directeur aux agents de la DREAL Occitanie, pour le département de l'Ariège,

Vu les arrêtés préfectoraux du 6 décembre 2017 portant subdélégation de signature du directeur aux agents de la DREAL Occitanie, pour les départements de l'Aude, du Gard, de l'Hérault, de la Lozère et des Pyrénées-Orientales,

Vu les demandes de dérogation déposée le 17 avril 2018 par Joris BERTRAND pour l'étude phylogénétiques des populations d'Occitanie d'orchidées sauvages,

Vu l'avis favorable avec réserves du Conseil scientifique régional du patrimoine naturel d'Occitanie en date du 31 mai 2018 ;

Considérant l'intérêt scientifique de ce programme scientifique développé pour différencier les espèces cryptiques d'orchidées d'une partie du bassin méditerranéen,

Sur proposition du Directeur Régional de l'Environnement, de l'Aménagement et du Logement,

- Arrête -

Article 1 : Monsieur Joris BERTRAND du Laboratoire Génome et Développement des Plantes, UMR 5096, basé à l'université de Perpignan bâtiment T, au 58 avenue Paul Alduy, à Perpignan (66100), est autorisé à effectuer des prélèvements sur des spécimens de plantes protégées dans les départements de l'Ariège, de l'Aude, de l'Aveyron, du Gard, de l'Hérault, de la Lozère, des Pyrénées-Orientales et du Tarn, selon les conditions prévues aux articles 2°, 3°, 4° et 5° du présent arrêté.

Cette autorisation est accordée dans le cadre de l'étude de la phylogénétique des populations d'Occitanie d'orchidées sauvages. Elle consiste aux prélèvements d'échantillons sur différentes populations d'orchidées pour extractions d'ADN et amélioration du référentiel taxonomique des orchidées méditerranéennes.

Article 2 : Les prélèvements seront effectués par prélèvements manuels de parties de plantes, sans destruction des pieds concernés. Elle consiste aux prélèvement des pollinies et de bractées de 2 individus maximum par espèce. Ces échantillons sont immédiatement mis sous glace dans des tubes Eppendorf numérotés et référencés. Chaque échantillon est accompagnée d'une photo du spécimen et de sa localisation.

Ces prélèvements concernent toutes les Orchidaceae d'Occitanie dont les espèces protégées suivantes : *Anacamptis coriophora*, *Anacamptis papilionaceae*, *Corallorhiza trifida*, *Cypripedium calceolus*, *Epipatis pallustris*, *Epipogium aphyllum*, *Gymnadenia austriaca*, *Gymnadenia odoratissima*, *Listera cordata*, *Neotinea lactea*, *Neottia cordata*, *Ophrys aveyronensis*, *Ophrys aymoninii*, *Ophrys bombyliflor*, *Ophrys catalaunica*, *Ophrys magniflor*, *Ophrys speculum*, *Ophrys tenthredinifera*, *Orchis anthropophora*, *Orchis pallens*, *Orchis provincialis*, *Orchis spitzellii*, *Serapias cordigera*, *Serapias parviflora*, *Spiranthes aestivalis*.

La présente dérogation vaut autorisation de transport des échantillons entre le lieu de prélèvement et les locaux de l'université, à des fins d'analyses génétiques.

Article 3 : L'autorisation est accordée jusqu'au 30 novembre 2019, et couvre les prélèvements déjà effectués en mai 2018.

Article 4 : Le demandeur produira un bilan des échantillons et des espèces relevées protégées ou non à la DREAL Occitanie, au Conservatoire botanique méditerranéen et à celui des Pyrénées et de Midi-Pyrénées avant le 31 décembre de l'année des prélèvements. Ce rapport précisera le nombre d'individus prélevés, la date des échantillonnages, le pointage précis de chacun des prélèvements (coordonnées GPS) et les éléments relatifs à l'état de conservation des stations visitées (nombre de pieds et éventuelles menaces).

Les données d'inventaire seront versées au système d'information sur la nature et les paysages (base régionale) par le bénéficiaire.

Article 5 : Le bénéficiaire de la présente autorisation et ses structures respectives, préciseront dans le cadre de leurs publications et communications diverses que ces travaux ont été réalisés sous couvert d'autorisations préfectorales, s'agissant d'espèces protégées.

Article 6 : Des modifications substantielles pourront faire l'objet d'avenants ou d'arrêtés modificatifs. Elles ne deviendront effectives qu'après leur notification.

Article 7 : La présente autorisation ne dispense pas d'autres accords ou autorisations qui pourraient être par ailleurs nécessaires pour la réalisation de l'opération, notamment l'autorisation des propriétaires des sites. Elle n'est suffisante sur les sites situés en réserve naturelle visés au L.332-1 du code de l'Environnement, sans les autorisations supplémentaires nécessaires.

Article 8 : Des modifications substantielles pourront faire l'objet d'avenants ou d'arrêtés modificatifs. Elles ne deviendront effectives qu'après leur notification.

Article 9 : La mise en œuvre du présent arrêté peut faire l'objet de contrôles de la police chargés de constater les infractions et de sanctions comme prévu à l'article L.415-3 du code de l'environnement.

Article 10 : La présente décision peut faire l'objet d'un recours devant le tribunal administratif dans les conditions de l'article R.421-1 du code de justice administrative à compter de sa notification. Le délai de recours est de deux mois.

Article 11 : Le directeur régional de l'environnement, de l'aménagement et du logement d'Occitanie, les directeurs départementaux des territoires et de la mer des départements concernés, les chefs de service départementaux de l'Agence française pour la biodiversité des départements concernés et de l'Office national de la chasse et de la faune sauvage, sont chargés chacun en ce qui le concerne, de l'exécution de cet arrêté, qui sera publié aux recueils des actes administratifs des Préfectures de l'Ariège, de l'Aude, de l'Aveyron, du Gard, de l'Hérault, de la Lozère, des Pyrénées-Orientales et du Tarn.

Fait à Toulouse, le 11 juin 2018

Pour le Préfet et par délégation,
Pour le directeur régional de l'environnement, de l'aménagement et du logement,
Pour la directrice de l'Ecologie,
Pour la cheffe de département de la Biodiversité



Axandre CHERKAOUI



PRÉFET DE L'ARIEGE

Direction Régionale de l'Environnement,
de l'Aménagement et du Logement
Direction de l'Écologie
Département Biodiversité Montagne et Atlantique

**Arrêté n° 09-2018-02
modifiant l'arrêté n° 09-2017-04**

portant dérogation aux interdictions de capture, enlèvement, destruction, perturbation intentionnelle de spécimens d'espèces animales protégées, de destruction, altération, dégradation de sites de reproduction ou d'aires de repos d'animaux d'espèces animales protégées, dans le cadre de la réalisation de travaux de confortement du lit du Lez le long de la RD 4, entre Hounta et Eyllie, à Sentein

La préfète de l'Ariège,
Chevalier de l'ordre national du Mérite,

- Vu le livre IV du Code de l'environnement, dans sa partie législative et notamment ses articles L.411-1 et L. 411-2,
- Vu le livre II du Code de l'environnement, dans sa partie réglementaire et notamment ses articles R.411-1 à R.411-14,
- Vu le décret n° 97-34 du 15 janvier 1997 relatif à la déconcentration des décisions administratives individuelles et le décret n° 97-1204 du 19 décembre 1997 pris pour son application,
- Vu l'arrêté interministériel du 8 décembre 1998 fixant la liste des poissons protégés sur l'ensemble du territoire national et les modalités de leur protection ;
- Vu l'arrêté ministériel du 23 avril 2007 fixant la liste des mammifères terrestres protégés sur l'ensemble du territoire et les modalités de leur protection,
- Vu l'arrêté ministériel du 19 novembre 2007 fixant les listes des amphibiens et des reptiles protégés sur l'ensemble du territoire et les modalités de leur protection,
- Vu l'arrêté ministériel du 29 octobre 2009 fixant les listes des oiseaux protégés sur l'ensemble du territoire et les modalités de leur protection,
- Vu l'arrêté ministériel du 19 février 2007 relatif aux conditions de demande et d'instruction des dérogations définies au 4° de l'article L 411-2 du code de l'environnement,
- Vu l'arrêté préfectoral du 19 septembre 2017 de la Préfecture de l'Ariège portant délégation de signature à M. Didier KRUGER, Directeur régional de l'environnement, de l'aménagement et du logement de la région Occitanie,
- Vu l'arrêté du 19 février 2018 portant subdélégation de signature du directeur aux agents de la DREAL Occitanie,

- Vu l'arrêté n°09-2017-04 portant dérogation aux interdictions de capture, enlèvement, destruction, perturbation intentionnelle de spécimens d'espèces animales protégées, de destruction, altération, dégradation de sites de reproduction ou d'aires de repos d'animaux d'espèces animales protégées, dans le cadre de la réalisation de travaux de confortement du lit du Lez le long de la RD 4, entre Hounta et Eylie, à Sentein,
- Vu la demande de modification présentée par le Conseil départemental de l'Ariège, maître d'ouvrage du projet, le 24 avril 2018, annulée et remplacée par la demande du 6 juin 2018,
- Vu l'avis de l'Association des naturalistes ariégeois (ANA) en date du 16 avril 2016, et annexé à la demande du porteur de projet en date du 24 avril 2018,

Considérant que la crue du Lez survenue le 7 mai 2018 a fortement endommagé la route départementale RD4, en emportant une partie de la voirie sur une longueur de 140 m, et que la stabilité de la voirie restante n'est plus assurée,

Considérant que l'état de la RD4 crée des risques importants pour la sécurité publique dans le secteur situé en amont de la centrale d'Eylie,

Considérant dès lors que les travaux de confortement du lit du Lez dans le secteur endommagé par les crues nécessitent d'être entrepris plus tôt que prévu dans le dossier initial de demande de dérogation, dès que les conditions hydrologiques (hauteur d'eau) dans le Lez le permettront,

Considérant que la modification des dates de travaux pour la section routière fortement endommagée par les crues (16 juillet 2018) et pour le reste du linéaire du Lez (6 août 2018) ne remet pas en cause le cycle biologique des espèces animales concernées par la dérogation,


Considérant que les deux autres conditions d'octroi de la dérogation, à savoir l'absence de solutions alternatives et les raisons impératives d'intérêt public majeur, demeurent inchangées,

Sur proposition du Directeur Régional de l'Environnement, de l'Aménagement et du Logement,

- Arrête -

Article 1° - La mesure MR2 de l'annexe 3 de l'arrêté préfectoral n°09-2017-04 portant dérogation aux interdictions de capture, enlèvement, destruction, perturbation intentionnelle de spécimens d'espèces animales protégées, de destruction, altération, dégradation de sites de reproduction ou d'aires de repos d'animaux d'espèces animales protégées, dans le cadre de la réalisation de travaux de confortement du lit du Lez le long de la RD 4, entre Hounta et Eylie, à Sentein, est modifiée comme suit :

Type de mesure	n° de la mesure	Nom de la mesure	Espèces ciblées	Objectifs	Description	Calendrier de réalisation
Réduction	MR2	Adaptation des périodes d'intervention	Toutes espèces	Éviter les périodes de sensibilité maximale des espèces animales	Les travaux peuvent uniquement avoir lieu entre le 6 août et le 1 ^{er} novembre (début de la période de sensibilité pour la Truite et la Loutre), sauf dans le secteur endommagé par les crues où ils pourront débuter dès le 16 juillet (zone encadrée en rouge sur la carte ci-dessous). Ils se déroulent en période d'étiage, hors période pluvieuse.	6 août au 1 ^{er} novembre - sauf dans le secteur en zone rouge : 16 juillet au 1 ^{er} novembre



Art. 2. – Les autres mesures demeurent inchangées.

Art. 3. – La présente décision peut faire l'objet d'un recours contentieux devant le tribunal administratif de Toulouse dans le délai des deux mois suivant sa notification.

Dans le même délai, un recours gracieux peut être formé devant le préfet de l'Ariège, ou un recours hiérarchique devant le ministre de la transition écologique et solidaire – Direction générale de l'aménagement, du logement et de la nature – Tour Séquoïa – 92055 La Défense CEDEX. Dans ce cas, le recours contentieux pourra être introduit dans les deux mois suivant la réponse (le silence gardé pendant deux mois vaut rejet de la demande).

Art. 4. – Le secrétaire général de la préfecture de l'Ariège, le directeur régional de l'environnement, de l'aménagement et du logement de la région Occitanie, le directeur départemental des territoires de l'Ariège, le chef du service départemental de l'Ariège de l'office national de la chasse et de la faune sauvage, le chef du service départemental de l'Ariège de l'Agence Française pour la Biodiversité, le commandant du groupement de gendarmerie de l'Ariège sont chargés, chacun en ce qui le concerne, de l'exécution du présent arrêté qui sera publié au recueil des actes administratifs de la préfecture de l'Ariège.

Fait à Toulouse, le

15 JUIN 2018

Pour le préfet et par délégation,
La directrice adjointe de la direction écologie

Paula Fernandes



Page 2 of 2

[Faint, illegible text, likely bleed-through from the reverse side of the page.]

1 2 3 4 5 6 7 8 9 10



PRÉFECTURE DE L'ARIÈGE
PRÉFECTURE DES PYRÉNÉES-ORIENTALES

Direction régionale de l'environnement,
de l'aménagement et du logement

DIRECTION ECOLOGIE

Division Biodiversité

Arrêté préfectoral n° 09-66-2018-01 du 31 mai 2018
relatif à une autorisation de perturbation, destruction,
déplacement d'individus ainsi que de destruction,
altération, dégradation d'aires de repos et/ou de
reproduction d'espèces protégées dans le cadre du
programme SAPYRA

La Préfète de l'Ariège
Chevalier de l'ordre national du Mérite

Le Préfet des Pyrénées-Orientales
Chevalier de la légion d'Honneur

Vu le livre IV du code de l'environnement, dans sa partie législative et notamment ses articles L.411-1 et L. 411-2,

Vu le livre II du code de l'environnement, dans sa partie réglementaire et notamment ses articles R.411-1 à R.411-14,

Vu le décret n° 97-34 du 15 janvier 1997 relatif à la déconcentration des décisions administratives individuelles et le décret n° 97-1204 du 19 décembre 1997 pris pour son application,

Vu l'arrêté ministériel du 23 avril 2007 modifié fixant la liste des mammifères terrestres protégés sur l'ensemble du territoire et les modalités de leur protection ;

Vu l'arrêté ministériel du 23 avril 2007 fixant la liste des insectes protégés sur l'ensemble du territoire et les modalités de leur protection ;

Vu l'arrêté ministériel du 19 novembre 2007 fixant les listes des amphibiens et des reptiles protégés sur l'ensemble du territoire et les modalités de leur protection ;

Vu l'arrêté ministériel du 29 octobre 2009 fixant les listes des oiseaux protégés sur l'ensemble du territoire et les modalités de leur protection ;

Vu l'arrêté ministériel du 20 janvier 1982 fixant la liste des espèces végétales protégées sur l'ensemble du territoire ;

Vu l'arrêté ministériel du 30 décembre 2004 relatif à la liste des espèces végétales protégées en région Midi-Pyrénées complétant la liste nationale ;

Vu l'arrêté ministériel du 19 février 2007 relatif aux conditions de demande et d'instruction des dérogations définies au 4° de l'article L.411-2 du code de l'environnement ;

Vu l'arrêté ministériel du 12 janvier 2016 modifiant l'arrêté du 19 février 2007 fixant les conditions de demande et d'instruction des dérogations définies au 4° de l'article L. 411-2 du code de l'environnement portant sur des espèces de faune et de flore sauvages protégées ;

Vu l'arrêté préfectoral en date du 19 septembre 2018 de la Préfecture de l'Ariège donnant délégation de signature à Monsieur Didier KRUGER, directeur régional de l'environnement, de l'aménagement et du logement de la région Occitanie,

Vu l'arrêté préfectoral en date du 9 août 2017 de la Préfecture des Pyrénées-Orientales donnant délégation de signature à Monsieur Didier KRUGER, directeur régional de l'environnement, de l'aménagement et du logement de la région Occitanie,

Vu l'arrêté préfectoral du 19 février 2018 portant subdélégation de signature du directeur aux agents de la DREAL Occitanie, pour le département de l'Ariège,

Vu l'arrêté préfectoral du 6 décembre 2017 portant subdélégation de signature du directeur aux agents de la DREAL Occitanie, pour le département des Pyrénées-Orientales,

Vu la demande présentée par la Direction Interdépartementale des Routes Sud-Ouest (DIRSO) en date du 7 août 2017 et les compléments du 31 octobre 2017 et du 4 avril 2018 dans le cadre du projet SAPYRA, et les engagements pris pour des mesures d'évitements, de réduction et de compensation, d'accompagnement et de suivis de ces travaux ;

Vu l'avis favorable en date du 20 septembre 2017 du Conseil scientifique régional du Patrimoine naturel ;

Vu la mise en ligne des pièces constitutives de la demande aux fins de participation du public effectuée du 24 avril au 8 mai 2018 sur le site Internet de la DREAL Occitanie n'ayant pas donné lieu à de participation de la part du public ;

Considérant l'évitement de l'ensemble des stations végétales protégées, en particulier celles de Droséra (*Drosera rotundifolia*) et les habitats du Cuivré de la Bistorte (*Lycaena helle*) par l'abandon de tous les dispositifs de parez congères sur la RN 320 ;

Considérant que les travaux prévus dans le cadre du projet SAPYRA seront de nature à sécuriser efficacement les routes nationales concernées face aux risques de chutes de blocs et d'avalanches, et à réduire considérablement les coupures du réseau routier malgré les aléas climatiques hivernaux, ce qui constitue un intérêt public majeur avéré, sans autre solution alternative ;

Considérant les mesures d'évitement, de réduction et de compensation proposées,

Considérant que dans ces conditions, la dérogation ne nuit pas au maintien, dans un état de conservation favorable, des populations des espèces protégées citées en annexe, dans leur aire de répartition naturelle,

Sur proposition du directeur régional de l'environnement, de l'aménagement et du logement,

- Arrête -

Article 1 - Identité du bénéficiaire :

Le bénéficiaire de la dérogation est la Direction Interdépartementale des Routes Sud-Ouest (DIRSO), basée au 155 avenue des Arènes Romaines, à Toulouse (31300).

Article 2 - Nature de la dérogation :

La Direction Interdépartementale des Routes Sud-Ouest (DIRSO) est autorisée, en application de l'article L.411-2 du code de l'environnement et sous réserve des conditions énoncées aux articles suivants, à déroger à l'interdiction de détruire, capturer, déplacer les individus et de détruire, altérer, dégrader les habitats de reproduction ou/et de repos de certaines espèces protégées présentes et identifiées en annexe 1 du présent arrêté.

Cette dérogation est accordée dans le cadre du programme de Sécurité des accès pyrénéens en Andorre face au risque d'avalanches (SAPYRA), c'est à dire des travaux de mise en place de nouveaux dispositifs de détection, de déviation, de freinage et d'arrêt des chutes de blocs et d'avalanches des tronçons routiers des RN20 et RN22 sur les communes de l'Hospitalet-près-l'Andorre et Mérens-les-Vals (09) et de la RN320 sur les communes de Porte-Puymorens et Porta (66).

Ces travaux impliquent des interventions à l'intérieur du périmètre de l'emprise définie en annexe 2.

Article 3 - Conditions de la dérogation :

La présente dérogation est délivrée sous réserve de la mise en œuvre des mesures suivantes selon les conditions signalées en annexes 3, 4 et 5 du présent arrêté :

Mesures d'évitement d'impacts :

- Respect des emprises chantier
- Adaptation du calendrier des travaux aux sensibilités faunistiques

Mesures de réduction d'impacts :

- Lutte contre les espèces exotiques envahissantes
- Accompagnement des travaux par un écologue
- Protection du sol
- Equipement des câbles avec des dispositifs anticollisions
- Equipement des poteaux de bouchons métalliques
- Définition des routes de vols en hélicoptères

Mesures de compensation des impacts résiduels :

- Gestion conservatoire de la zone de travaux
- Amélioration des équipements existants

Mesures de suivi et d'accompagnement :

- Suivi du chantier
- Suivi environnemental régulier de l'emprise
- Transmission des données naturalistes

Article 4 - Mesures de suivi :

La DREAL Occitanie sera destinataire des bilans mensuels des suivis listés en annexe 3, préparés par le maître d'ouvrage. Après le compte rendu final à la fin des travaux, les bilans seront ensuite produits à 1 an, 2 ans et 5 ans après le chantier. La DREAL Occitanie évaluera les éventuelles adaptations ou corrections proposées par le maître d'ouvrage

pour rendre opérationnelles et efficaces les mesures énoncées. Ces modifications devront être validées par le service instructeur et mises en œuvre par le maître d'ouvrage après leur notification.

Article 5 - Durée de réalisation des activités bénéficiant de la dérogation :

Cette dérogation est accordée à partir de la date du présent arrêté et pour la période de travaux d'installation des dispositifs de sécurisation des routes. Elle cesse d'avoir effet dans le cas où il s'écoulerait un délai de cinq ans avant le début des travaux ou si leur mise en œuvre était interrompue pendant deux ans.

Article 6 - Mesures de contrôle :

La mise en œuvre des dispositions définies aux articles 3 et 4 du présent arrêté peut faire l'objet de contrôle par les agents chargés de constater les infractions mentionnées à l'article L.415-3 du code de l'environnement. Les agents chargés de la police de l'environnement auront libre accès aux installations, ouvrages, travaux ou activités faisant l'objet de la présente autorisation, dans les conditions fixées par le code de l'environnement. Ils pourront demander communication de toute pièce utile au contrôle de la bonne exécution du présent arrêté.

Le maître d'ouvrage est tenu de déclarer au service instructeur, dès qu'il en a connaissance, les accidents ou incidents intéressant les installations, ouvrages, travaux ou activités faisant l'objet de la présente autorisation, qui sont de nature à porter atteinte aux intérêts mentionnés à l'article L 411-1 du code de l'environnement.

Article 7 - Sanctions :

Tout manquement à la réglementation en vigueur et au respect des conditions d'attribution de cet arrêté par les bénéficiaires de la présente autorisation, entraînera son abrogation. Le non-respect du présent arrêté est également puni de sanctions définies à l'article L.415-3 du code de l'environnement.

Article 8 - Communication :

Le bénéficiaire précisera dans le cadre de ses publications et communications que ces travaux ont été réalisés sous couvert d'une autorisation préfectorale, s'agissant d'espèces protégées.

Article 9 - Modifications :

Des modifications substantielles pourront faire l'objet d'avenants ou d'arrêtés modificatifs. Elles ne deviendront effectives qu'après leur notification.

Article 10 - Autres décisions :

La présente autorisation ne dispense pas d'autres accords ou autorisations qui pourraient être par ailleurs nécessaires pour la réalisation de l'opération, au titre d'autres législations.

Article 11 - Droits de recours :

La présente décision peut faire l'objet d'un recours devant le tribunal administratif compétent, dans un délai de deux mois à compter de la publication au recueil des actes administratifs.

Article 12 - Exécution :

Les secrétaires généraux des préfectures de l'Ariège et des Pyrénées-Orientales, le directeur régional de l'environnement, de l'aménagement et du logement d'Occitanie, les directeurs départementaux des territoires (et de la mer), les chefs des services départementaux de l'agence française pour la biodiversité et de l'office national de la chasse et de la faune sauvage pour l'Ariège et les Pyrénées-Orientales sont chargés, chacun en ce qui le concerne, de l'exécution de cet arrêté qui sera publié aux recueils des actes administratifs des préfectures de l'Ariège et des Pyrénées-Orientales.

Le présent arrêté s'accompagne de 4 annexes relatives à la liste des espèces protégées concernées par la présente dérogation (annexe 1), au périmètre d'application de la dérogation (annexe 2), aux mesures d'évitement, de réduction, de compensation, d'accompagnement et de suivi (annexe 3) et la localisation des parcelles compensatoires (annexe 4).

Ces annexes sont consultables auprès de la DREAL Occitanie (Direction de l'Ecologie, Département Biodiversité) – 1, rue de la Cité administrative – 31074 Toulouse

Fait à Toulouse, le 31 mai 2018

Pour le Préfet et par délégation,

Le Directeur Régional Adjoint

Sébastien FOREST



Le Directeur Régional Adjoint

Sébastien FOREST