

Passage de saison
Route de Bausquière
Parking et route devant le quartier de Tournais
avant la fermeture en septembre 2018




Vue Estime du village
par la Salle de Jeune

Passage
de la maison

Route de Bauvaquière

Parking et route devant le quartier de Bourrens
avant sa fermeture en septembre 2018




Avenue Estienne du Village
par la Salle de Jean

Passage
de liaison
Route de Bauquinié
Parking et route devant le quartier de TOUARENS
avant sa fermeture en septembre 2018



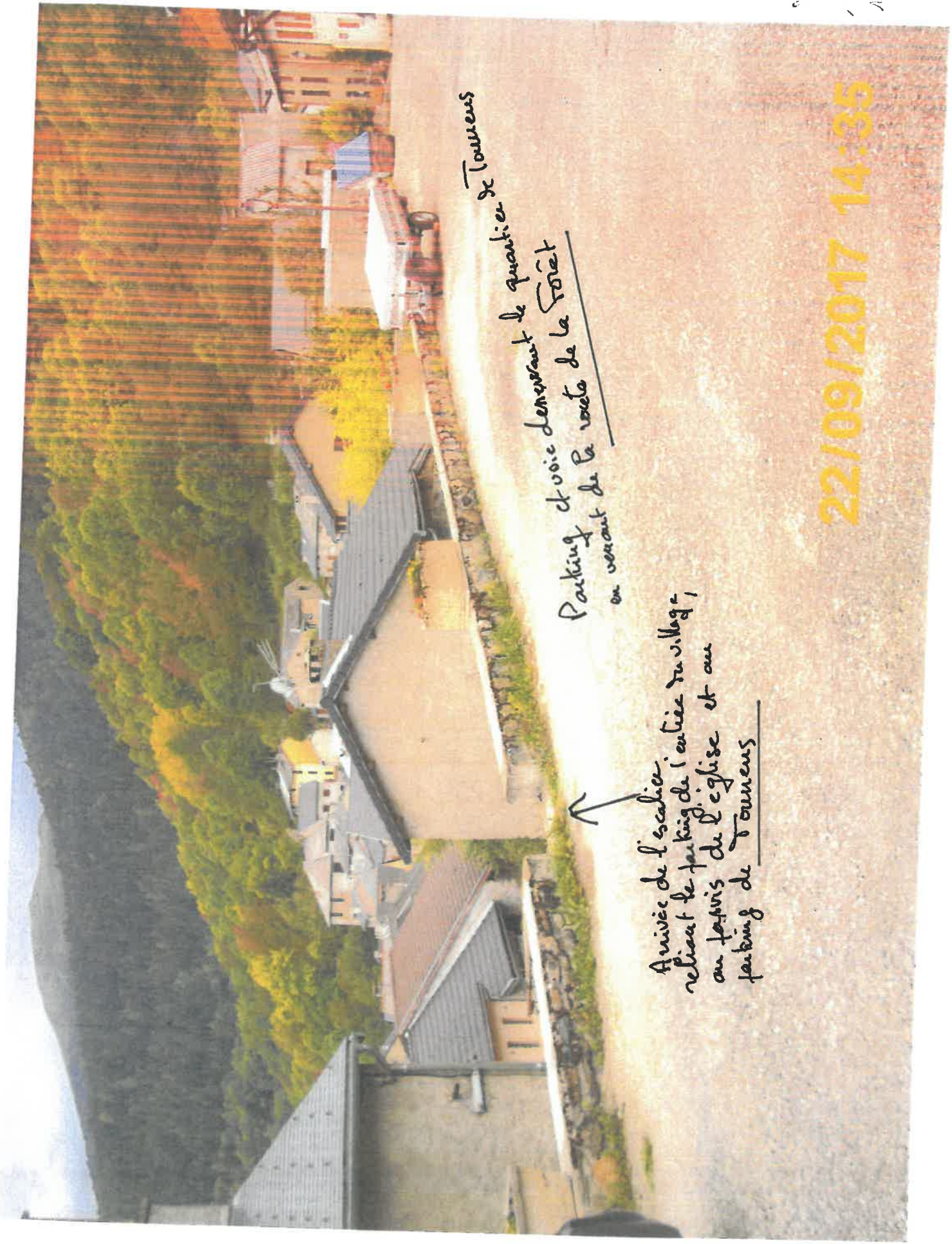
Avec Entrée du village
par la Salle de Jeux



Parking et voie devant le quartier de Tourneus
en venant de la route de la Forêt

Arrivée de l'escalier
reliant le parking de l'entrée du village,
au parvis de l'église et au
parking de Tourneus


22/09/2017 14:35



Parking et voie descendant le quartier de Tourrens
en venant de la route de la Forêt

Arrivée de l'escalier.
relie au parking de l'entrée du village,
au dessus de l'église et au
parking de Tourrens

22/09/2017 14:35




Parking et voie descendant le quartier de Tourrens
en venant de la route de la Forêt

Arrivée de l'escalier
reliant le parking de l'entrée du village,
au parvis de l'église et au
parking de Tourrens

22/09/2017 14:35

Aucun
niveau de la
Salle de Jour



Aucun
niveau de la
Salle de Jeux



Rue au
niveau de la
Salle de Jant

2,40 m

2,40 m


2,40 m




Passion
en venant de
la route de
Baraquié



Passion
en venant de
la route de
Barraquicé



Passion
en venant de
la route de
Barraquicé



Passage
de
Ruisseau

Hauteur murs éleveaux = 2,40 mètres
Parcelle 584

Hauteur murs éleveaux = 2,40 mètres
Parcelle 585

Longueur = 2,40 mètres
Longueur Rue = 1,40 mètres

Passage
de
Rosière

Hauteur sous chevrons = 2,40 mètres
Ruelle 584

Hauteur sous chevrons = 2,70 mètres
Ruelle 585

Longueur = 2,70 mètres
Longueur Rue = 10 mètres

→
Mairie
de
Luceuil

↑
Départ
de la rue
du Sautier
à partir de la
mairie

Junction
Rue du Couru
et
Rue entre Village
Seraut & Parvic

longueur moyenne = 310 m/ha
= 90 m/ha
= 29.3%

Partie
inférieure
Rue du Caire
au nord de
la spirale


PARTIE
Supérieure
Rue du Carier

Rue du Carier =
en cours d'acquisition
par la Commune

Largeur moyenne
3,10 mètres

Propriétés privées selon le trait

ds Portail
Transformant
la rue
en intase

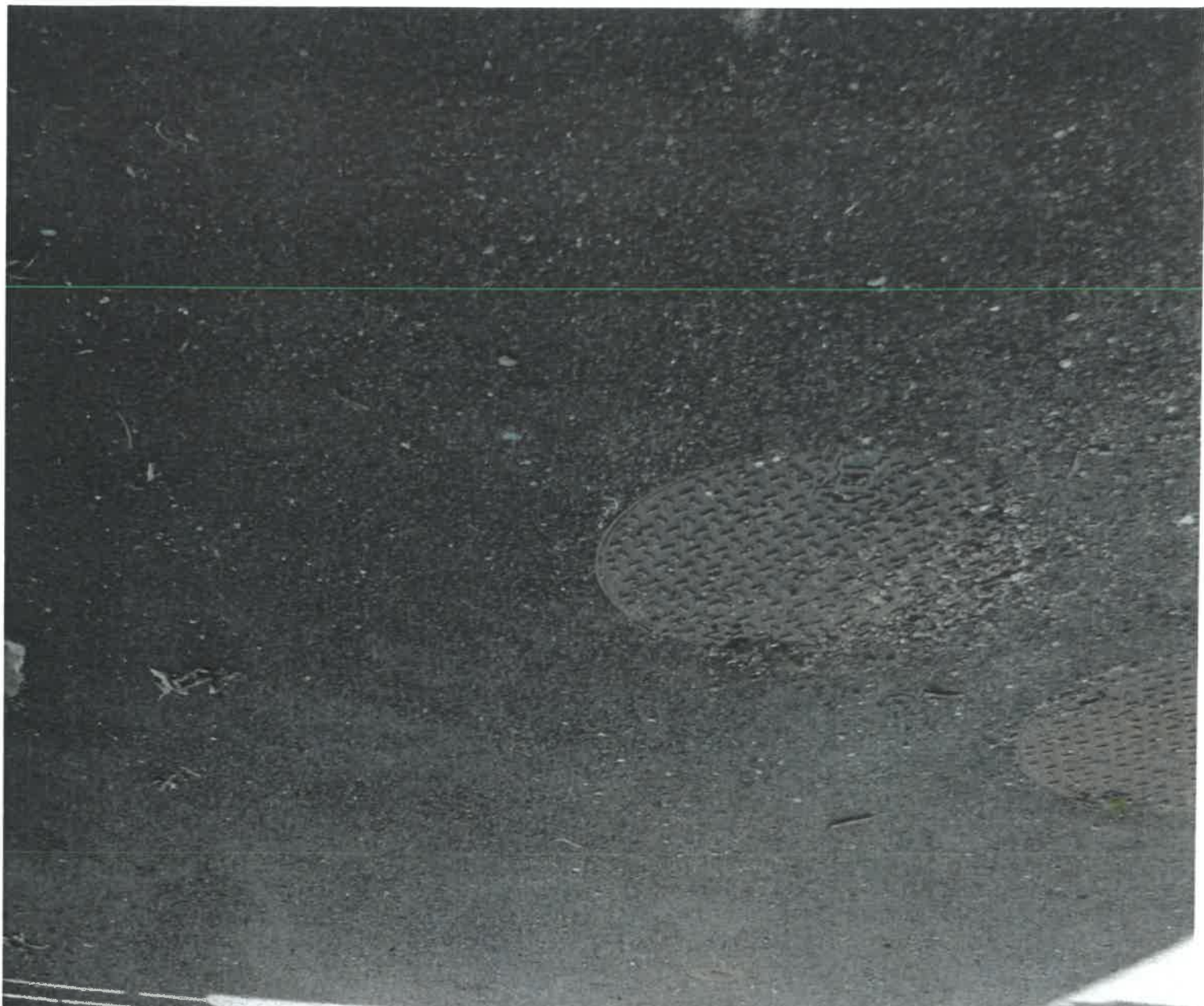


→
Hainic
de
Luceul

↑
Départ
de la rue
du Coincey
à partir de la
maison



Sancti
Rue du Couren
et
Rue entre Village
Seraut la Paroisse



Longueur moyenne = 3.10 mètre
 = 50 mètres
 = 23%
 Densité



Partie inférieure
 Rue du Caïer
 en hauteur de
 la spirale

Partie
supérieure
Rue du Caïer


Partie inférieure
Rue du Caïer
au camp d'acquiesciment
for & Co. in line

Propriétés rivées selon le trait





ds Portail
Transformant
la rue
en impasse



→
Mairie
de
Lencoul

←
Départ
de la messe
du dimanche
à partir de la
mairie

Pointon
Rue du Couin
et
Rue Entre Village
Seraut l'Épave



Longueur moyenne = 3.10 mètre
 = 9.0 mètres
 = 23.6%
 de densité?



Partie
 inférieure
 Rue du Caïer
 en hauteur de
 la sphaïric

Propriétés vivées selon le trait

Rue du Caïer
au camp de reconnaissance
des 6000 mètres

longueur moyenne
de 3/10 mètres

Partie
supérieure
Rue du Caïer





ds Pabail
Transformant
la rue
en passage

