
Plan de Prévention des Risques Naturels
REPUBLIQUE FRANÇAISE
Ministère de l'Intérieur



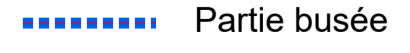
CARTE DES ALÉAS

Commune de Villeneuve-d'Olmes


Légende :

	Faible	Moyen	Fort
Inondations :			
Inondations	I0	I1	I2
Inondations sur-aléa (rupture de digue)			I3
Crues des torrents et des ruisseaux torrentiels			
	T1	T2	T3
Ravinements et ruissellements sur versant			
	V1	V2	V3
Mouvements de terrain :			
Glissements de terrain	G1	G2	G3
Chutes de pierres et de blocs		P2	
Effondrements	F1	F2	

Pour le ruissellement sur versant de type phénomène généralisé, voir encart au 1/25 000

 Bassins, plans d'eau, réservoirs d'eau
 Périmètre d'étude
 Partie busée

Etabli en : 2023
 Approuvé le : 31 mai 2023

 Réalisation et édition : Alp'Géorisques
 Echelle : 1/5 000

