





Plan de Prévention des Risques Naturels
ZONAGE RÉGLEMENTAIRE
Commune de Villeneuve-d'Olmes

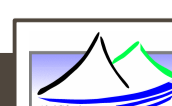
Légende :

Niveau de contraintes	Nature du risque
 Zones d'interdictions	P : chutes de pierres
 Zones de contraintes faibles	G : glissements de terrain
 Zones sans contrainte spécifique	F : effondrements
	T : crues de torrents et des ruisseaux torrentiels
	V : ravinements et ruissellements sur versant principal
	I : inondations du réseau hydraulique principal

Pour le ruissellement sur versant de type phénomène généralisé, voir encart au 1/25 000

 Bassins, plans d'eau, réservoirs d'eau
 Périmètre d'étude

Etabli en : 2023
 Approuvé le : 31 mai 2023

 Réalisation et édition : Alp'Géorisques

Echelle : 1/5 000